

5-2-6. 下水道の整備の状況

調査区域を含む市における下水道等の整備状況を表 5-2-22、図 5-2-9 に示します。

山梨県北杜市は下水道普及率が 63.6%で、山梨県合計 65.9%とほぼ同程度です。

長野県の町村の下水道普及率は佐久穂町が最も高く 82.1%ですが、全ての町村で、長野県の合計を下回っています。下水道普及率の低い川上村では農業集落排水が 50.1%、南牧村では浄化槽・コミュニティプラントが 67.5%と高くなっています。下水道事業を行っていない南相木村及び北相木村では浄化槽やコミュニティプラントによる汚水処理が実施されています。

表 5-2-22 下水道等の整備状況[単位：%]

市町村名		普及率			
		下水道	農業集落排水	浄化槽・コミュニティプラント	計
山梨県	北杜市	63.6	23.2	10.8	97.6
山梨県合計		65.9	1.9	14.4	82.2
長野県 南佐久郡	佐久穂町	82.1	10.7	3.9	96.6
	小海町	74.4	0.0	24.1	98.5
	川上村	47.7	50.1	1.4	99.2
	南牧村	23.3	7.8	67.5	98.7
	南相木村	-	-	92.5	92.5
	北相木村	-	-	78.3	78.3
長野県合計		83.1	8.8	5.7	97.6

注1) 山梨県、長野県ともに平成 30 年 3 月 31 日現在の値です。







注2) 長野県の南相木村及び北相木村は、下水道事業を行っていません。

山梨県出典：「生活排水処理施設整備の実施状況」（平成 30 年 3 月 31 日現在、山梨県森林環境部大気水質保全課ホームページ）

長野県出典：「NAGANO「生活排水データ集」2017」（平成 29 年度、長野県環境部生活排水課ホームページ）

図 5-2-9 下水道整備の状況

凡 例

-  事業実施区域
-  県境
-  市町村界
-  下水処理施設
-  公共下水道計画区域
-  特定環境保全公共下水道計画区域

山梨県出典：「北杜市下水道計画図」（平成 23 年、山梨県北杜市）
長野県出典：「長野県生活排水エリアマップ 2010」
（平成 22 年 8 月、長野県）

