

平成28年度版

# 山梨県の水道

(平成28年4月1日～平成29年3月31日)

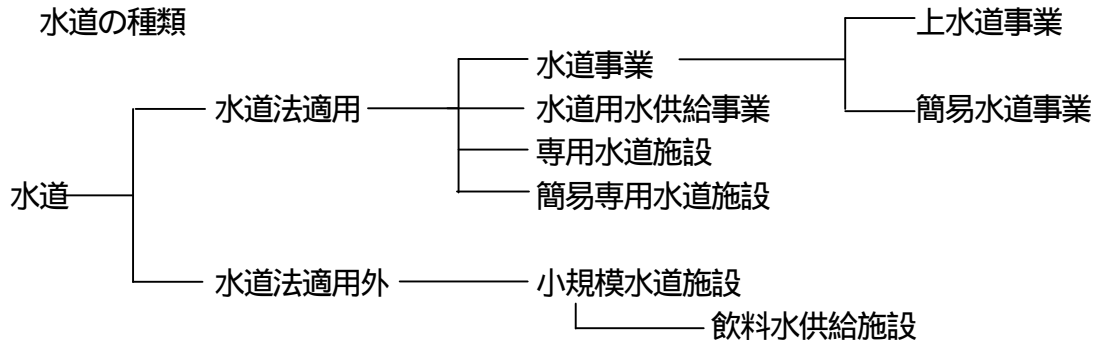
山梨県福祉保健部衛生薬務課

# 目 次

凡 例	1
水道施設の概要	3
水道圏設定図	4
水道の概況	
1 水道の普及	6
2 水道施設の状況	9
3 取水量	1 2
4 給水量	1 4
5 水道管路延長（導水管・送水管・配水管）	1 7
6 水道料金	1 8
7 財務状況（上水道事業）	2 0
8 用水供給事業及び広域的水道事業の給水状況	2 1
水道普及状況表	
1 市町村別水道普及表	2 3
2 広域的水道事業の給水対象市町村別給水人口	2 6
水道の種類別現況	
1 水道用水供給事業	2 8
2 上水道事業	
(1) 事業・施設状況	2 9
(2) 財務状況（水道用水供給事業、上水道事業）	3 5
3 簡易水道事業	3 9
4 専用水道	4 7
5 簡易専用水道	4 9
水源の現況	
1 水源の種類別箇所数・取水量集計表	5 1
小規模水道	
1 小規模水道の現況	5 6
(参考資料)	
山梨県水道水質管理計画	6 1
計画の概要及び水質監視地点の一覧	6 2
平成 2 8 年度水質監視結果	6 3
国庫補助金の交付状況	6 4
応急給水用施設及び器材	6 6
水道事業者等連絡先一覧表	7 4

# 凡 例

## 1 水道の種類



### (1)水道事業

一般の需要に応じて水道により給水する事業で計画給水人口が 101 人以上のもの  
**上水道事業** 計画給水人口 5,001 人以上の水道事業  
**簡易水道事業** 計画給水人口 5,000 人以下の水道事業

### (2)水道用水供給事業

水道により水道事業者に対してその用水を供給する事業

### (3)専用水道

寄宿舍、社宅等における自家用水道施設で、101 人以上の居住者に給水するもの又は、一日最大給水量が 2 0 m<sup>3</sup> を超えるもの

### (4)簡易専用水道

水道事業者から給水を受ける施設で、受水槽の有効容量が 10 m<sup>3</sup> を超えるもの

(5)小規模水道施設 小規模水道は「山梨県飲用井戸等衛生対策指導要領」により規定している。  
 計画給水人口 100 人以下の水道施設（飲料水供給施設を含む）

### (6)飲料水供給施設

計画給水人口が 50 ~ 100 人の水道施設

## 2 人口

(1)計画給水人口 事業計画において定める給水人口

(2)現在給水人口 実際に給水を行っている人口

(3)水道普及率 現在給水人口 ÷ 行政区域内総人口 × 100

専用水道は、自己水源のみによるもののみを給水人口に算定

## 3 水源の種類

### (1)地表水

**ダム水** ダム等から直接導水路等により取水を行っている形態のもの  
 水源手当をダム等に依存し、下流で取水を行っている形態のもの

**湖沼水** 湖沼等の貯水池から直接取水を行っている形態のもの

**表流水** 上記以外の河川水の取水を行っている形態のもの

### (2)地下水

**伏流水** 河床等またはその付近を潜流している水を埋渠等により取水している  
 もので、水利使用許可のなされている形態のもの

**浅井戸水** 第一不透水層に達するまでの井戸から取水する形態のもの

**深井戸水** 第一不透水層以下の水を集水する井戸から取水する形態のもの

### (3)その他

**浄水受水** 用水供給事業者から用水供給を受けるもの、または他の水道事業者から分水を受けるもの

**湧水** 地下水が地上に湧き出したもの

## 4 給水量等

(1)**給水量** 水道事業者が自己の給水区域に対して給水した水量のこと

(2)**分水量** 他の水道事業者に対して給水した水量のこと

(3)**有収水量** 料金徴収の対象となった水量

(4)**無収水量** 管洗浄用、公衆便所用、消火用等の水量、メーター不感水量その他の料金徴収の対象にならなかった水量

(5)**無効水量** 漏水等による損失水量

(6)**有収率** 有収水量 ÷ 年間給水量 × 100

(7) **1日最大給水量** 1年を通じ給水量（分水量を含む）の最大のもの

(8) **1日平均給水量** 給水量（分水量を含む）を1日当たりに換算したもの

(9) **1人1日最大(平均)給水量** 1日最大(平均)給水量 ÷ 現在給水人口 分水量は含まない。

## 5 水道料金

1ヶ月当たりの家庭用料金(口径別の場合13mm) 10m<sup>3</sup>使用料金はメーター使用料、消費税を含む。

(1)**基本水量** 基本料金に付与される一定水量のこと。

(2)**基本料金** 水道使用量に関係なく定額で徴収する料金部分のこと。

(3)**超過料金** 基本水量を設定したときにそれを超える水量部分に係わる料金のこと。段階別料金の場合は、最初の区分の料金を記載している。

## 6 財務状況

(1)**供給単価** (円/m<sup>3</sup>) = 
$$\frac{\text{給水収益(料金収入)}}{\text{年間有収水量}}$$

(2)**供給原価** (円/m<sup>3</sup>) = 
$$\frac{\text{経常費用(特別損失を含む)} - \text{受託工事費} - \text{長期前受金戻入}}{\text{年間有収水量}}$$

## 7 省略記号

### (1)水道料金体系

「用」：用途別 「径」：口径別 「定」：定額制

「単」：用途別口径別によらない従量制 「併」：用途別と口径別の併用

### (2)配水方式

「自」：自然流下式 「加」：ポンプ加圧式 「併」：両者併用

### (3)水質検査実施機関

「自」：自己検査 「登」：登録検査機関

### (4)水源の種別

「表」：表流水 「伏」：伏流水 「浅」：浅井戸

「深」：深井戸 「湧」：湧水 「湖」：湖水

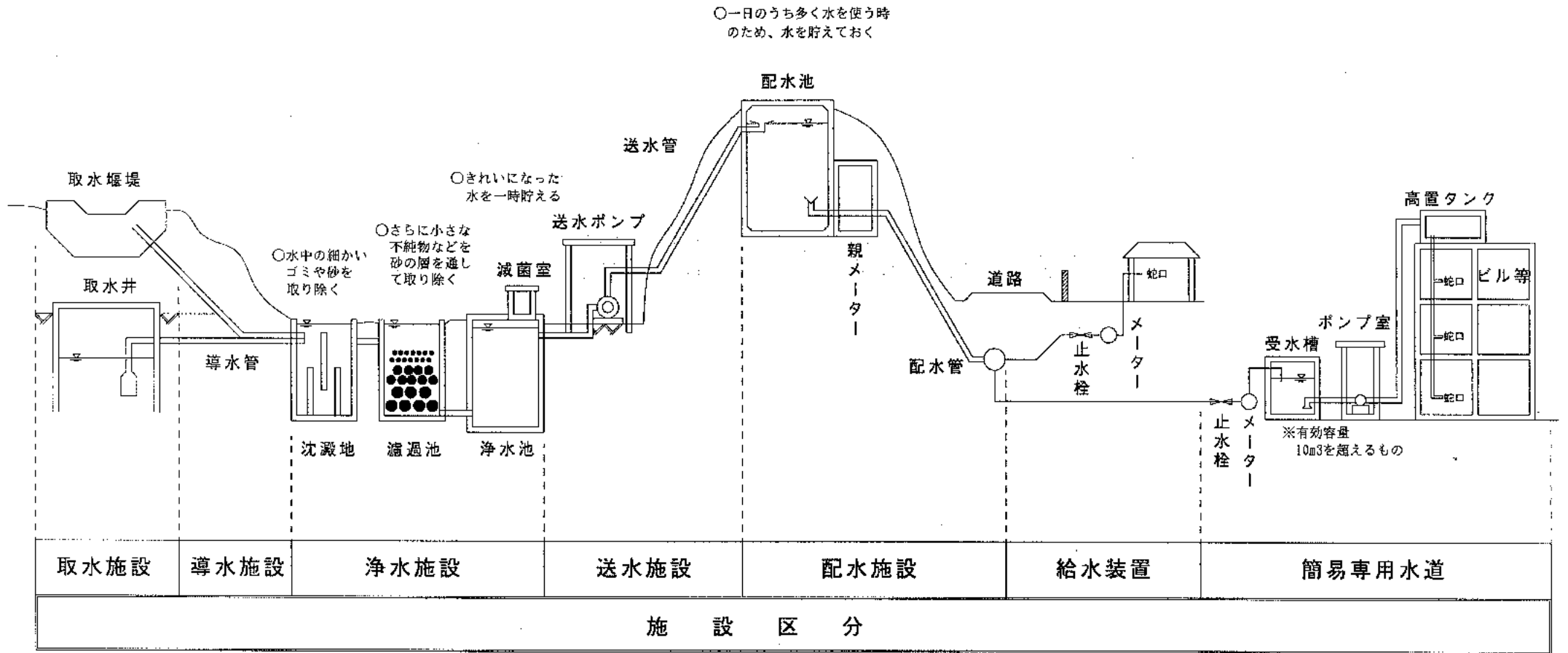
「ダ」：ダム水取水 「受、浄水受」：浄水受水

### (5)浄水方法

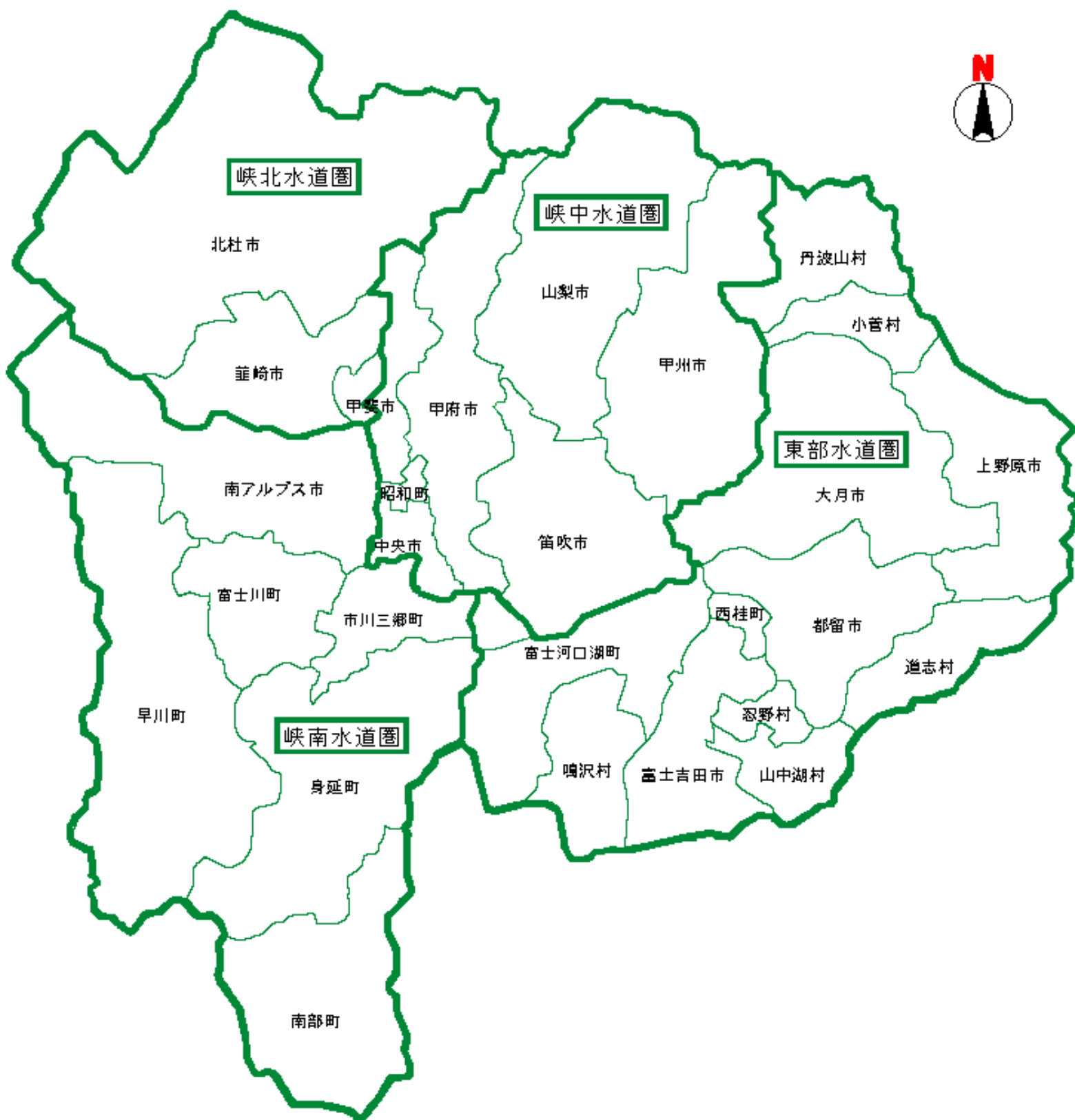
「急」：急速ろ過 「緩」：緩速ろ過 「簡」：簡易ろ過 「滅」：滅菌のみ

「膜」：膜ろ過

# 水道施設の概要



# 水道圏設定図



# 水 道 の 概 況

## 1 水道の普及

本県の水道は、甲府市が大正2年3月に給水人口10万人の施設を創設したのを初めとして、昭和10年までに上野原町、都留市、河口湖南水道企業団、大月市、勝沼町、富士吉田市が創設し、現在17施設の上水道が県内総人口の約80%の人々の生活を担っている。

しかし、簡易水道への依存率は依然として高く、事業の経営規模も給水人口300人以下の小規模のものが多い。

水道の普及は、戦後の生活水準の向上と衛生思想の普及、昭和27年の簡易水道に対する国庫補助制度の創設、さらに、昭和30年代からの経済成長に伴う施設数、給水人口、給水量の増加、昭和38年度の県単補助制度の創設等によって促され、昭和51年度には90%台に達した。

以後、昭和54年度に山梨県水道整備基本構想を策定し、未普及地域の解消や広域的な水道整備促進に努めてきた。

平成28年度末の給水人口は824,769人で、総人口840,597人に対する普及率は、98.2%である。

市町村別の普及率は、市98.8%、町97.3%、村80.8%となっており、村の普及率が市町の普及率に比べて低い現状にある。

普及率が95%以上の市町村は21団体、75%未満は2団体である。

### 現在給水人口と普及率

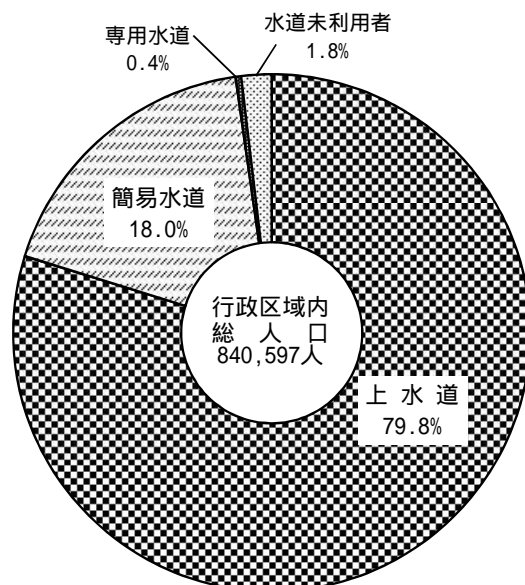
(平成29年3月31日現在)

(単位：人)

区 分		市	町	村	計	
総 人 口		714,749	104,344	21,504	840,597	
給 水 人 口	上 水 道	606,761	59,445	4,517	670,723	
	簡易水道	98,321	42,030	10,721	151,072	
	内 訳	公 営	98,321	42,030	10,506	150,857
		その他	0	0	215	215
	専用水道	741	92	2,141	2,974	
計		705,823	101,567	17,379	824,769	
普 及 率 (%)		98.8%	97.3%	80.8%	98.2%	



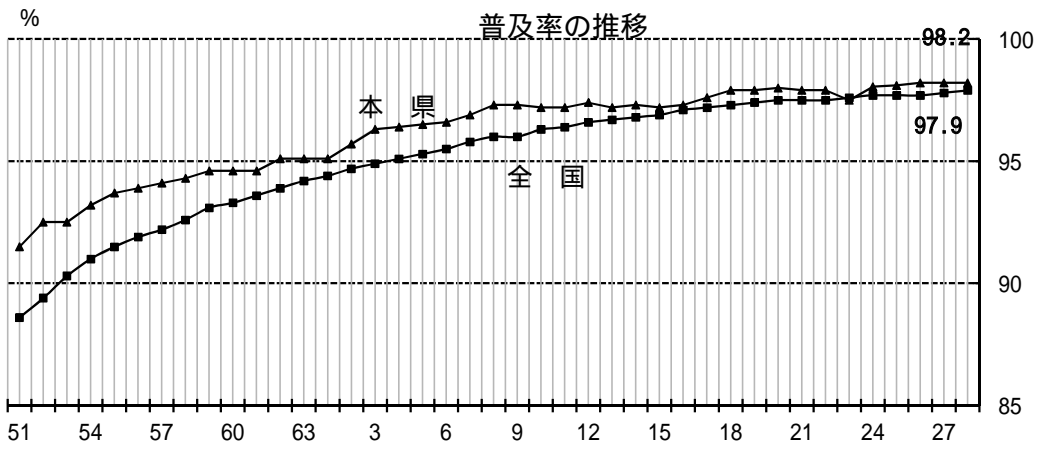
## 水道の種類別給水人口の内訳



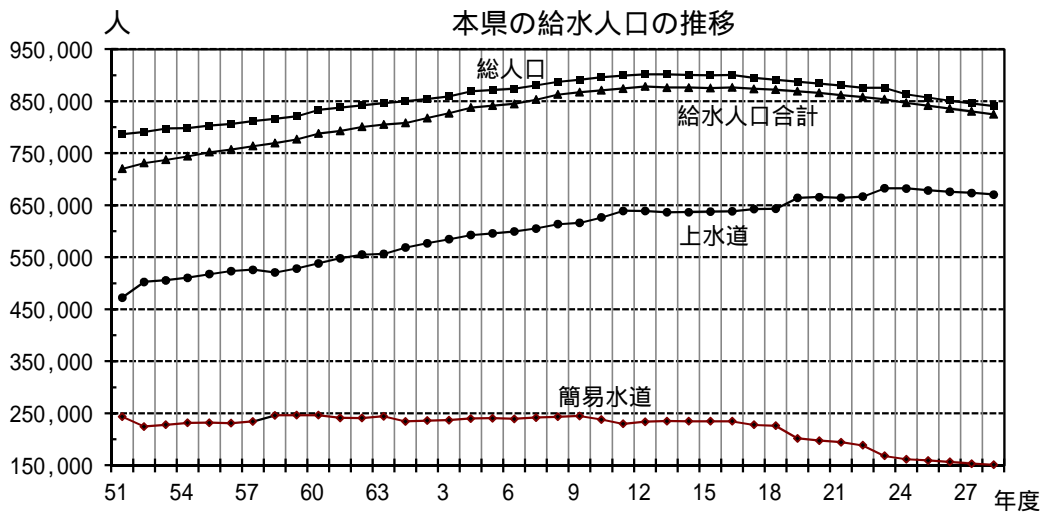
## 水道普及状況の推移

(単位: 人, %)

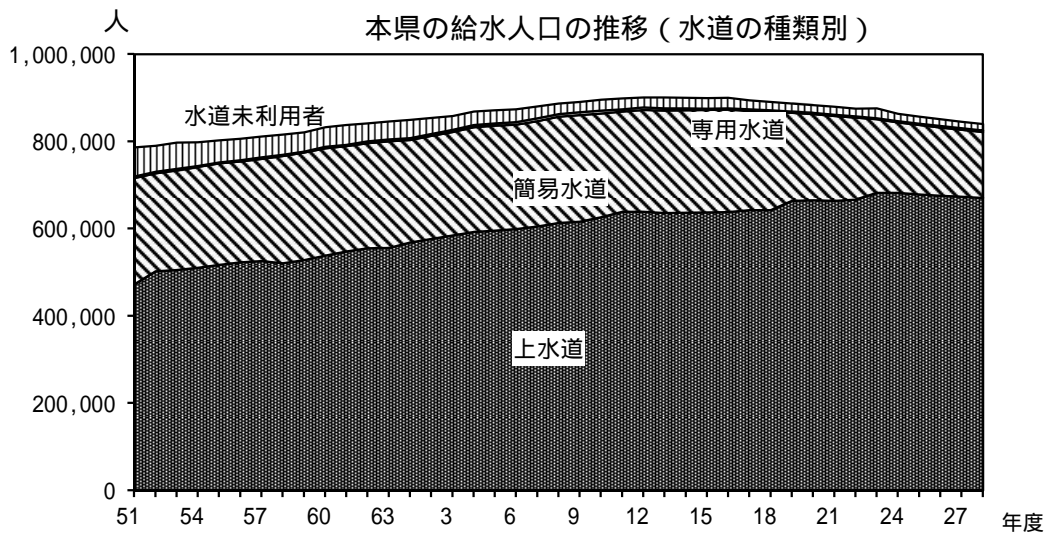
年度	行政区域内 総人口	給水人口				普及率	
		上水道	簡易水道	専用水道	計	本県	全国
51	786,769	472,500	243,523	4,080	720,103	91.5	88.6
52	790,630	502,617	224,610	3,890	731,117	92.5	89.4
53	797,448	505,673	227,973	3,691	737,337	92.5	90.3
54	798,315	510,595	231,715	2,044	744,354	93.2	91.0
55	802,907	517,634	232,076	2,319	752,029	93.7	91.5
56	806,453	523,520	231,036	2,729	757,285	93.9	91.9
57	811,595	526,043	234,490	3,440	763,973	94.1	92.2
58	815,927	520,954	246,227	2,349	769,530	94.3	92.6
59	821,103	528,465	246,570	1,926	776,961	94.6	93.1
60	833,272	538,338	246,418	3,231	787,987	94.6	93.3
61	837,832	548,222	241,228	3,217	792,667	94.6	93.6
62	841,941	555,208	240,934	4,698	800,840	95.1	93.9
63	845,961	556,631	244,389	3,896	804,916	95.1	94.2
1	849,951	569,005	234,411	4,680	808,096	95.1	94.4
2	854,489	577,123	235,843	4,774	817,740	95.7	94.7
3	859,034	584,707	236,931	5,213	826,851	96.3	94.9
4	869,198	592,695	239,945	5,199	837,839	96.4	95.1
5	871,546	595,870	240,644	4,948	841,462	96.5	95.3
6	874,097	599,575	239,373	5,786	844,734	96.6	95.5
7	880,632	605,380	241,908	5,904	853,192	96.9	95.8
8	887,383	613,604	243,347	6,116	863,067	97.3	96.0
9	891,136	616,125	244,907	6,379	867,411	97.3	96.0
10	896,246	626,763	238,042	6,066	870,871	97.2	96.3
11	899,164	639,203	229,837	5,319	874,359	97.2	96.4
12	901,536	639,107	233,839	5,310	878,256	97.4	96.6
13	901,329	636,411	234,991	4,715	876,117	97.2	96.7
14	900,423	636,820	234,767	4,612	876,199	97.3	96.8
15	899,974	637,558	234,764	2,897	875,219	97.2	96.9
16	900,294	638,465	234,857	2,995	876,317	97.3	97.1
17	894,775	642,659	227,941	3,147	873,747	97.6	97.2
18	891,248	643,136	226,079	2,959	872,174	97.9	97.3
19	887,537	664,287	201,941	2,681	868,909	97.9	97.4
20	883,726	665,668	197,524	2,717	865,909	98.0	97.5
21	880,242	664,353	194,595	2,805	861,753	97.9	97.5
22	875,893	666,764	188,544	2,560	857,868	97.9	97.5
23	875,967	682,740	168,266	2,741	853,747	97.5	97.6
24	863,661	682,334	161,728	2,752	846,814	98.0	97.7
25	857,066	678,751	159,479	3,038	841,268	98.1	97.7
26	851,158	675,902	156,690	3,332	835,924	98.2	97.7
27	845,488	673,753	153,303	3,493	830,239	98.2	97.8
28	840,597	670,723	151,072	3,750	824,769	98.2	97.9



年度



年度

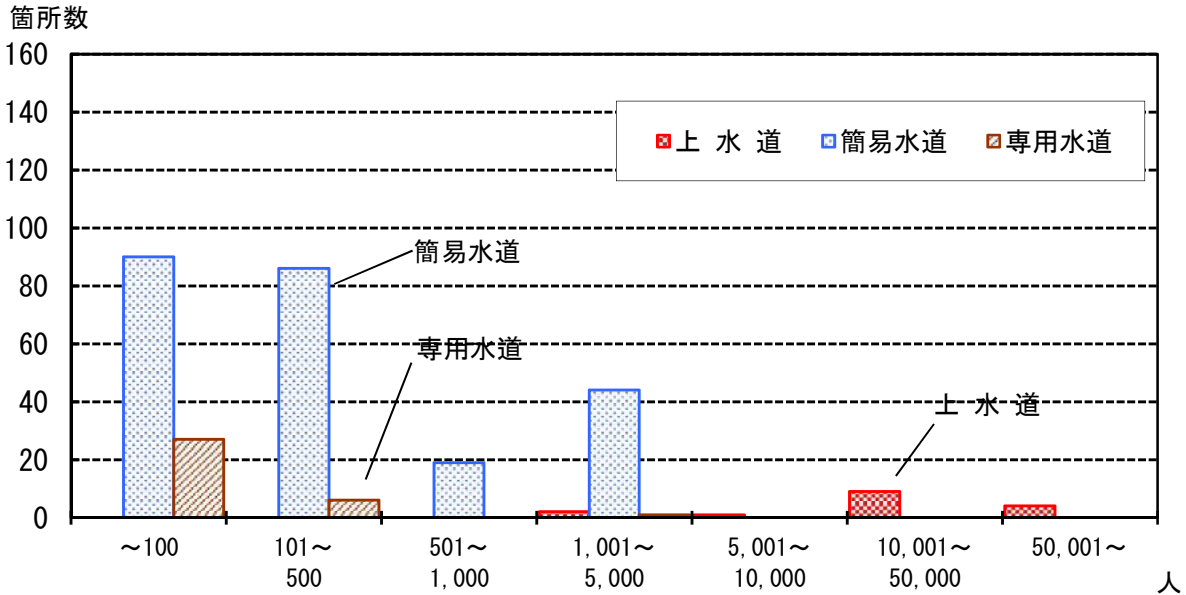


年度

## 2 水道施設の状況

平成28年度末現在で、簡易専用水道を除く水道法適用施設は県内に289箇所あり、その種類別内訳は、水道用水供給事業2、上水道事業16、簡易水道事業239、専用水道34となっている。

給水人口規模別水道施設数

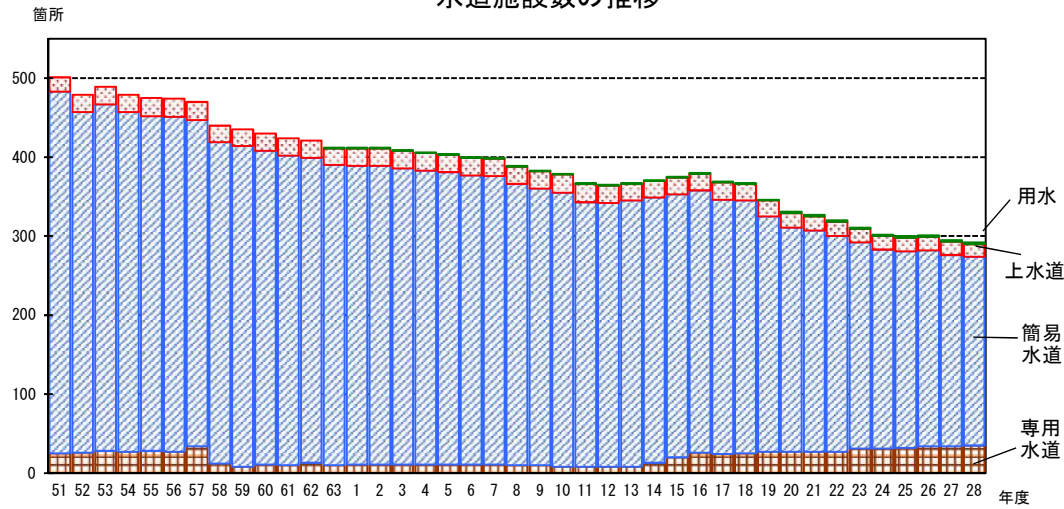


給水人口規模別水道施設数

水道の種類	計	給水人口 (人)						
		~100	101~500	501~1,000	1,001~5,000	5,001~10,000	10,001~50,000	50,001~
上水道	16	0	0	0	2	1	9	4
簡易水道	239	90	86	19	44	0	0	0
専用水道	35	27	6	0	1	0	0	0
計	290	117	92	19	47	1	9	4

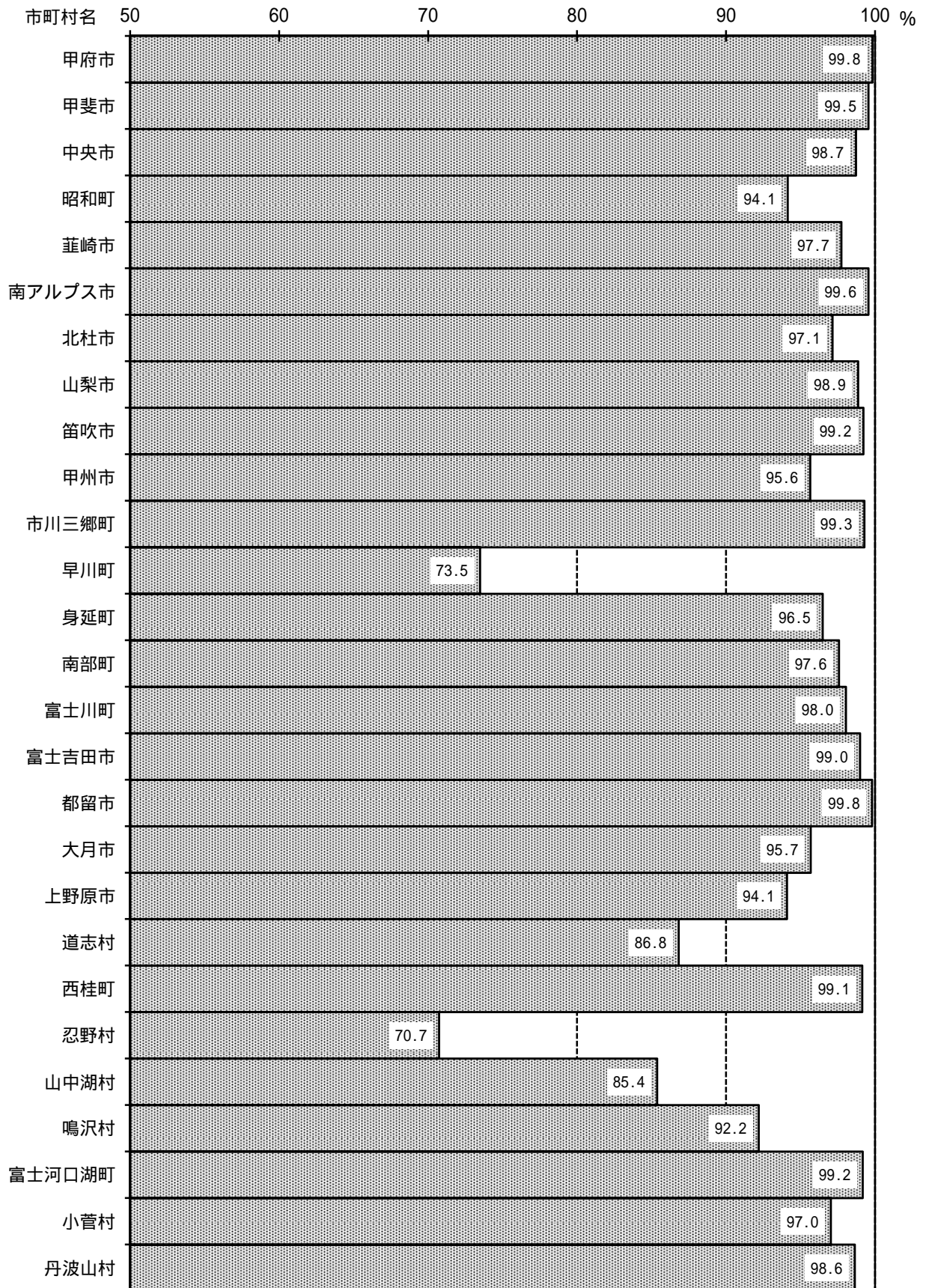
※うち1施設  
給水人口不明

## 水道施設数の推移



年度	用水供給		上水道		簡易水道			専用水道	合計
	企業団営	市町村営	企業団営	計	市町村営	その他	計		
51	0	16	2	18	210	248	458	25	501
52	0	20	2	22	311	120	431	26	479
53	0	20	2	22	433	6	439	28	489
54	0	20	2	22	423	7	430	27	479
55	0	21	2	23	417	7	424	28	475
56	0	21	2	23	418	6	424	27	474
57	0	21	2	23	408	5	413	34	470
58	0	19	2	21	402	5	407	12	440
59	0	19	2	21	401	5	406	8	435
60	0	20	2	22	392	5	397	11	430
61	0	20	2	22	387	5	392	10	424
62	0	20	2	22	380	6	386	13	421
63	1	19	2	21	374	6	380	10	412
1	1	20	2	22	373	5	378	11	412
2	1	20	2	22	372	6	378	11	412
3	1	20	2	22	370	5	375	11	409
4	1	20	2	22	367	5	372	11	406
5	1	20	2	22	365	5	370	11	404
6	1	20	2	22	361	5	366	11	400
7	1	20	2	22	361	4	365	11	399
8	1	20	2	22	353	3	356	10	389
9	1	20	2	22	347	3	350	10	383
10	1	21	2	23	344	3	347	8	379
11	1	21	2	23	332	3	335	8	367
12	1	20	2	22	331	3	334	8	365
13	1	19	2	21	335	2	337	8	367
14	1	19	2	21	334	2	336	13	371
15	1	21	0	21	331	2	333	20	375
16	1	21	0	21	330	2	332	26	380
17	1	22	0	22	320	2	322	24	369
18	1	20	1	21	318	2	320	25	367
19	1	19	1	20	296	2	298	27	346
20	2	17	1	18	282	2	284	27	331
21	2	17	1	18	278	2	280	27	327
22	2	17	1	18	271	2	273	27	320
23	2	16	1	17	259	2	261	31	311
24	2	16	1	17	250	2	252	31	302
25	2	16	1	17	247	2	249	32	300
26	2	16	1	17	246	2	248	34	301
27	2	16	1	17	240	2	242	34	295
28	2	15	1	16	237	2	239	35	292

# 市町村別水道普及率



### 3 取水量

平成28年度の年間取水量は、用水供給、専用水道を含めた全体では 164,538千 $m^3$ で、水源別では深井戸が43.2%を占めており、ダム水(29.6%)、湧水(7.8%)、表流水(5.9%)、伏流水(2.6%)、浅井戸(1.6%)の順となっている。

そのうち上水道が110,341千 $m^3$ 、簡易水道が33,576千 $m^3$ である。水源別では、深井戸が上水道では46.1%、簡易水道では44.3%と約半数を占めており、次いで上水道はダム水(30.6%)、簡易水道は湧水(17.1%)となっている。

#### 水源別箇所数

(単位：箇所)

区分	地表水		地下水			その他		計
	ダム水	表流水	伏流水	浅井戸	深井戸	浄水受水	湧水	
用水供給	3	0	0	0	0	0	0	3
上水道	5	6	2	8	199	15	11	246
簡易水道	1	81	22	12	155	45	105	421
専用水道	0	0	0	0	71	13	3	87
計	9	87	24	20	425	73	119	757
割合	1.2%	11.5%	3.2%	2.6%	56.1%	9.6%	15.7%	100%

※ダム水には、ダム放流水を含む。

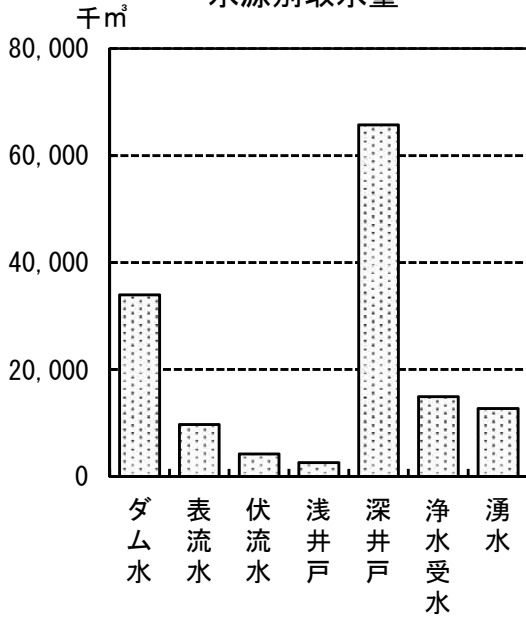
#### 水源別取水量

(単位：千 $m^3$ /年)

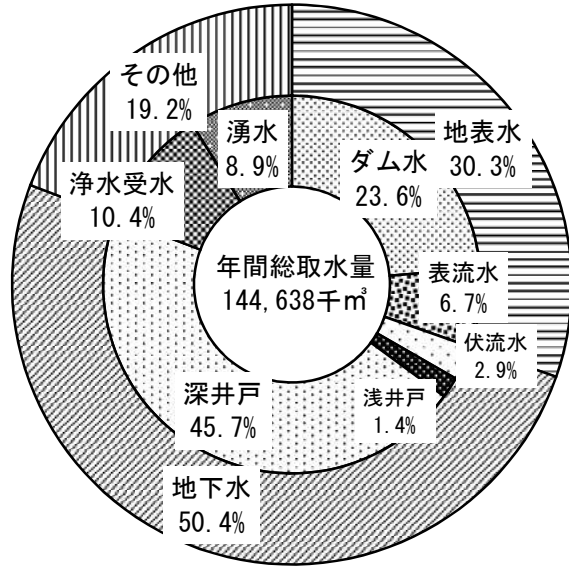
区分	地表水		地下水			その他		計
	ダム水	表流水	伏流水	浅井戸	深井戸	浄水受水	湧水	
用水供給	14,725	0	0	0	0	0	0	14,725
上水道	33,795	6,516	2,203	1,993	50,882	7,946	7,005	110,341
簡易水道	171	3,193	2,032	611	14,864	6,970	5,735	33,576
専用水道	0	0	0	0	5,372	481	43	5,897
計	48,691	9,709	4,235	2,605	71,119	15,397	12,783	164,538
割合	29.6%	5.9%	2.6%	1.6%	43.2%	9.4%	7.8%	100%

※単位未満端数調整

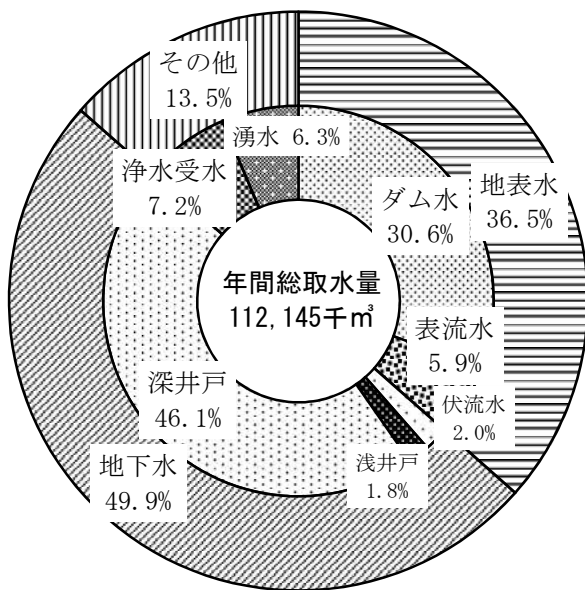
上水道・簡易水道における  
水源別取水水量



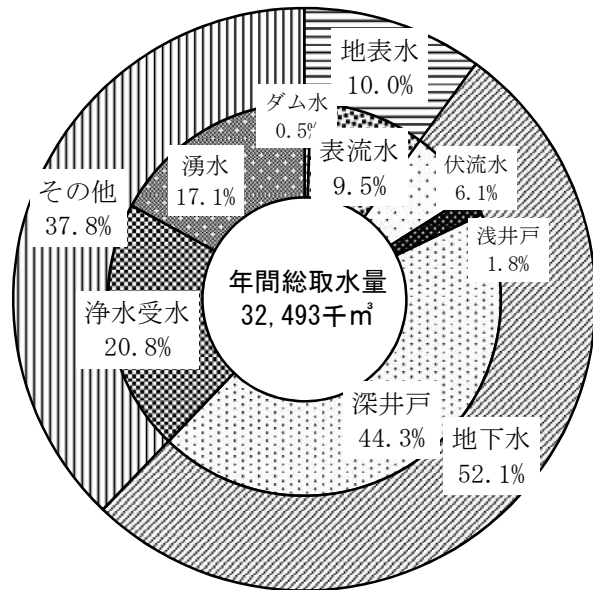
上水道・簡易水道における  
水源別取水水量割合



上水道



簡易水道





## 4 給水量

平成28年度の年間給水量は、水道事業では132,845千 $\text{m}^3$ となっており、他の水道事業者への分水量は597千 $\text{m}^3$ となっている。水道用水供給事業は14,183千 $\text{m}^3$ で、専用水道は4,482千 $\text{m}^3$ となっている。

水道事業のうち、上水道は102,204千 $\text{m}^3$ で前年度より1,542千 $\text{m}^3$ 減少し、簡易水道は30,641千 $\text{m}^3$ で前年度より319千 $\text{m}^3$ 減少した。

また、有収率は、上水道 77.9% (前年度1.0ポイントアップ)、簡易水道 68.8% (同2.8ポイントダウン)となっている。

### 年間給水量・用水供給量・分水量

(単位：千 $\text{m}^3$ )

事業区分	給水量	内 訳		分水量・ 用水供給量	内 訳	
		有収水量	無効・ 無収水量		有収水量	無効・ 無収水量
用水供給				14,183	14,183	0
上水道	102,204	79,572	22,632	597	429	168
簡易水道	30,641	21,068	9,573	0	0	0
水道事業 計	132,845	100,640	32,205	597	429	168
専用水道	4,482			0		

### 上水道の用途別有収水量 (用途別料金体系の事業体のみ)

(単位：千 $\text{m}^3$ )

事業区分	生活用	業務・ 営業用	工場用	その他	計
上水道	18,340	587	114	625	19,666

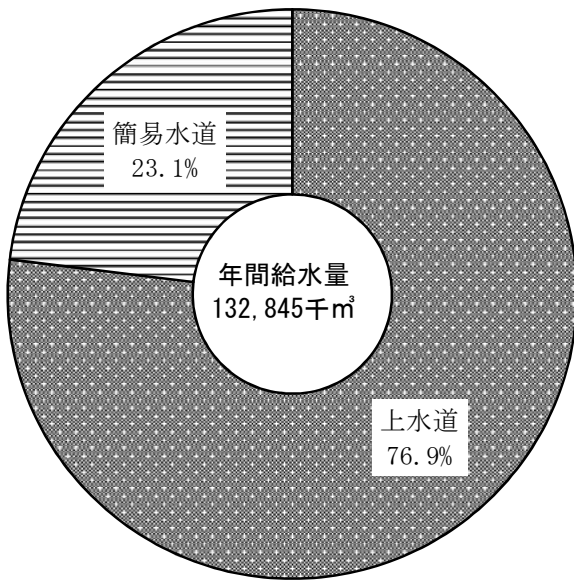
### 上水道・簡易水道における1日当たりの給水量

事業区分	1日当たり ( $\text{m}^3$ )			1人1日当たり (ℓ)		
	最大 給水量	平均 給水量	平均 有収水量	最大 給水量	平均 給水量	平均 有収水量
上水道	337,302	281,939	218,000	494	410	319
簡易水道	106,573	83,947	57,721	694	546	376
計	443,875	365,886	275,721	531	435	330

※1日当たりの水量には分水量を含む(1人1日当たりの水量は分水量を含まない)。

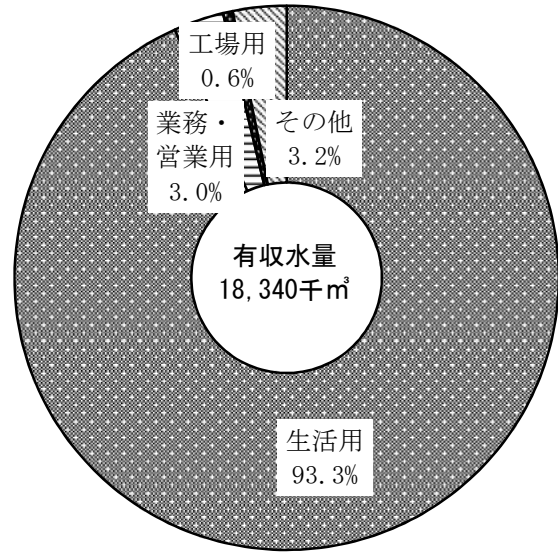


### 水道事業の給水量内訳

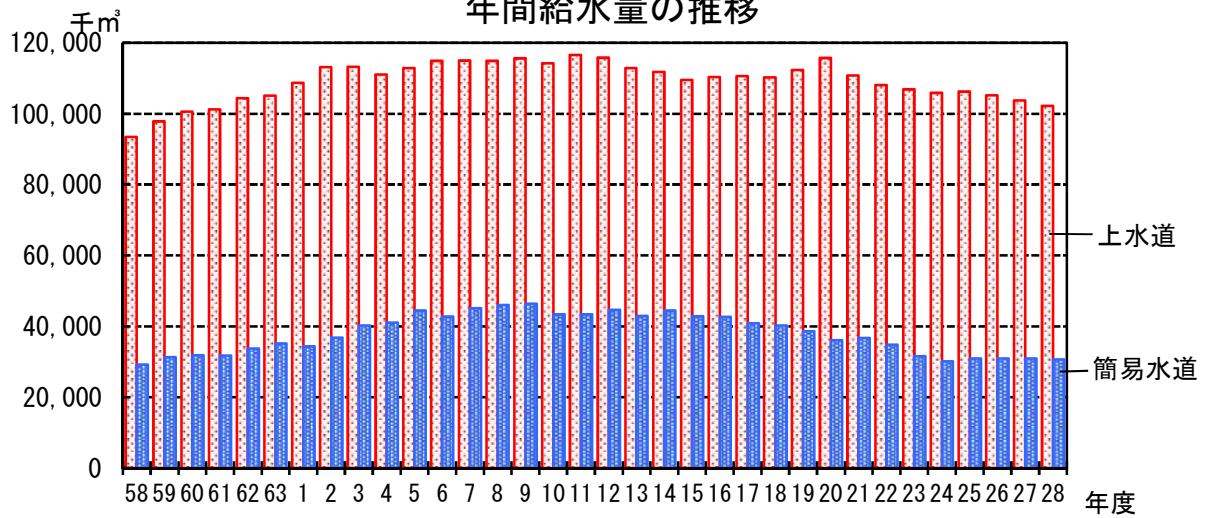


### 上水道の用途別有収水量

(用途別料金体系の事業体のみ)

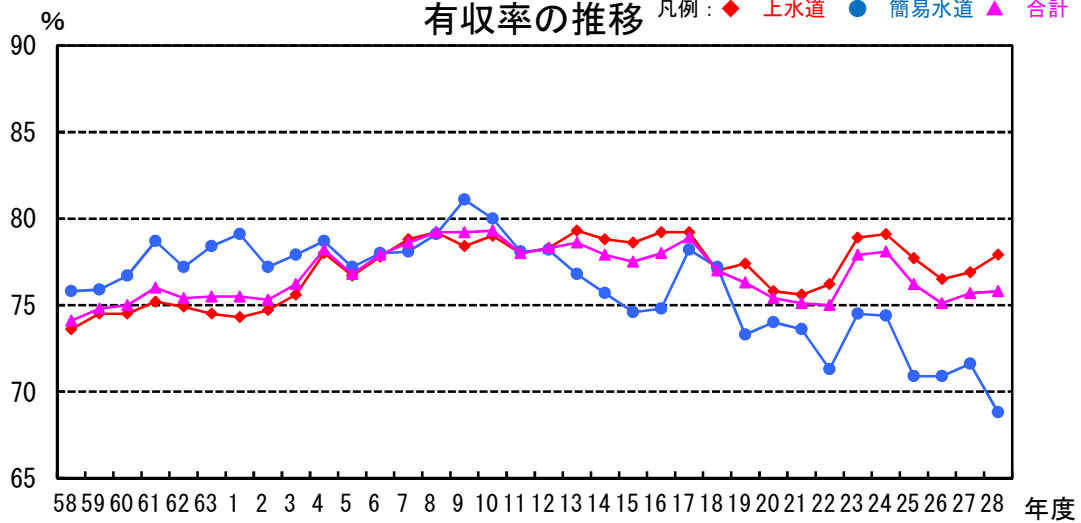


### 年間給水量の推移

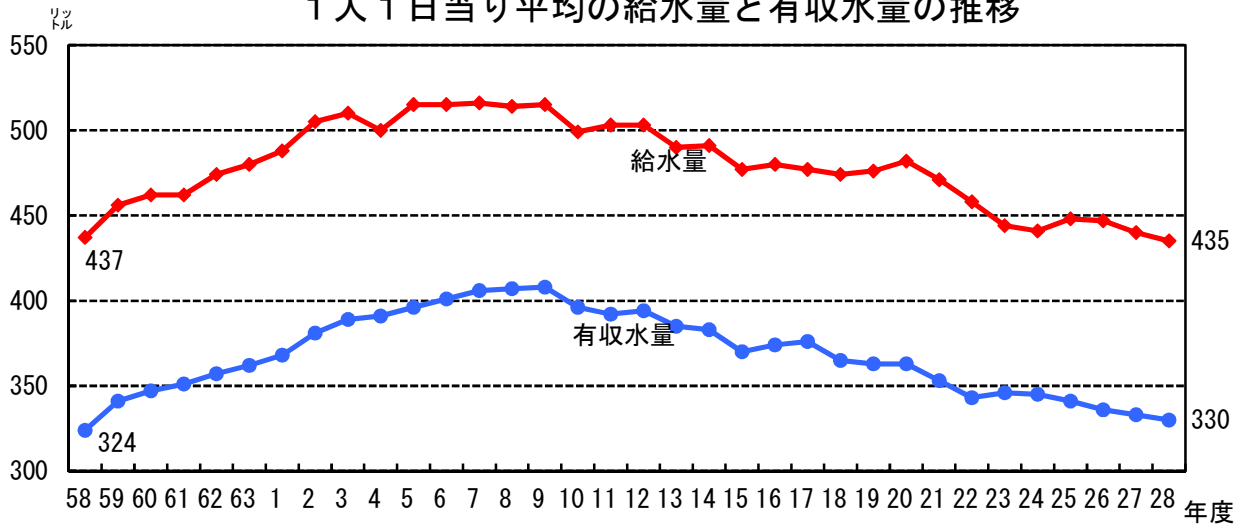


### 有収率の推移

凡例：◆ 上水道 ● 簡易水道 ▲ 合計



### 1人1日平均の給水量と有収水量の推移



### 年間給水量と有収水量の推移

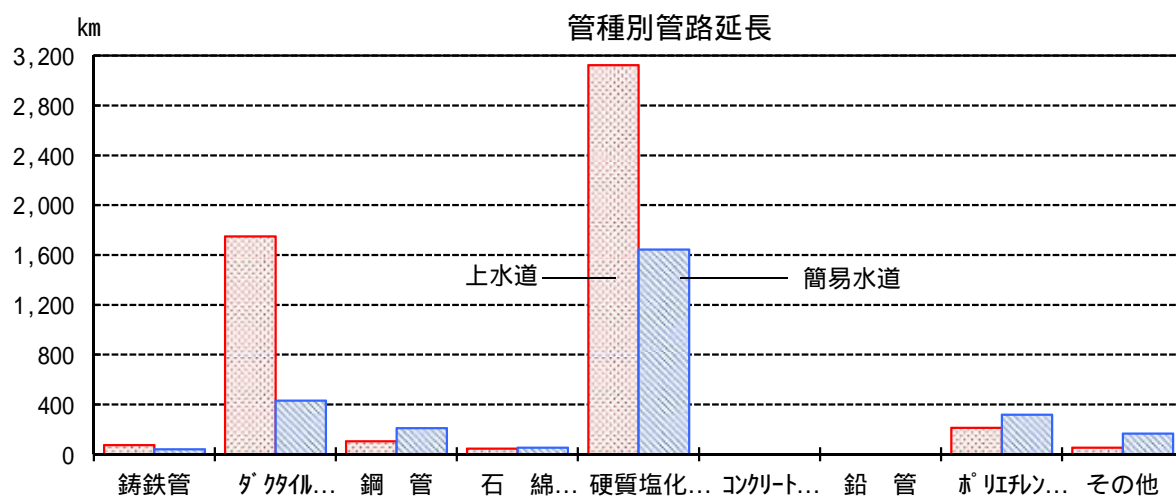
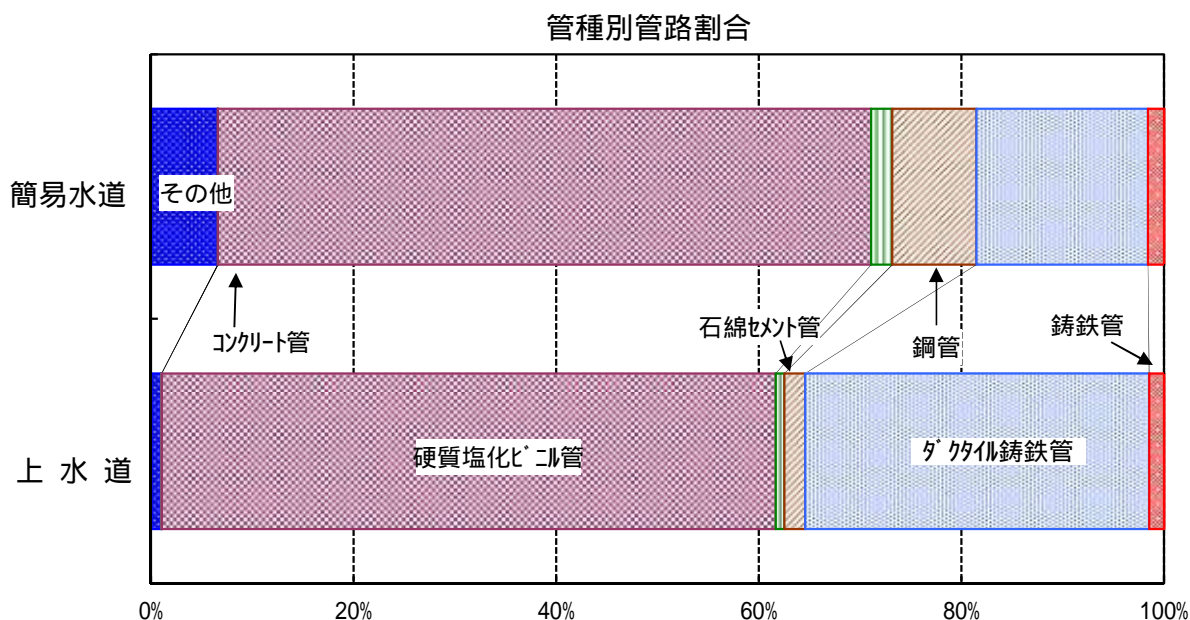
(単位：千 $m^3$ /年、%)

年度	上水道			簡易水道			合計			1人1日平均(リットル)	
	給水量	有収水量	有収率	給水量	有収水量	有収率	給水量	有収水量	有収率	給水量	有収水量
58	93,400	68,705	73.6	29,277	22,184	75.8	122,677	90,889	74.1	437	324
59	97,780	72,839	74.5	31,286	23,746	75.9	129,066	96,585	74.8	456	341
60	100,625	74,947	74.5	31,793	24,398	76.7	132,418	99,345	75.0	462	347
61	101,248	76,134	75.2	31,774	25,021	78.7	133,022	101,155	76.0	462	351
62	104,339	78,112	74.9	33,735	26,048	77.2	138,074	104,160	75.4	474	357
63	105,024	78,246	74.5	35,179	27,595	78.4	140,203	105,841	75.5	480	362
1	108,705	80,770	74.3	34,317	27,142	79.1	143,022	107,912	75.5	488	368
2	113,067	84,505	74.7	36,797	28,406	77.2	149,864	112,911	75.3	505	381
3	113,180	85,586	75.6	40,261	31,355	77.9	153,441	116,941	76.2	510	389
4	111,065	86,617	78.0	41,002	32,263	78.7	152,067	118,880	78.2	500	391
5	112,837	86,537	76.7	44,395	34,253	77.2	157,232	120,790	76.8	515	396
6	114,871	89,386	77.8	42,772	33,343	78.0	157,643	122,729	77.9	515	401
7	114,958	90,549	78.8	45,146	35,237	78.1	160,104	125,786	78.6	516	406
8	114,870	90,998	79.2	46,005	36,411	79.1	160,875	127,409	79.2	514	407
9	115,585	90,606	78.4	46,394	37,618	81.1	161,979	128,224	79.2	515	408
10	114,199	90,166	79.0	43,386	34,726	80.0	157,585	124,892	79.3	499	396
11	116,640	90,929	78.0	43,408	33,889	78.1	160,048	124,818	78.0	503	392
12	115,759	90,683	78.3	44,655	34,912	78.2	160,414	125,595	78.3	503	394
13	112,828	89,465	79.3	42,881	32,926	76.8	155,709	122,391	78.6	490	385
14	111,789	88,108	78.8	44,471	33,647	75.7	156,260	121,755	77.9	491	383
15	109,564	86,069	78.6	42,793	31,937	74.6	152,357	118,006	77.5	477	370
16	110,370	87,422	79.2	42,687	31,917	74.8	153,057	119,339	78.0	480	374
17	110,626	87,566	79.2	40,882	31,959	78.2	151,508	119,525	78.9	477	376
18	110,216	84,868	77.0	40,273	31,079	77.2	150,489	115,947	77.0	474	365
19	112,274	86,871	77.4	38,662	28,320	73.3	150,936	115,191	76.3	476	363
20	115,718	87,759	75.8	36,081	26,683	74.0	151,799	114,442	75.4	482	363
21	110,801	83,769	75.6	36,764	27,052	73.6	147,565	110,821	75.1	471	353
22	108,127	82,382	76.2	34,766	24,803	71.3	142,893	107,185	75.0	458	343
23	106,816	84,315	78.9	31,556	23,525	74.5	138,372	107,840	77.9	444	346
24	105,899	83,777	79.1	30,104	22,385	74.4	136,003	106,162	78.1	441	345
25	106,223	82,532	77.7	30,959	21,964	70.9	137,182	104,496	76.2	448	341
26	105,155	80,426	76.5	30,959	21,964	70.9	135,870	102,099	75.1	447	336
27	103,746	79,809	76.9	30,959	22,159	71.6	134,705	101,968	75.7	440	333
28	102,204	79,572	77.9	30,641	21,068	68.8	132,845	100,640	75.8	435	330

## 5 水道管路延長（導水管・送水管・配水管）

平成28年度末の水道管路延長は、8,239kmで、その内訳は上水道 5,369km、簡易水道 2,870km となっている。

管種別の割合は、上水道、簡易水道ともに硬質塩化ビニル管が最も多く、50%を超えている。次いで上水道ではダクタイル鋳鉄管で3割程度を占めており、近年は簡易水道でもダクタイル鋳鉄管の割合が高くなってきている。



管種別延長と管種別割合

(単位: km)

区分	鋳鉄管	ダクタイル鋳鉄管	鋼管	石綿セメント管	硬質塩化ビニル管	コンクリート管	鉛管	ポリ塩化ビニル管	その他	計
上水道	74.5	1,751	106	45.0	3,125	1.1	0.1	213	53.4	5,369
	1.4%	32.6%	2.0%	0.8%	58.2%	0.0%	0.0%	4.0%	1.0%	100%
簡易水道	40.9	432	212	53.6	1,645	0.0	0.4	318	168	2,870
	1.4%	15.0%	7.4%	1.9%	57.3%	0.0%	0.0%	11.1%	5.9%	100%
計	115	2,183	318	99	4,770	1.1	0.5	531	221	8,239
	1.4%	26.5%	3.9%	1.2%	57.9%	0.0%	0.0%	6.4%	2.7%	100%

## 6 水道料金

上水道の家庭用水道料金は、10<sup>3</sup>m<sup>3</sup>使用した場合 501～1,500円/月の料金帯が14ヶ所で全体の9割以上を占めている。

県単純平均料金は、10<sup>3</sup>m<sup>3</sup>使用した場合985円であり、全国平均を下回っている。

また、簡易水道の家庭用水道料金も、10<sup>3</sup>m<sup>3</sup>使用した場合 501～1,500円/月の料金帯が190ヶ所で全体の約8割を占めている。

### (1) 上水道料金

上水道料金の分布（1ヶ月当りの家庭用料金。メーター使用料、消費税を含む。口径別の場合13mm）

（平成29年3月31日現在）

10 <sup>3</sup> m <sup>3</sup> 使用の水道料金	～250	251～500	501～750	751～1,000	1,001～1,250	1,251～1,500	1,501～	計
箇所数	0	1	3	2	5	4	0	15

上水道料金の最高、最低、平均

	最 高	最 低	平 均	全国平均
10 <sup>3</sup> m <sup>3</sup> 当り	山梨市 1,328円	富士河口湖町 465円	985円	1,540円

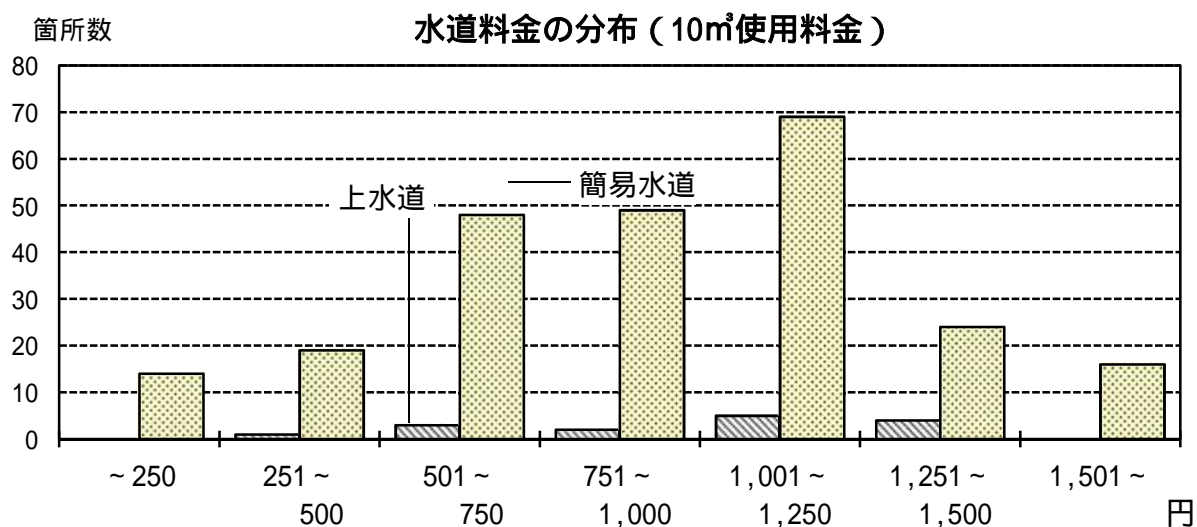
全国平均は、社団法人日本水道協会調べ（平成28年4月1日現在）

### (2) 簡易水道料金

簡易水道料金の分布（1ヶ月当りの家庭用料金。メーター使用料、消費税を含む。口径別の場合13mm）

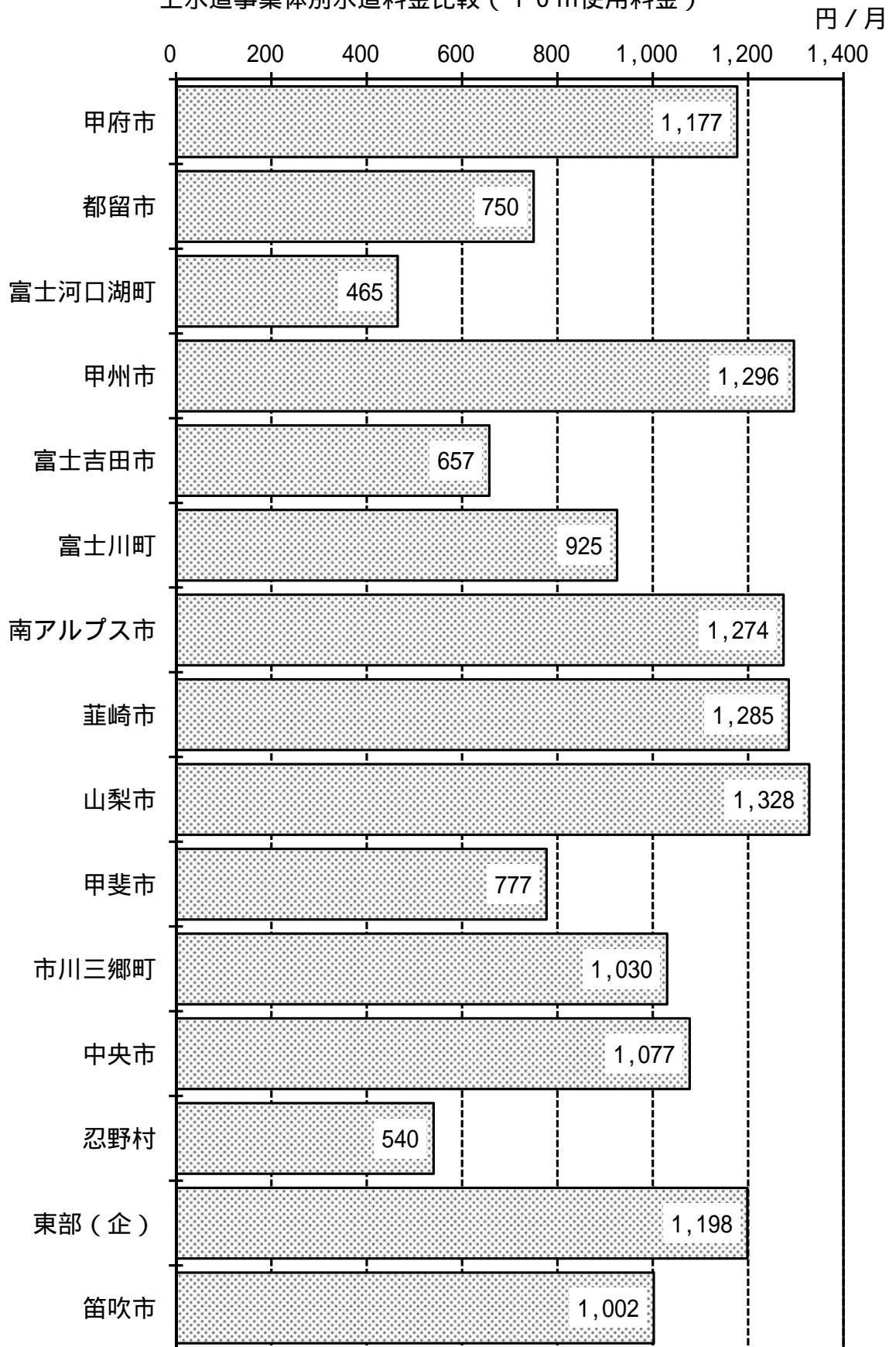
（平成29年3月31日現在）

10 <sup>3</sup> m <sup>3</sup> 使用の水道料金	～250	251～500	501～750	751～1,000	1,001～1,250	1,251～1,500	1,501～	計
箇所数	14	19	48	49	69	24	16	239





上水道事業体別水道料金比較 ( 1 0 m<sup>3</sup>使用料金 )



## 7 財務状況（上水道事業）

平成28年度における上水道事業の収益的収支では14,933,143千円、総費用は13,223,223千円で、この結果、1,709,920千円の純利益となっている。

総収益のうち給水収益は、10,688,545千円で、経常費用13,130,480千円（受託工事費を除く）より2,214,850千円少ない。

経常費用（受託工事費等を除く）の内訳は、減価償却費が5,889,100円、で44.9%、人件費が11.8%、支払利息が6.7%となっている。

### (1) 収益的収支

(単位：千円)

(収入の部)		(支出の部)	
営業収益	11,105,488	営業費用	12,215,267
給水収益	10,688,545	人件費	1,547,476
受託工事収益	93,317	減価償却費	5,889,100
その他	323,626	その他	4,778,691
営業外収益	3,579,567	営業外費用	979,409
補助金繰入	3,133,451	支払利息	876,265
その他	446,116	その他	103,144
特別利益	248,088	特別損失	28,547
計	14,933,143	計	13,223,223
<b>(純利益)</b>		<b>1,709,920</b>	

補助金繰入金 = 受取利息、配当金、国・県・他会計補助金、長期前受金戻入

支払利息 = 企業債・その他利息

### (2) 資本的収支

(単位：千円)

(資本的収入)	
企業債	1,698,400
他会計出資金補助金	552,069
他会計借入金	0
国・県補助金	454,971
工事負担金	680,097
その他	379,377
計	3,764,914
うち財源充当額	0
前年度許可債今年度収入分	0
純計 { -( + ) }	3,764,914
(資本的支出)	
新設・拡張事業費	588,735
改良事業費	6,619,493
企業債償還金	2,641,562
他会計長期借入金返還金	17,200
その他	380,000
計	10,246,990
<b>(収支差引)</b>	<b>6,482,076</b>

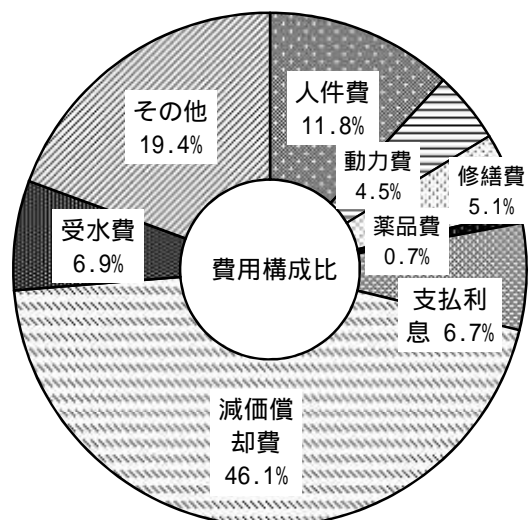
### (3) 貸借対照表

(単位：千円)

(資産の部)		(負債・資本の部)	
固定資産	158,584,775	固定負債	41,754,184
流動資産	14,410,821	流動負債	4,733,742
繰延勘定	34,988	繰延収益	51,765,974
		資本金	63,286,308
		剰余金	11,490,376
計	173,030,584	計	173,030,584

### (4) 費用構成（経常費用） (単位：千円、円/m<sup>3</sup>)

	金額	構成比	有収水量 1 m <sup>3</sup> 当りの費用
人件費	1,547,476	11.8%	19.4
動力費	590,669	4.5%	7.4
修繕費	667,189	5.1%	8.4
薬品費	60,915	0.7%	0.8
支払利息	876,265	6.7%	11.0
減価償却費	5,889,100	44.9%	74.0
受水費	906,862	6.9%	11.4
その他	2,592,004	19.4%	32.6
計	13,130,480	100.0%	165.0
受託工事費	92,743		
合計	13,223,223		

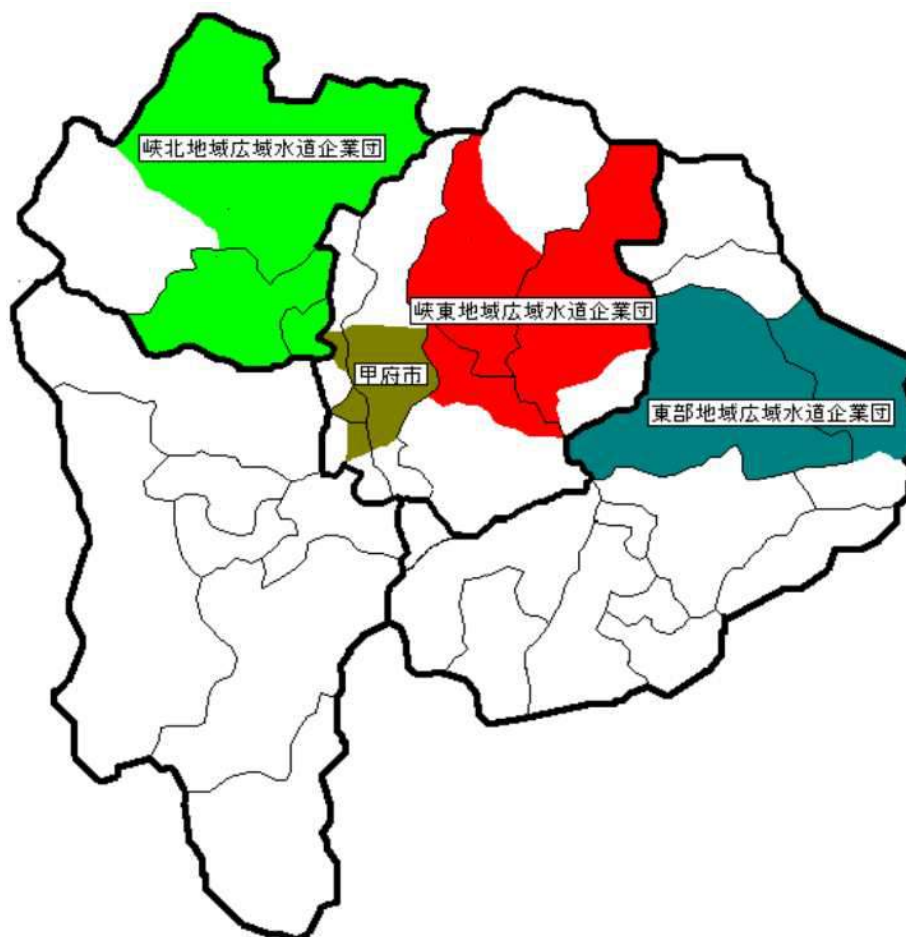


## 8 用水供給事業及び広域的水道事業の給水状況

(計画1日最大取水量と計画1日最大給水量)

(単位：m<sup>3</sup>/日)

甲府市 《上水道事業》		峡北地域広域水道企業団 《用水供給事業》		峡東地域広域水道企業団 《用水供給事業》		東部地域広域水道企業団 《上水道事業》	
【取水量】		【取水量】		【取水量】		【取水量】	
荒川ダム水	126,400	大門ダム水	13,000	琴川ダム水	20,000	深城ダム水	18,000
深井戸	51,040	塩川ダム水	17,000			表流水等	18,530
計	177,440	計	30,000			計	36,530
【給水量】		【給水量】		【給水量】		【給水量】	
甲府市	144,105	北杜市		山梨市		大月市	14,891
甲斐市		(旧高根)	4,700	(旧山梨)	4,200	上野原市	14,729
(旧敷島)	9,900	(旧大泉)	950	(旧牧丘)	2,000	計	29,620
中央市	10,065	(旧長坂)	3,700	甲州市			
昭和町	5,610	(旧小淵沢)	2,800	(旧塩山)	4,000		
計	169,680	大門系 計	12,150	(旧勝沼)	1,600		
		韮崎市	9,300	笛吹市			
		北杜市		(旧春日居)	2,400		
		(旧須玉)	3,750	(旧一宮)	1,900		
		(旧明野)	1,850	(旧石和)	2,900		
		甲斐市		計	19,000		
		(旧双葉)	950				
		塩川系 計	15,850				
		計	28,000				



# 水道普及狀況表



1 市町村別水道普及表

・上水道、簡易水道の上段は公営、下段（\*印）はその他  
 ・上水道の（甲）は甲府市（甲府）上水道、（東企）は東部地域広域水道企業団  
 ・大月市と上野原市の給水人口等は東部地域広域水道企業団の実績値を振り分けている

都道府県 コード	市町村名	行政区域内 総人口	上水道			簡易水道			専用水道						合計			普及率 ⑫/① ×100 %	市町村名			
			箇所 数	計画給水 人口	現在給水 人口	箇所 数	計画給水 人口	現在給水 人口	自己水源のみ			左記以外			箇所 数 ②+⑤ +⑧+⑪	計画給水 人口 ③+⑥+⑨	現在給水 人口 ④+⑦+⑩ =⑫					
									箇所 数 ⑧ ヶ所	確認時 給水 人口 ⑨ 人	現 給 人 ⑩ 人	在 水 口 ⑪ ヶ所	箇所 数 ⑪ ヶ所	確認時 給水 人口 人						現 給 人 人	在 水 口 人	
1 9		① 人	② ヶ所	③ 人	④ 人	⑤ ヶ所	⑥ 人	⑦ 人														
2 1	甲府市	190,456	*	235,049	189,789	4	819	336				8	56,931		13	235,868	190,125	99.8		甲府市		
2 1	甲斐市	74,960	*	1(甲) 69,442	73,259	2	1,644	1,020	1	1,060	340			4	72,146	74,619	99.5		甲斐市			
2 1 4	中央市	30,793	*	1(甲) 32,689	26,897	1	4,400	3,497	2					4	37,089	30,394	98.7		中央市			
3 8 4	昭和町	19,695	*	(甲) 16,520	18,539							1	6,823	1	16,520	18,539	94.1		昭和町			
2 7	韮崎市	30,191	*	1 28,800	26,783	8	4,300	2,608	4	120	116			13	33,220	29,507	97.7		韮崎市			
2 8	南アルプス市	72,018	*	1 72,900	71,386	1	400	310				1	350	3	73,300	71,696	99.6		南アルプス市			
2 9	北杜市	47,466	*			46	46,400	46,009	3	125	100			49	46,525	46,109	97.1		北杜市			
2 5	山梨市	35,772	*	1 32,900	29,776	12	9,308	5,585						13	42,208	35,361	98.9		山梨市			
2 1 1	笛吹市	70,183	*	1 71,300	68,003	8	2,633	1,628				1	120	10	73,933	69,631	99.2		笛吹市			
2 1 3	甲州市	32,650	*	2 30,500	19,188	10	15,230	12,040						12	45,730	31,228	95.6		甲州市			
3 4 6	市川三郷町	16,269	*	1 10,900	8,852	8	8,941	7,299						9	19,841	16,151	99.3		市川三郷町			
3 6 4	早川町	1,105	*			17	3,930	812						17	3,930	812	73.5		早川町			
3 6 5	身延町	12,618	*			23	20,872	12,174						24	20,877	12,174	96.5		身延町			
3 6 6	南部町	8,114	*			9	11,635	7,916				1	5	9	11,635	7,916	97.6		南部町			
3 6 8	富士川町	15,592	*	1 15,020	12,365	9	6,105	2,920						10	21,125	15,285	98.0		富士川町			

1 市町村別水道普及表

・上水道、簡易水道の上段は公営、下段(\*印)はその他  
 ・上水道の(甲)は甲府市(甲府)上水道、(東企)は東部地域広域水道企業団  
 ・大月市と上野原市の給水人口等は東部地域広域水道企業団の実績値を振り分けている

都道府県 コード	市町村名	行政区域内 総人口	上水道			簡易水道			専用水道						合計			普及率 ⑫/① ×100 %	市町村名							
			箇所 数	計画給水 人口	現在給水 人口	箇所 数	計画給水 人口	現在給水 人口	自己水源のみ				左記以外		箇所 数 ②+⑤ +⑧+⑪ ヶ所	計画給水 人口 ③+⑥+⑨ 人	現在給水 人口 ④+⑦+⑩ =⑫ 人									
									箇所 数 ⑧ ヶ所	確認時 給水 人口 ⑨ 人	現 在 水 口 人 ⑩ 人	箇所 数 ⑪ ヶ所	確認時 給水 人口 人	現 在 水 口 人 人												
1 9		① 人	② ヶ所	③ 人	④ 人	⑤ ヶ所	⑥ 人	⑦ 人																		
2 2	富士吉田市	49,934	*	51,000	49,429	*			2								3	51,000	49,429	99.0	富士吉田市					
2 4	都留市	30,685	*	(業企) 24,333	16,149	17	19,515	14,473									18	41,625	30,622	99.8	都留市					
2 6	大月市	25,256	*	(業企) 24,333	17,755	18	12,215	6,407									18	36,548	24,162	95.7	大月市					
2 1 2	上野原市	24,385	*	(業企) 21,557	18,347	18	7,625	4,408	1	185	185						19	29,367	22,940	94.1	上野原市					
4 2 2	道志村	1,752	*			5	2,300	1,521									5	2,300	1,521	86.8	道志村					
4 2 3	西桂町	4,446	*			1	4,980	4,407									1	4,980	4,407	99.1	西桂町					
4 2 4	忍野村	9,446	*	8,200	4,517	1	360	198	2	5,120	1,967	1	150	150			5	13,680	6,682	70.7	忍野村					
4 2 5	山中湖村	5,826	*			2	5,690	4,684	5	201	74						9	10,665	4,973	85.4	山中湖村					
4 2 9	鳴沢村	3,159	*			1	3,000	2,812	1	100	100						2	3,100	2,912	92.2	鳴沢村					
4 3	富士河口湖町	26,505	*	19,700	19,689	9	8,786	6,502	1	136	92						11	28,622	26,283	99.2	富士河口湖町					
4 4 2	小菅村	738	*			4	1,395	716									4	1,395	716	97.0	小菅村					
4 4 3	丹波山村	583	*			3	1,199	575									3	1,199	575	98.6	丹波山村					
* * *	東部地域(企)		*	1 (45,890)	(36,102)	*											1	(45,890)	(36,102)		東部地域(企)					
(東部)市 (企)町 (企)村	市	714,749	*	12 692,580	606,761	145	124,489	98,321	13	1,490	741	10	57,401	621			180	818,559	705,823	98.8	市	市町村別				
	町	104,344	*	3 62,140	59,445	76	65,249	42,030	1	136	92	2	6,828	5			82	127,530	101,567	97.3	町					
	村	21,504	*	1 8,200	4,517	16	13,944	10,506	8	5,421	2,141	1	150	150			28	32,339	17,379	80.8	村					

1 市町村別水道普及表

- ・上水道、簡易水道の上段は公営、下段（\*印）はその他
- ・上水道の（甲）は甲府市（甲府）上水道、（東企）は東部地域広域水道企業団
- ・大月市と上野原市の給水人口等は東部地域広域水道企業団の実績値を振り分けている

都道府県 コード	市町村名	行政区域内 総人口	上水道			簡易水道			専用水道						合計			普及率 ⑫/① ×100 %	市町村名
			箇所数 ②	計画給水人口 ③	現在給水人口 ④	箇所数 ⑤	計画給水人口 ⑥	現在給水人口 ⑦	自己水源のみ			左記以外			箇所数 ⑫+⑤ +⑧+⑪ ヶ所	計画給水人口 ⑬+⑥+⑨ 人	現在給水人口 ⑭+⑦+⑩ =⑮ 人		
									箇所数 ⑧	確認時給水人口 ⑨	現在給水人口 ⑩	箇所数 ⑪	確認時給水人口 人	現在給水人口 人					
19	甲府市	190,456	1	235,049	189,789	4	819	336				8	56,931		13	235,868	190,125	99.8	甲府市
	富士吉田市	49,934	1	51,000	49,429				2						3	51,000	49,429	99.0	富士吉田市
	都留市	30,685	1	22,110	16,149	17	19,515	14,473							18	41,625	30,622	99.8	都留市
	山梨市	35,772	1	32,900	29,776	12	9,308	5,585							13	42,208	35,361	98.9	山梨市
	大月市	25,256		24,333	17,755	18	12,215	6,407							18	36,548	24,162	95.7	大月市
	韮崎市	30,191	1	28,800	26,783	8	4,300	2,608	4	120	116				13	33,220	29,507	97.7	韮崎市
	南アルプス市	72,018	1	72,900	71,386	1	400	310				1	350	461	3	73,300	71,696	99.6	南アルプス市
	北杜市	47,466				46	46,400	46,009	3	125	100				49	46,525	46,109	97.1	北杜市
	甲斐市	74,960	1	69,442	73,259	2	1,644	1,020	1	1,060	340				4	72,146	74,619	99.5	甲斐市
	笛吹市	70,183	1	71,300	68,003	8	2,633	1,628				1	120	160	10	73,933	69,631	99.2	笛吹市
	上野原市	24,385		21,557	18,347	18	7,625	4,408	1	185	185				19	29,367	22,940	94.1	上野原市
	甲州市	32,650	2	30,500	19,188	10	15,230	12,040							12	45,730	31,228	95.6	甲州市
	中央市	30,793	1	32,689	26,897	1	4,400	3,497	2						4	37,089	30,394	98.7	中央市
	中巨摩郡	19,695		16,520	18,539							1	6,823		1	16,520	18,539	94.1	中巨摩郡
	西八代郡	16,269	1	10,900	8,852	8	8,941	7,299							9	19,841	16,151	99.3	西八代郡
	南巨摩郡	37,429	1	15,020	12,365	58	42,542	23,822				1	5	5	60	57,567	36,187	96.7	南巨摩郡
	北都留郡	1,321				7	2,594	1,291							7	2,594	1,291	97.7	北都留郡
	南都留郡	51,134	2	27,900	24,206	21	29,890	20,339	9	5,557	2,233	1	150	150	33	63,347	46,778	91.5	南都留郡
	計	840,597	15	762,920	670,723	239	208,456	151,072	22	7,047	2,974	13	64,379	776	289	978,428	824,769		
	東部地域（企）		1	(45,890)	(36,102)										1	45,890	36,102		東部地域（企）
	中北	315,904	3	353,700	308,484	7	6,863	4,853	3	1,060	340	9	63,754		22	361,623	313,677	99.3	中北
	中北（峡北支所）	149,675	2	101,700	98,169	55	51,100	48,927	7	245	216	1	350	461	65	153,045	147,312	98.4	中北（峡北支所）
	峡東	138,605	4	134,700	116,967	30	27,171	19,253				1	120	160	35	161,871	136,220	98.3	峡東
	峡南	53,698	2	25,920	21,217	66	51,483	31,121				1	5	5	69	77,408	52,338	97.5	峡南
	富士・東部	182,715	5	146,900	125,886	81	71,839	46,918	12	5,742	2,418	1	150	150	99	224,481	175,222	95.9	富士・東部
	総計	840,597	16	762,920	670,723	239	208,456	151,072	22	7,047	2,974	13	64,379	776	290	978,428	824,769	98.2	総計

## 2 広域的水道事業の構成市町村別給水人口

(単位：人)

事業主体	構成市町村	計画給水人口	行政区域内人口	給水区域内人口	現在給水人口
甲府市 上下水道局	甲府市	235,049	190,456	189,999	189,789
	甲斐市(旧敷島)	16,142	19,285	18,246	18,144
	中央市(旧玉穂)	9,189	10,532	10,532	10,210
	昭和町	16,520	19,695	19,695	18,539
	計	276,900	239,968	238,472	236,682
東部地域広域 水道企業団	大月市	24,333	25,226	17,755	17,755
	上野原市	21,557	23,976	18,347	18,347
	計	45,890	49,202	36,102	36,102

# 水道の種類別現況

1 水道の種類別現況（水道用水供給事業）

台帳 番号	事業主体	給水 開始 年月	認 可 年月日	給水対象 市町村	計 画		実 績（取水量）			実 績（給水量）					現在 施設 能力 (m <sup>3</sup> /日)	職 員 数							
					1日最大 取水量 (m <sup>3</sup> /日)	1日最大 給水量 (m <sup>3</sup> /日)	年 間 取水量 (千m <sup>3</sup> )	内 訳		年 間 給水量 (千m <sup>3</sup> )	内 訳		1日当り給水量			有収 率 / ×100 (%)	事務 職員 (人)	技術 職員 (人)	その他 職員 (人)	合計 (人)			
								ダム 直接 (千m <sup>3</sup> )	ダム 放流 (千m <sup>3</sup> )		有収 水量 (千m <sup>3</sup> )	無 収 効 量 (千m <sup>3</sup> )	最 大 給水量 (m <sup>3</sup> /日)	平 均 給水量 (m <sup>3</sup> /日)									
19-501	峡北地域 広域水道 企業団	大門 ダム系 S63.4  塩川 ダム系 H10.4	H10.6.24	3市	30,000	28,000	8,140	3,329	4,811	8,002	8,002	0	24,078	21,923	100.0	30,000	15	13	0	28			
				大 門 ダ ム 系	北杜市（高根）		4,700				1,484												
					北杜市（長坂）		3,700				684												
					北杜市（大泉）		950				270												
					北杜市（小淵沢）		2,800				809												
		計		13,000	12,150	3,329	3,329	0	3,247														
		塩 川 ダ ム 系		韮崎市		9,300				2,835													
				甲斐市（双葉）		950				347													
				北杜市（明野）		1,850				637													
				北杜市（須玉）		3,750				936													
計	17,000		15,850	4,811	0	4,811	4,755																
19-502	峡東地域 広域水道 企業団	H20.4	H4.7.21	3市	20,000	19,000	6,585	0	6,585	6,181	6,181	0	18,836	16,934	100.0	19,000	1	2	0	3			
				琴 川 ダ ム 系	甲州市（塩山）		4,000				1,334												
					山梨市（山梨）		4,200				1,494												
					山梨市（牧丘）		2,000				574												
					笛吹市（春日居）		2,400				819												
					笛吹市（石和）		2,900				957												
					笛吹市（一宮）		1,900				653												
					甲州市（勝沼）		1,600				350												
					計																		
合 計	2箇所	-	-	6市	50,000	47,000	14,725	3,329	11,396	14,183	14,183	0	42,914	38,857	100.0	49,000	16	15	0	31			

水道の種類別現況（上水道事業）

台帳 番号	事業主体  印は建設中 (企)は水道企業団の略	創 設		現 事 業 計 画				
		給水 開始 年月	計 画 給水人口  (人)	認 可 年月日	計 画 給水人口  (人)	1日最大 取水量  (m <sup>3</sup> /日)	1人1日 最 大 給水量  (ℓ/日)	1日最大 給水量  (m <sup>3</sup> /日)
19-001	甲府市	T02.01	100,000	H23.10.01	276,900	177,440	613	169,680
19-003	都留市	T12.02	10,000	H10.03.12	22,110	23,330	886	19,600
19-004	富士河口湖町	H15.11	19,700	H15.11.15	19,700	26,500	1,345	26,500
19-006	甲州市（勝沼）	S11.06	3,000	H16.12.16	10,500	6,764	610	6,400
19-007	富士吉田市	S11.12	12,000	H25.03.21	51,000	41,900	784	40,000
19-009	甲州市（塩山）	S32.12	18,000	H16.12.27	20,000	12,000	600	12,000
19-010	富士川町	S38.04	9,600	H25.10.10	15,020	7,090	472	7,090
19-011	南アルプス市	S35.01	32,000	H26.03.31	72,900	37,005	494	36,000
19-012	韮崎市	S27.08	7,000	H20.04.15	28,800	16,980	566	16,300
19-013	山梨市	S38.12	30,500	H16.12.15	32,900	17,100	520	17,100
19-015	甲斐市	S11.12	55,100	H25.03.21	53,300	20,200	379	20,200
19-016	市川三郷町	S43.04	10,900	H11.03.31	10,900	7,100	651	7,100
19-021	中央市	S55.03	19,800	H13.09.21	23,500	11,200	477	11,200
19-026	忍野村	S62.08	8,200	H21.07.22	8,200	6,100	744	6,100
19-036	東部地域広域（企）	H18.04	70,460	H24.03.23	45,890	36,530	645	29,620
19-042	笛吹市	H20.03	71,300	H20.03.28	71,300	47,378	516	36,800
19-043	北杜市	H28予定	46,400	H22.04.14	(46,400)			
19-038	甲州市（東部玉宮）	H16予定	6,300	H07.05.10	(6,300)			
合 計	17施設				762,920	494,617	10,302	461,690

水道の種類別現況（上水道事業）

事業 主体	現 在 人 口				現 在 世 帯 数		
	行 政 区 域 内 人 口	給 水 区 域 内 人 口	現 在 給 水 人 口	普 及 率 / × 100	行 政 区 域 内 世 帯 数	給 水 区 域 内 世 帯 数	現 在 給 水 世 帯 数
	(人)	(人)	(人)	(%)	(世帯)	(世帯)	(世帯)
甲府市	239,968	238,472	236,682	99	110,957	110,256	109,483
都留市	30,685	16,149	16,149	100	12,663	6,877	6,877
富士河口湖町	26,505	19,724	19,689	100	10,169	7,532	7,532
甲州市（勝沼）	8,635	1,916	1,904	100	3,241	733	733
富士吉田市	49,934	49,934	49,429	100	19,488	19,488	18,741
甲州市（塩山）	22,817	17,424	17,284	100	9,476	7,254	7,247
富士川町	15,592	14,124	12,365	88	6,323	4,868	4,819
南アルプス市	72,018	71,708	71,386	100	27,335	27,193	27,071
韮崎市	30,191	27,393	26,783	98	12,584	11,614	11,440
山梨市	35,772	30,130	29,776	99	14,639	12,196	12,053
甲斐市	55,675	55,663	55,115	99	31,592	23,454	23,034
市川三郷町	16,269	8,894	8,852	100	6,698	3,730	3,714
中央市	20,261	16,687	16,687	100	7,945	7,945	7,945
忍野村	9,446	8,032	4,517	56	3,632	2,385	1,395
東部地域広域（企）	49,202	36,102	36,102	100	20,457	15,013	15,013
笛吹市	70,183	70,183	68,003	97	28,940	28,738	27,930
北杜市							
甲州（東部玉宮）							
合 計	753,153	682,535	670,723	98.3%	326,139	289,276	285,027



水道の種類別現況（上水道事業）

事業 主体	実績 年間取水量 (千㎡)	実績 年間給水量 ・分水量 (千㎡)	年間給水量					年間分水量				
			年間 給水量 (千㎡)	有効 水量 (千㎡)	内 訳		無効 水量 (千㎡)	年間 分水量 (千㎡)	有効 水量 (千㎡)	内 訳		無効 水量 (千㎡)
					有収 水量 (千㎡)	無収 水量 (千㎡)				有収 水量 (千㎡)	無収 水量 (千㎡)	
甲府市	36,586	33,360	33,360	28,277	27,084	1,193	5,083	0	0	0		
都留市	3,828	3,781	3,644	2,427	2,427	0	1,217	137	137	137		
富士河口湖町	5,579	5,579	5,579	4,431	3,666	765	1,148	0	0			
甲州市（勝沼）	617	689	229	217	217		12	460	292	292		168
富士吉田市	8,480	8,480	8,480	6,770	6,738	32	1,710	0	0			
甲州市（塩山）	3,159	2,631	2,631	1,850	1,842	8	781	0	0			
富士川町	1,700	1,700	1,700	1,521	1,490	31	179	0	0			
南アルプス市	10,428	10,025	10,025	8,111	7,939	172	1,914	0	0			
韮崎市	5,294	5,041	5,041	3,177	3,172	5	1,864	0	0			
山梨市	4,598	4,420	4,420	3,228	3,160	68	1,192	0	0			
甲斐市	6,864	6,864	6,864	6,235	5,934	301	629	0	0			
市川三郷町	1,557	1,557	1,557	1,242	1,161	81	315	0	0			
中央市	2,181	2,181	2,181	2,181	1,815	366		0	0			
忍野村	806	628	628	628	628			0	0			
東部地域広域（企）	6,246	5,892	5,892	4,333	4,322	11	1,559	0	0			
笛吹市	10,662	9,973	9,973	7,977	7,977		1,996	0	0			
北杜市												
甲州（東部玉宮）												
合 計	108,585	102,801	102,204	82,605	79,572	3,033	19,599	597	429	429	0	168

水道の種類別現況（上水道事業）

事業主体	1日当り給水量		1人1日当り給水量		有収率 ( $\frac{+}{+}$ ) / ( $\frac{+}{+}$ ) / $\times 100$ (%)	有効率 ( $\frac{+}{+}$ ) / ( $\frac{+}{+}$ ) / $\times 100$ (%)	負荷率 / $\times 100$ (%)	用途別給水状況					浄水方法			
	1日最大 給水量 ( $m^3$ )	1日平均 給水量 ( $m^3$ )	1人1日 最大 給水量 ( $\frac{m^3}{人}$ )	1人1日 平均 給水量 ( $\frac{m^3}{人}$ )				年間有収水量					消毒のみ	緩速ろ過	急速ろ過	膜ろ過
								生活用 ( $千m^3$ )	業務 営業用 ( $千m^3$ )	工場用 ( $千m^3$ )	その他 ( $千m^3$ )	計 ( $千m^3$ )				
甲府市	99,802	91,397	422	386	81	85	92	-	-	-	-	-				
都留市	11,859	10,651	706	636	68	68	90	-	-	-	-	-				
富士河口湖町	18,483	15,285	939	776	66	79	83	-	-	-	-	-				
甲州市（勝沼）	2,450	1,888	749	327	74	74	77	177	8	6	26	217				
富士吉田市	40,955	23,233	822	466	80	80	57	-	-	-	-	-				
甲州市（塩山）	9,445	7,208	543	414	70	70	76	1,551	180	-	111	1,842				
富士川町	5,211	4,658	421	377	88	90	89	1,490	-	-	-	1,490				
南アルプス市	30,624	27,466	429	385	79	81	90	-	-	-	-	-				
韮崎市	14,963	13,811	559	516	63	63	92	2,995	-	-	170	3,165				
山梨市	14,270	12,110	479	407	72	73	85	2,657	283	22	198	3,160				
甲斐市	21,644	18,805	393	341	87	91	87	-	-	-	-	-				
市川三郷町	5,446	4,266	615	482	75	80	78	-	-	-	-	-				
中央市	6,635	5,975	398	358	83	100	90	1,815	-	-	-	1,815				
忍野村	3,066	1,721	679	381	100	100	56	-	-	-	-	-				
東部地域広域（企）	18,112	16,142	502	447	73	74	89	-	-	-	-	-				
笛吹市	34,337	27,323	505	402	80	80	80	7,655	116	86	120	7,977				
北杜市																
甲州（東部玉宮）																
合計	337,302	281,939	9,161	7,101	78	81	84	18,340	587	114	625	19,666	15	1	7	2

水道の種類別現況（上水道事業）

事業主体	水道料金（1ヶ月当り）						職員数							
	料金体系	基本水量 (m <sup>3</sup> )	基本料金 (円)	超過料金 (円)	メーター 使用料金 (円)	10m <sup>3</sup> 使用料金 (円)	事務 職員 (人)	技術 職員 (人)	検針 職員 (人)	集金 職員 (人)	他職 員 (人)	臨時 職員 (人)	嘱託 職員 (人)	合計 (人)
甲府市	2 口径別体系		540	63	0	1,177	25	68	0	0	0	0	16	109
都留市	2 口径別体系	10	750	97	0	750	8	1	0	0	2	1	0	12
富士河口湖町	2 口径別体系	10	469	51	0	465	3	0	0	0	0	0	2	5
甲州市（勝沼）	1 用途別体系	10	1,188	172	108	1,296	塩山に集計							
富士吉田市	2 口径別体系	10	657	56	0	657	2	7	0	0	0	0	0	9
甲州市（塩山）	1 用途別体系	10	1,188	172	108	1,296	7	2	0	0	0	0	0	9
富士川町	1 用途別体系	10	865	108	60	925	2	0	0	0	0	0	2	4
南アルプス市	2 口径別体系	10	1,274	118	0	1,274	20	12	0	0	0	0	0	32
韮崎市	1 用途別体系	10	1,177	147	108	1,285	4	4	0	1	0	1	0	10
山梨市	4 単一料金体系	10	1,242	151	86	1,328	4	7	0	0	0	0	0	11
甲斐市	2 口径別体系	10	712	106	64	777	6	4	0	0	1	0	0	11
市川三郷町	2 口径別体系	10	972	118	64	1,030	2	1	0	0	0	0	1	4
中央市	1 用途別体系	10	928	100	75	1,077	2	1	0	0	0	0	0	3
忍野村	2 口径別体系	10	540	64	0	540	1	0	0	0	0	0	0	1
東部地域広域（企）	2 口径別体系	10	1,198	178	0	1,198	8	4	0	0	0	2	0	14
笛吹市	4 単一料金体系	10	945	115	55	1,002	10	11	0	0	0	5	0	26
北杜市														
甲州（東部玉宮）														
合計							104	122	0	1	3	9	21	260

2 水道の種類別現況(上水道事業) (1)事業・施設状況

管種別延長(m)	事業主体		甲府市	都留市	富士河口湖町	甲州市 (勝沼)	富士吉田市	甲州市 (塩山)	富士川町	南アルプス市	韮崎市	山梨市	甲斐市	市川三郷町	中央市	忍野村	東部 (企)	笛吹市	峡北 (企)	峡東 (企)	合計
	基幹配水管	耐震適合性																			
铸铁管	基幹管路	なし	0	154	19,597	0	2,174	0	1,208	0	4,144	125	0	0	0	0	954	4,016	0	0	32,372
	配水管		14,518	11,287	0	0	846	0	3,559	0	3,075	6,738	0	1	0	0	2,141	0	0	0	42,165
ダクタイル铸铁管	基幹管路	耐震	15,388	2,287	3,768	716	35,921	4,052	549	28,018	21,923	490	2,527	4,395	765	4,920	77,498	29,918	58,945	56,966	349,046
	配水管	なし	42,972	0	94,408	2,607	54,443	126	4,659	35,161	199	593	1,188	0	0	0	42,312	445	24,730	6,970	310,813
鋼管	基幹管路	耐震	7,503	1,869	0	0	799	0	0	589	138	0	0	0	0	0	0	0	0	572	11,470
	基幹管路	なし	5,552	0	60	0	515	879	0	854	5,358	458	902	112	324	0	1,170	4,051	1,252	0	21,487
	配水管		16,800	0	0	0	3,952	33	434	10,762	14,921	3,741	3,718	210	5,706	0	10,225	2,401	0	0	72,903
石綿セメント管	基幹管路	なし	98	0	1,386	0	77	569	0	9,350	676	375	0	298	0	0	3,592	0	0	0	16,421
	配水管		2,390	2,628	0	0	322	118	0	9,209	678	3,116	0	6,746	0	0	3,411	0	0	0	28,618
硬質塩化ビニル管	基幹管路	耐震	0	0	0	0	0	0	0	679	353	0	0	0	0	0	0	0	0	0	1,032
	配水管	なし	6,081	0	2,107	196	372	8,771	915	25,003	32,479	8,577	1,317	4,201	5	0	5,626	284,999	0	0	380,649
	配水管		748,480	56,742	0	9,267	284	118,255	79,383	470,232	178,913	181,896	298,787	57,573	71,701	22,280	131,070	317,978	0	0	2,742,841
コンクリート管	基幹管路	なし	0	0	0	0	0	0	837	0	0	0	0	0	0	0	222	0	0	0	1,059
	配水管		0	0	0	0	0	0	0	0	0	0	0	0	0	0	0	0	0	0	0
鉛管	基幹管路	なし	0	0	0	0	0	0	0	0	0	0	0	0	0	0	0	0	0	0	0
	配水管		115	0	0	0	0	0	0	0	0	0	0	0	0	0	0	0	0	0	115
ポリエチレン管	基幹管路	耐震	82	5,027	22,303	0	500	0	2,239	3,704	11,177	194	27	39	0	30	2,476	4,525	0	510	52,833
	基幹管路	なし	0	0	0	0	0	0	0	6,100	205	0	0	0	0	0	282	6,871	0	0	13,458
	配水管		22,460	2,302	0	0	198	13	4,540	1,333	29,883	17,596	1,738	2,933	930	8,486	53,485	919	0	0	146,816
ステンレス管	基幹管路	耐震	570	0	0	0	35	0	0	157	492	0	0	0	0	0	435	0	0	552	2,241
	基幹管路	なし	309	0	0	0	0	0	0	116	56	0	23	0	0	0	386	0	0	890	
	配水管		10,384	137	0	0	0	0	465	1,578	145	89	370	398	0	479	0	0	0	14,045	
その他	基幹管路	なし	32	483	0	0	0	0	407	1,109	56	0	100	0	0	5,342	0	0	0	7,529	
	配水管		875	1,137	0	0	0	0	10,079	506	0	0	6,546	0	0	9,575	0	0	0	28,718	
合計			1,447,205	107,388	143,629	20,026	298,085	146,667	109,056	698,084	313,966	238,041	350,836	93,358	111,517	57,983	425,163	657,371	84,927	65,570	5,368,872

耐震適合性がある管の延長(基幹管路)(m)	23,543	9,183	26,071	716	37,255	4,052	2,788	33,147	34,083	684	2,554	4,434	765	4,950	80,409	34,443	58,945	58,600	416,622
耐震管の延長(基幹管路)(m)	12,353	9,049	26,006	0	8,401	0	2,788	19,033	11,807	194	2,071	39	765	4,950	18,251	34,174	0	3,387	153,268
基幹延長(m)	78,587	9,820	143,629	3,519	94,836	14,397	9,570	110,859	78,369	10,924	5,961	9,168	1,094	4,950	139,909	335,211	84,927	65,570	1,201,300
耐震適合性がある管の割合(基幹管路)(%)	29.9	93.5	18.1	20.3	39.2	28.1	29.1	29.9	43.4	6.2	42.8	48.3	69.9	100.0	57.4	10.2	69.4	89.3	34.6
耐震管の割合(基幹管路)(%)	15.7	92.1	18.1	0.0	8.8	0.0	29.1	17.1	15.0	1.7	34.7	0.4	69.9	100.0	13.0	10.1	0.0	5.1	12.7

2 水道の種類別現況 (2) (水道用水供給事業・上水道事業)  
(財務状況)

(金額単位:千円)

台帳番号	19-001	19-003	19-004	19-006	19-007	19-009	
事業主体	甲府市	都留市	富士河口湖町	甲州市(勝沼)	富士吉田市	甲州市(塩山)	
損益計算書	総収益計	5,938,322	331,305	279,552	40,315	611,866	403,646
	営業収益	4,536,735	247,559	221,897	35,342	482,747	343,554
	給水収益(料金収入)	4,471,038	243,574	220,667	35,342	457,425	322,714
	受託工事収益	37,877	211		0		863
	その他営業収益	27,820	3,774	1,230	0	25,322	19,977
	営業外収益	1,156,035	83,746	57,655	4,973	129,119	60,092
	受取利息・配当金	6,818	298	24	0	7	915
	受託工事収益						0
	国・県補助金				0		0
	他会計補助金	50,072	55,209	13,657	0	4,551	500
	長期前受金戻入	778,429	17,173	43,804	4,948	123,124	45,180
	雑収益	320,716	11,066	170	25	1,437	13,497
	特別利益	245,552			0		0
	総費用計	4,410,603	289,393	266,607	39,321	590,260	363,228
	営業費用	4,253,615	250,296	251,323	37,066	519,890	342,585
	営業外費用	148,523	38,851	9,919	2,255	70,370	20,592
	人件費	686,233	56,877	26,252	0	41,770	54,315
	動力費	81,681	17,947	70,021	2,069	50,784	18,894
	修繕費	386,624	14,359	11,889	895	27,259	8,170
	薬品費	8,290	807	3,048	374	4,546	3,416
支払利息	130,352	37,747	8,020	2,255	69,121	20,592	
減価償却費	1,913,421	118,315	102,056	21,832	315,635	99,336	
受水費	0			0		95,813	
委託料		19,938		2,328	32,158	25,110	
その他	1,137,921	23,403	45,321	8,811	48,987	30,670	
受託工事費	66,081			757		6,912	
特別損失	8,465	246	5,365	0		51	
当年度純損益	1,527,719	41,912	12,945	994	21,606	40,418	
貸借対照表	固定資産	47,727,842	3,474,460	2,378,764	684,428	8,739,577	2,865,713
	流動資産	6,159,517	328,801	403,566	297,586	433,704	762,979
	繰延勘定	0			0		0
	資産計	53,887,359	3,803,261	2,782,330	982,014	9,173,281	3,628,692
	固定負債	5,505,228	2,046,891	1,146,222	1,588	3,311,641	1,085,566
	流動負債	1,433,655	159,842	72,966	2,677	304,772	93,515
	繰延収益	17,146,375	595,312	1,001,544	399,304	3,527,440	791,910
	負債計	24,085,258	2,802,045	2,220,732	403,569	7,143,853	1,970,991
	資本金	26,420,295	598,093	382,952	205,087	1,905,386	1,574,149
	余剰金	3,381,806	403,123	178,646	373,358	124,042	83,552
資本計	29,802,101	1,001,216	561,598	578,445	2,029,428	1,657,701	
負債・資本計	53,887,359	3,803,261	2,782,330	982,014	9,173,281	3,628,692	
資本的収支	1 企業債	0	77,900	17,900	0	200,000	0
	2 他会計出資金補助金	0	1,273	16,185	0	160,434	0
	3 他会計借入金	0	0	0	0	0	0
	4 国・県補助金	0	0	0	0	454,971	0
	5 工事負担金	186,158	20,378	29,931	0	72,492	5,210
	6 その他	244,340	12,258	17,431	2,280	0	20,816
	7 計(1~6の計)	430,498	111,809	81,447	2,280	887,897	26,026
	8 うち財源充当額	0	0	0	0	0	0
	9 前年度許可債今年度収入	0	0	0	0	0	0
	純計(7-8-9)(A)	430,498	111,809	81,447	2,280	887,897	26,026
	1 新設・拡張事業費	0	0	0	0	0	0
	2 改良事業費	2,585,169	142,355	53,213		953,049	94,292
	3 企業債償還金	505,529	118,415	25,057	6,487	172,864	59,238
	4 他会計長期借入金返還金	0	0	17,200	0	0	0
その他	380,000	0	0	0	0	0	
計(1~5の計)(B)	3,470,698	260,770	95,470	6,487	1,125,913	153,530	
資本的収支(A)-(B)	3,040,200	148,961	14,023	4,207	238,016	127,504	
供給単価(円/m <sup>3</sup> )	165	100	60	163	68	175	
給水原価(円/m <sup>3</sup> )	132	112	61	155	69	169	

(企)は、水道企業団の略。

2 水道の種類別現況 (2) (水道用水供給事業・上水道事業)  
(財務状況)

(金額単位:千円)

台帳番号	19-010	19-011	19-012	19-013	19-015	
事業主体	富士川町	南アルプス市	韮崎市	山梨市	甲斐市(竜王・双葉)	
損益計算書	総収益計	210,171	1,225,919	845,627	605,137	790,475
	営業収益	159,915	1,100,068	557,615	499,832	674,722
	給水収益(料金収入)	154,312	1,023,269	533,794	494,558	631,142
	受託工事収益	0	50,220	0	333	0
	その他営業収益	5,603	26,579	23,821	4,941	43,580
	営業外収益	50,256	125,851	285,476	105,305	115,753
	受取利息・配当金	50	632	166	170	1,681
	受託工事収益	0	0	0	4,722	0
	国・県補助金	0	0	0	0	0
	他会計補助金	4,104	15,853	170,929	50,000	6,153
	長期前受金戻入	43,593	68,813	103,031	49,920	104,898
	雑収益	2,509	40,553	11,350	493	3,021
	特別利益	0	0	2,536	0	0
	総費用計	185,815	1,119,359	839,467	600,966	705,490
	営業費用	178,094	1,017,788	782,706	553,438	692,992
	営業外費用	7,721	100,667	56,646	46,177	9,657
	人件費	20,164	269,099	61,376	68,770	71,773
	動力費	18,240	54,442	25,231	29,947	0
	修繕費	2,318	3,792	23,463	20,156	37,766
	薬品費	714	9,436	1,237	1,054	0
支払利息	7,548	92,505	51,581	42,472	8,711	
減価償却費	111,870	489,071	253,374	211,139	319,212	
受水費	0	0	339,450	160,965	34,694	
委託料	7,536	109,845	0	19,281	168,440	
その他	17,425	87,440	83,755	36,480	64,894	
受託工事費	0	3,729	0	10,702	0	
特別損失	0	904	115	1,351	2,841	
当年度純損益	24,356	106,560	6,160	4,171	84,985	
貸借対照表	固定資産	2,434,529	13,626,057	5,453,262	5,407,107	7,383,756
	流動資産	418,484	1,616,708	602,865	614,931	712,529
	繰延勘定	0	0	5,197	0	0
	資産計	2,853,013	15,242,765	6,061,324	6,022,038	8,096,285
	固定負債	214,062	4,596,751	2,379,401	2,159,009	88,816
	流動負債	38,831	319,012	405,777	101,901	157,044
	繰延収益	979,011	2,169,204	1,861,628	1,425,684	2,342,752
	負債計	1,231,904	7,084,967	4,646,806	3,686,594	2,588,612
	資本金	286,035	6,113,474	483,918	2,050,591	4,589,046
	余剰金	1,335,074	2,044,324	930,600	284,853	918,627
資本計	1,621,109	8,157,798	1,414,518	2,335,444	5,507,673	
負債・資本計	2,853,013	15,242,765	6,061,324	6,022,038	8,096,285	
資本的収支	1 企業債	0	93,000	165,800	140,000	0
	2 他会計出資金補助金	0	34,710	47,230	3,774	1,169
	3 他会計借入金	0	0	0	0	0
	4 国・県補助金	0	0	0	0	0
	5 工事負担金	3,355	52,375	99,004	48,321	14,816
	6 その他	6,766	870	6,000	8,197	28,425
	7 計(1~6の計)	10,121	180,955	318,034	200,292	44,410
	8 うち財源充当額	0	0	0	0	0
	9 前年度許可債今年度収入	0	0	0	0	0
	純計(7-8-9)(A)	10,121	180,955	318,034	200,292	44,410
	1 新設・拡張事業費	10,402	68,395	0	0	0
	2 改良事業費	42,145	339,611	337,668	295,427	365,745
	3 企業債償還金	23,297	263,850	179,789	99,145	73,805
	4 他会計長期借入金返還金	0	0	0	0	0
5 その他	0	0	0	0	0	
計(1~5の計)(B)	75,844	671,856	517,457	394,572	439,550	
資本的収支(A)-(B)	65,723	490,901	199,423	194,280	395,140	
供給単価(円/m <sup>3</sup> )	104	129	168	157	106	
給水原価(円/m <sup>3</sup> )	95	132	232	171	101	

(企)は、水道企業団の略。

2 水道の種類別現況 (2) (水道用水供給事業・上水道事業)  
(財務状況)

(金額単位:千円)

台帳番号	19-016	19-021	19-026	19-036	19-042		
事業主体	市川三郷町	中央市	忍野村	東部地域広域(企)	笛吹市	上水道合計	
損益計算書	総収益計	170,773	242,510	63,201	1,563,496	1,610,828	14,933,143
	営業収益	139,198	224,852	47,714	792,946	1,040,792	11,105,488
	給水収益(料金収入)	130,201	209,662	46,593	732,363	981,891	10,688,545
	受託工事収益	58	1,160	0	0	2,595	93,317
	その他営業収益	8,939	14,030	1,121	60,583	56,306	323,626
	営業外収益	31,575	17,658	15,487	770,550	570,036	3,579,567
	受取利息・配当金	28	555	4	9	271	11,628
	受託工事収益	0	0	0	0	0	4,722
	国・県補助金	0	0	0	0	0	0
	他会計補助金	0	0	3,240	406,492	343,096	1,123,856
	長期前受金戻入	31,547	4,375	12,243	354,653	207,514	1,993,245
	雑収益	0	12,728	0	9,396	19,155	446,116
	特別利益	0	0	0	0	0	248,088
	総費用計	159,799	222,471	95,628	1,736,123	1,598,693	13,223,223
	営業費用	143,268	193,597	93,758	1,533,542	1,371,309	12,215,267
	営業外費用	16,302	28,814	1,870	202,346	218,699	979,409
	人件費	17,901	19,381	8,007	41,471	104,087	1,547,476
	動力費	20,873	18,750	4,070	98,886	78,834	590,669
	修繕費	2,401	19,311	2,100	41,985	64,701	667,189
	薬品費	353	3,322	164	5,707	18,447	60,915
支払利息	14,914	27,011	1,634	178,299	183,503	876,265	
減価償却費	79,805	100,038	64,036	1,050,942	639,018	5,889,100	
受水費	0	0	0	0	275,940	906,862	
委託料	5,713	11,660	3,275	165,059	0	570,343	
その他	17,811	21,838	12,342	153,774	230,789	2,021,661	
受託工事費	28	1,160	0	0	3,374	92,743	
特別損失	229	60	0	235	8,685	28,547	
当年度純損益	10,974	20,039	32,427	172,627	12,135	1,709,920	
貸借対照表	固定資産	2,058,245	3,355,348	2,006,232	30,959,312	20,030,143	158,584,775
	流動資産	124,515	385,507	230,831	280,222	1,038,076	14,410,821
	繰延勘定	0	29,791	0	0	0	34,988
	資産計	2,182,760	3,770,646	2,237,063	31,239,534	21,068,219	173,030,584
	固定負債	712,320	2,298,345	3,009	7,895,038	8,310,297	41,754,184
	流動負債	58,521	77,097	40,073	677,250	790,809	4,733,742
	繰延収益	879,655	160,428	919,835	10,683,210	6,882,682	51,765,974
	負債計	1,650,496	2,535,870	962,917	19,255,498	15,983,788	98,253,900
	資本金	339,071	296,063	1,761,390	12,441,901	3,838,857	63,286,308
	剰余金	193,193	938,713	487,244	457,865	1,245,574	11,490,376
資本計	532,264	1,234,776	1,274,146	11,984,036	5,084,431	74,776,684	
負債・資本計	2,182,760	3,770,646	2,237,063	31,239,534	21,068,219	173,030,584	
資本的収支	1 企業債	0	521,000	0	142,400	340,400	1,698,400
	2 他会計出資金補助金	0	0	49,229	5,760	232,305	552,069
	3 他会計借入金	0	0	0	0	0	0
	4 国・県補助金	0	0	0	0	0	454,971
	5 工事負担金	6,980	48,763	0	21,259	71,055	680,097
	6 その他	2,117	0	129	0	29,748	379,377
	7 計(1~6の計)	9,097	569,763	49,358	169,419	673,508	3,764,914
	8 うち財源充当額	0	0	0	0	0	0
	9 前年度許可債今年度収入	0	0	0	0	0	0
	純計(7-8-9)(A)	9,097	569,763	49,358	169,419	673,508	3,764,914
	1 新設・拡張事業費	0	0	26,721	0	483,217	588,735
	2 改良事業費	11,922	878,304	0	186,715	333,878	6,619,493
	3 企業債償還金	49,005	67,954	22,636	531,684	442,807	2,641,562
	4 他会計長期借入金返還金	0	0	0	0	0	17,200
	5 その他	0	0	0	0	0	380,000
計(1~5の計)(B)	60,927	946,258	49,357	718,399	1,259,902	10,246,990	
資本的収支(A)-(B)	51,830	376,495	1	548,980	586,394	6,482,076	
供給単価(円/m <sup>3</sup> )	112	116	74	169	123	134	
給水原価(円/m <sup>3</sup> )	110	120	133	320	174	140	

(企)は、水道企業団の略。

2 水道の種類別現況 (2) (水道用水供給事業・上水道事業)  
(財務状況)

(金額単位:千円)

台帳番号	19-501	19-502		
事業主体	峡北地域広域(企)	峡東地域広域(企)	用水供給合計	
損益計算書	総収益計	1,384,064	1,078,969	2,463,033
	営業収益	1,022,969	728,175	1,751,144
	給水収益(料金収入)	1,022,019	728,175	1,750,194
	受託工事収益	0	0	0
	その他営業収益	950	0	950
	営業外収益	358,474	350,794	709,268
	受取利息・配当金	1,390	2,225	3,615
	受託工事収益	0	0	0
	国・県補助金	0	0	0
	他会計補助金	4,126	0	4,126
	長期前受金戻入	350,884	348,542	699,426
	雑収益	2,074	27	2,101
	特別利益	2,621	0	2,621
	総費用計	1,164,425	999,574	2,163,999
	営業費用	1,120,034	938,285	2,058,319
	営業外費用	44,391	61,289	105,680
	人件費	233,257	21,343	254,600
	動力費	159,977	26,300	186,277
	修繕費	51,827	287	52,114
	薬品費	33,223	9,184	42,407
支払利息	43,308	51,166	94,474	
減価償却費	518,312	682,968	1,201,280	
受水費	0	0	0	
委託料	50,425	0		
その他	74,096	208,326	282,422	
受託工事費	0	0	0	
特別損失	0	0	0	
当年度純損益	219,639	79,395	299,034	
貸借対照表	固定資産	17,762,854	20,059,863	37,822,717
	流動資産	1,598,442	3,088,616	4,687,058
	繰延勘定	4,608	0	4,608
	資産計	19,365,904	23,148,479	42,514,383
	固定負債	1,074,970	2,126,122	3,201,092
	流動負債	236,908	218,381	455,289
	繰延収益	6,258,746	9,481,575	15,740,321
	負債計	7,570,624	11,826,078	19,396,702
	資本金	9,924,706	8,263,601	18,188,307
	余剰金	1,870,574	3,058,800	4,929,374
資本計	11,795,280	11,322,401	23,117,681	
負債・資本計	19,365,904	23,148,479	42,514,383	
資本的収支	1 企業債	0	0	0
	2 他会計出資金補助金	28,489	0	28,489
	3 他会計借入金	0	0	0
	4 国・県補助金	625	0	625
	5 工事負担金	0	24,617	24,617
	6 その他	0	0	0
	7 計(1~6の計)	29,114	24,617	53,731
	8 うち財源充当額	0	0	0
	9 前年度許可債今年度収入	0	0	0
	純計(7-8-9)(A)	29,114	24,617	53,731
	1 新設・拡張事業費	0	0	0
	2 改良事業費	201,942	90,450	292,392
	3 企業債償還金	183,138	141,915	325,053
	4 他会計長期借入金返還金	0	0	0
5 その他	0	0	0	
計(1~5の計)(B)	385,080	232,365	617,445	
資本的収支(A)-(B)	355,966	207,748	563,714	
供給単価(円/m <sup>3</sup> )	128	118	123	
給水原価(円/m <sup>3</sup> )	102	105	103	

(企)は、水道企業団の略。



3 水道の種類別現況（簡易水道事業）

市町村名	水道事業名	経営主体種別	認可年月	計画給水人口 (人)	給水区域人口 (人)	現在給水人口 (人)	計 画		水 道 料 金					経営状況		原水の種類（箇所数）					浄水方法（箇所数）				配水方式 (2)	総管路延長 (m)	実 績													
							1日最大 取水量 (m³/日)	1日最大 給水量 (m³/日)	料金体系 (1)	基本水量 (m)	基本料金 (円)	超過料金 (円)	10m³ 当り 使用料 (円)	給水単価 (円)	供給単価 (円)	地表水 表流水	地下水			その他		消毒のみ	急速ろ過	緩速ろ過			膜ろ過等	年間 取水量 (m³/年)	年間 給水量 (m³/年)	有収水量		無収水量 (m³/年)	1日最大 給水量 (m³/日)	有収率 (%)	有効率 (%)					
																	伏流水	浅井戸	深井戸	湧水等	浄水受									生活用 (m³/年)	その他 (m³/年)									
甲府市	上積翠寺町洞	公営	S	33	12	101	4	4	23	15	定		1,000		1,000	549	14	0	0	0	0	0	0	0	0	0	1	0	0	0	自	470	548	548	544	0	4	2	99.3	99.6
	平瀬町平瀬	公営	H	9	3	300	78	78	110	75	定		1,000		1,000	549	17	0	0	0	1	0	0	0	0	1	0	0	0	併	2,808	19,505	19,505	16,202	0	3,303	64	83.1	83.1	
	高成町高成	公営	S	33	12	150	14	14	34	23	定		1,000		1,000	549	71	0	0	0	0	0	0	0	0	0	0	0	0	自	947	14,072	14,072	2,835	0	11,237	23	20.1	62.3	
	古閑・梯町	公営	S	18	3	268	259	259	861	861	定		1,050		1,050	167	16	0	1	0	1	0	0	1	0	0	0	0	自	8,947	286,352	232,332	69,191	48,417	114,724	363	50.6	93.6		
甲斐市	吉沢	公営	H	16	9	600	374	374	226	226	経	10	756	86	1,404		124	0	0	0	1	0	0	1	0	0	0	0	併	4,588	56,276	56,276	40,189	0	16,087	183	71.4	100.0		
	睦沢・清川	公営	H	16	9	1,044	692	692	574	552	経	10	756	86	1,404	611	148	0	0	0	0	0	0	1	1	0	0	併	30,379	115,529	115,529	83,696	0	31,833	548	72.4	100.0			
中央市	豊富	公営	S	44	10	4,400	3,458	3,458	4,260	4,260	用	10	1,155	115	1,155	225	139	0	0	0	8	0	0	4	0	0	0	0	自	44,215	1,002,598	1,002,598	716,716	0	285,882	3,611	71.5	74.3		
中北保健所 計		7箇所		6,863	4,879	4,879	6,088	6,012								0	1	0	11	0	0	7	3	0	0		92,354	1,494,880	1,440,860	929,373	48,417	463,070	4,794	67.9	80.5					
韮崎市	鍋山	公営	S	34	1	700	329	329	184	184	経	15	540	54	540	28	57	0	1	0	0	0	0	1	0	0	0	0	自	1,556	67,089	67,089	53,000	0	14,089	184	79.0	79.0		
	北宮地	公営	S	28	3	530	198	198	96	96	経	15	1,080	21	1,080	115	43	0	1	0	0	0	0	1	0	0	0	0	自	1,911	33,696	33,696	26,620	0	7,076	96	79.0	79.0		
	武田・御杉	公営	S	46	4	430	449	449	236	236	経	20	540	32	702	24	28	0	2	0	0	0	0	1	0	0	0	0	自	3,224	79,747	79,747	63,000	0	16,747	236	79.0	79.0		
	青木・中谷	公営	S	7	8	750	590	560	233	233	経	10	756	91	810	37	43	0	1	0	0	0	0	0	0	0	1	0	0	自	2,963	83,777	83,777	66,184	0	17,593	233	79.0	79.0	
	折居	公営	S	50	8	260	380	380	158	158	経	50	1,350	54	1,350	40	48	1	0	0	0	0	0	1	0	0	0	0	自	2,304	49,085	49,085	38,777	0	10,308	148	79.0	79.0		
	入戸野・下井	公営	H	9	3	500	219	197	125	125	経	10	648	81	648	35	55	0	1	0	0	0	0	0	0	0	0	1	0	0	自	2,917	27,684	27,684	21,870	0	5,814	83	79.0	79.0
	宇波円井	公営	S	34	4	280	35	30	42	42	定		3,240		3,240	127	198	1	0	0	0	0	0	1	0	0	0	0	自	2,100	4,101	4,101	3,240	0	861	12	79.0	79.0		
	上円井	公営	S	9	11	850	465	465	194	194	経	50	540	10	594	25	61	1	0	0	0	0	0	1	0	0	0	0	自	5,634	63,570	63,570	50,220	0	13,350	192	79.0	79.0		
南アルプス市	芦安	公営	H	24	3	400	310	310	330	320	単	10	864	86	950	1,806	117	1	0	0	0	0	0	0	0	0	0	1	自	10,815	43,854	41,896	23,181	12,479	6,236	227	85.1	85.1		
北杜市	明野町明野	公営	H	22	4	4,500	4,456	4,305	3,316	3,316	経	10	1,026	78	1,026	287	140	0	0	0	5	0	2	5	0	0	0	0	自	59,920	1,014,761	1,014,761	419,655	53,213	541,893	3,000	46.6	47.7		
	明野町浅尾原	公営	H	22	4	132	162	156	110	98	経	10	1,026	78	1,026	287	140	0	0	0	1	0	1	1	0	0	0	0	自	16,025	94,648	94,648	18,617	21,166	54,865	510	42.0	45.7		
	須玉町大和	公営	H	22	4	95	64	63	206	70	経	10	1,026	108	1,026	287	158	0	0	0	0	0	1	0	0	0	0	0	自	2,660	7,223	7,223	5,805	0	1,418	37	80.4	82.7		
	須玉町桑原	公営	H	22	4	108	88	87	79	79	経	10	1,026	108	1,026	287	158	0	1	0	0	0	0	1	0	0	0	0	自	4,665	17,520	17,520	8,715	535	8,270	69	52.8	55.2		
	須玉町下津金	公営	H	22	4	324	275	263	239	239	経	10	1,026	108	1,026	287	158	0	0	0	0	0	1	0	0	0	0	0	自	10,630	25,645	25,645	21,601	6	4,038	89	84.3	84.7		
	須玉町穴平	公営	H	22	4	295	286	274	218	218	経	10	1,026	108	1,026	287	158	0	0	0	0	0	1	0	0	0	0	0	自	6,664	27,020	27,020	23,765	0	3,255	119	88.0	90.1		
	須玉町若穂	公営	H	22	4	2,823	3,623	3,502	2,081	2,081	経	10	1,026	108	1,026	287	158	0	0	0	2	0	1	2	0	0	0	0	自	27,620	656,314	656,314	293,344	114,300	248,670	1,608	62.1	63.1		
	須玉町新沢和	公営	H	22	4	963	513	498	710	710	経	10	1,026	108	1,026	287	158	0	0	0	0	0	1	0	0	0	0	0	自	12,561	85,840	85,840	39,585	0	46,255	278	46.1	49.7		
	須玉町東向	公営	H	22	4	242	202	193	178	178	経	10	1,026	108	1,026	287	158	0	0	0	0	0	1	0	0	0	0	0	自	3,764	50,106	50,106	17,782	0	32,324	62	35.5	36.3		
	須玉町小池平	公営	H	22	4	89	90	86	66	66	経	10	1,026	108	1,026	287	158	0	0	0	0	0	1	0	0	0	0	0	自	3,986	9,120	9,120	7,216	0	1,904	87	79.1	79.8		
	須玉町仁田平	公営	H	22	4	92	142	135	68	68	経	10	1,026	108	1,026	287	158	1	0	0	0	0	0	1	0	0	0	0	自	4,501	18,247	18,247	10,909	0	7,338	92	59.8	70.0		
	須玉町中村	公営	H	22	4	46	31	31	48	34	経	10	1,026	108	1,026	287	158	1	0	0	0	0	0	1	0	0	0	0	自	2,420	5,962	5,962	2,600	0	3,362	18	43.6	43.6		
	須玉町両組	公営	H	22	4	122	71	70	90	90	経	10	1,026	108	1,026	287	158	0	0	0	0	0	1	0	0	0	0	0	自	4,258	35,467	35,467	10,295	15	25,157	81	29.1	30.0		
	須玉町江草中央	公営	H	22	4	281	209	202	207	207	経	10	1,026	108	1,026	287	158	0	0	0	0	0	1	0	0	0	0	0	自	9,053	56,747	56,747	19,408	0	37,339	222	34.2	39.6		
	須玉町岩下	公営	H	22	4	155	73	71	114	114	経	10	1,026	108	1,026	287	158	1	0	0	0	0	0	1	0	0	0	0	自	6,562	19,075	19,075	6,226	42	12,807	48	32.9	32.9		

3 水道の種類別現況（簡易水道事業）

市町村名	水道事業名	経営主体種別	認可年月	計画給水人口 (人)	給水区域人口 (人)	現在給水人口 (人)	計 画		水 道 料 金					経営状況		原水の種類（箇所数）					浄水方法（箇所数）				配水方式 (2)	総管路延長 (m)	実 績									
							1日最大 取水量 (m³/日)	1日最大 給水量 (m³/日)	料金体系 (1)	基本水量 (m)	基本料金 (円)	超過料金 (円)	10m² 当り使用料 (円)	給水原価 (円)	供給単価 (円)	地表水 表流水	地下水			その他		消毒のみ	急速ろ過	緩速ろ過			膜ろ過等	年間 取水量 (m³/年)	年間 給水量 (m³/年)	有収水量		無収水量 (m³/年)	1日最大 給水量 (m³/日)	有収率 (%)	有効率 (%)	
																	伏流水	浅井戸	深井戸	湧水等	浄水受									生活用 (m³/年)	その他 (m³/年)					
北杜市	須玉町比志	公営	H 22 4	109	59	56	80	80	経	10	1,026	108	1,026	287	158	1	0	0	0	0	0	1	0	0	0	自	7,971	36,000	36,000	4,659	0	31,341	28	12.9	12.9	
	須玉町東小尾	公営	H 22 4	155	149	142	500	114	経	10	1,026	108	1,026	287	158	0	0	0	0	0	0	0	1	0	0	0	自	12,732	61,767	61,767	9,981	49,497	2,289	325	96.3	100.0
	須玉町神戸	公営	H 22 4	54	50	48	40	40	経	10	1,026	108	1,026	287	158	1	0	0	0	0	0	1	0	0	0	自	3,833	35,122	35,122	4,346	0	30,776	24	12.4	12.4	
	須玉町御門	公営	H 22 4	60	31	31	44	44	経	10	1,026	108	1,026	287	158	1	0	0	0	0	0	0	1	0	0	0	自	2,541	35,122	35,122	3,045	0	32,077	25	8.7	8.7
	須玉町和田	公営	H 22 4	48	47	45	35	35	経	10	1,026	108	1,026	287	158	1	0	0	0	0	0	1	0	0	0	自	5,959	6,276	6,276	4,103	0	2,173	48	65.4	65.4	
	須玉町黒森	公営	H 22 4	63	56	56	85	46	経	10	1,026	108	1,026	287	158	0	0	0	0	0	0	0	1	0	0	0	自	9,541	5,059	5,059	4,436	623	0	30	100.0	100.0
	須玉町日向	公営	H 22 4	39	27	26	500	29	経	10	1,026	108	1,026	287	158	0	0	0	0	0	0	1	0	0	0	自	1,660	2,249	2,249	2,136	0	113	11	95.0	95.0	
	須玉町塩川	公営	H 22 4	193	28	27	143	143	経	10	1,026	108	1,026	287	158	0	0	0	0	0	0	1	0	0	0	自	1,350	4,335	4,335	4,118	0	217	23	95.0	95.0	
	高根町長沢	公営	H 22 4	265	168	162	195	195	経	10	1,026	166	1,026	287	175	1	0	0	0	0	0	1	0	0	0	自	6,738	24,286	24,286	16,576	1,638	6,072	83	75.0	94.0	
	高根町原長沢	公営	H 22 4	295	521	502	217	217	経	10	1,026	166	1,026	287	175	0	0	0	2	0	1	1	0	0	0	自	4,237	93,063	93,063	44,607	5,983	42,473	370	54.4	64.3	
	高根町東井出	公営	H 22 4	442	701	674	326	326	経	10	1,026	166	1,026	287	175	0	0	0	0	0	1	0	0	0	0	自	8,218	52,954	52,954	39,180	0	13,774	358	74.0	92.7	
	高根町五町田	公営	H 22 4	874	890	864	644	644	経	10	1,026	166	1,026	287	175	0	0	0	0	0	1	0	0	0	0	自	10,957	140,998	140,998	73,882	451	66,665	460	52.7	71.6	
	高根町黒澤	公営	H 22 4	825	1,183	1,139	608	608	経	10	1,026	166	1,026	287	175	0	0	0	0	0	1	0	0	0	0	自	20,885	171,613	171,613	86,355	3,862	81,396	538	52.6	58.9	
	高根町中央	公営	H 22 4	3,976	4,221	4,070	2,931	2,931	経	10	1,026	166	1,026	287	175	1	0	0	4	0	3	5	0	0	0	自	75,784	592,958	592,958	346,032	94,878	152,048	2,212	74.4	80.0	
	高根町清里	公営	H 22 4	2,062	1,639	1,588	1,665	1,520	経	10	1,026	166	1,026	287	175	1	0	0	5	0	1	6	0	0	0	自	44,170	711,939	711,939	193,072	55,149	463,718	2,818	34.9	36.8	
	高根町学校寮	公営	H 22 4	108	53	53	1,632	80	経	10	1,026	166	1,026	287	175	0	0	0	2	0	0	2	0	0	0	自	6,707	439,584	439,584	0	51,473	388,111	523	11.7	28.3	
	高根町清里の森	公営	H 22 4	162	140	139	1,000	119	経	10	1,026	166	1,026	287	175	0	0	0	1	0	1	1	0	0	0	自	24,900	186,823	186,823	33,738	33,356	119,729	768	35.9	72.0	
	高根町浅川	公営	H 22 4	313	62	62	232	232	経	10	1,026	166	1,026	287	175	1	0	0	0	0	0	1	0	0	0	自	847	5,267	5,267	3,994	0	1,273	37	75.8	79.1	
	長坂町長坂	公営	H 22 4	3,698	2,913	2,811	4,613	2,725	経	10	1,026	108	1,026	287	177	2	0	0	2	0	1	4	0	0	0	自	51,404	520,234	520,234	256,137	179,862	84,235	1,492	83.8	84.4	
	長坂町日野春	公営	H 22 4	1,746	1,963	1,896	2,665	1,287	経	10	1,026	108	1,026	287	177	1	0	0	2	0	1	2	0	0	0	自	41,670	341,094	341,094	169,817	60,698	110,579	1,125	67.6	68.4	
	長坂町小荒間	公営	H 22 4	1,000	1,144	1,109	737	737	経	10	1,026	108	1,026	287	177	2	0	0	0	0	1	2	0	0	0	自	17,678	563,436	563,436	90,106	43,828	429,502	1,470	23.8	24.1	
	長坂町北部	公営	H 22 4	2,407	3,222	3,112	2,964	1,774	経	10	1,026	108	1,026	287	177	2	0	0	0	0	1	2	0	0	0	自	69,308	774,825	774,825	299,507	274,541	200,777	1,296	74.1	76.1	
	大泉町大泉	公営	H 22 4	4,368	5,211	5,034	5,015	3,219	経	10	1,026	70	1,026	287	192	2	0	0	6	0	2	12	0	0	0	自	231,428	1,843,643	1,843,643	515,932	249,463	1,078,248	5,820	41.5	58.5	
	小淵沢町西地区	公営	H 22 4	2,981	2,872	2,774	2,197	2,197	経	10	1,026	108	1,026	287	187	0	0	0	1	0	1	1	0	0	0	自	35,495	655,153	655,153	262,061	128,807	264,285	3,339	59.7	60.6	
	小淵沢町東地区	公営	H 22 4	2,803	3,059	2,955	4,394	2,066	経	10	1,026	108	1,026	287	187	1	0	0	1	0	1	8	0	0	0	自	60,479	736,355	736,355	310,577	377,259	48,519	3,216	93.4	94.0	
	白州町大武川	公営	H 22 4	131	83	80	96	96	経	10	648	43	648	287	79	0	3	0	0	0	0	0	0	0	3	自	3,788	29,741	29,741	8,055	15,384	6,302	60	78.8	83.2	
	白州町教来石	公営	H 22 4	734	380	367	541	541	経	10	648	43	648	287	79	0	0	0	1	0	0	1	0	0	0	自	9,752	80,455	80,455	42,930	714	36,811	170	54.2	56.9	
	白州町鳥原	公営	H 22 4	649	430	416	478	478	経	10	648	43	648	287	79	0	0	0	1	0	0	1	0	0	0	自	8,217	47,330	47,330	36,965	1,289	9,076	135	80.8	84.3	
白州町菅原	公営	H 22 4	1,807	1,966	1,899	1,332	1,332	経	10	648	43	648	287	79	1	0	0	4	0	0	3	0	0	0	自	30,226	335,229	335,229	172,220	42,290	120,719	850	64.0	67.0		
白州町駒城	公営	H 22 4	602	941	909	445	445	経	10	648	43	648	287	79	0	0	1	2	0	0	3	0	0	0	併	17,801	107,369	107,369	64,590	10,659	32,120	230	70.1	75.5		
武川町武川	公営	H 22 4	3,164	3,134	3,027	2,790	2,332	経	10	648	27	648	287	74	0	1	0	0	0	0	1	0	0	0	自	35,368	464,959	464,959	314,344	43,890	106,725	1,846	77.0	80.8		
中北保健所 峡北支所 計			55箇所	51,100	50,603	48,927	48,472	35,788								26	11	1	42	0	29	80	3	0	6		1,070,357	11,681,536	11,679,578	4,669,116	1,927,350	5,083,112	37,461	56.5	62.2	

3 水道の種類別現況（簡易水道事業）

市町村名	水道事業名	経営主体種別	認可年月	計画給水人口 (人)	給水区域人口 (人)	現在給水人口 (人)	計 画		水 道 料 金					経営状況		原水の種類（箇所数）					浄水方法（箇所数）				配水方式 (2)	総管路延長 (m)	実 績									
							1日最大 取水量 (m³/日)	1日最大 給水量 (m³/日)	料金体系 (1)	基本水量 (m)	基本料金 (円)	超過料金 (円)	10m² 当り使用料 (円)	給水原価 (円)	供給単価 (円)	地表水 表流水	地下水			その他		消毒のみ	急速ろ過	緩速ろ過			膜ろ過等	年間 取水量 (m³/年)	年間 給水量 (m³/年)	有収水量		無収水量 (m³/年)	1日最大 給水量 (m³/日)	有収率 (%)	有効率 (%)	
																	伏流水	浅井戸	深井戸	湧水等	浄水受									生活用 (m³/年)	その他 (m³/年)					
山梨市	第1	公営	H 17 3	4,390	3,104	3,098	1,960	1,950	単	10	1,242	151	1,328	790	168	0	1	0	0	0	1	1	0	0	0	自	1,979	714,130	520,693	257,837	27,161	235,695	803	54.7	92.3	
	西保下	公営	H 17 3	570	158	158	87	87	定				1,667	0	0	1	0	0	0	0	0	1	0	0	0	自	3,590	23,600	23,000	17,700	0	5,300	64	77.0	83.5	
	小田野	公営	H 17 3	180	65	65	28	28	単	0	3,000	0	60	0	0	1	0	0	0	0	0	1	0	0	0	自	75	9,800	9,600	8,700	0	900	28	90.6	93.8	
	漆川	公営	H 17 3	320	50	50	48	48	定		1,000		0	0	0	1	0	0	0	0	0	1	0	0	0	自	1,749	10,900	9,900	8,800	0	1,100	28	88.9	91.9	
	北原上	公営	H 17 3	300	47	47	45	45	定		1,000		1,000	0	0	1	0	0	0	0	0	1	0	0	0	自	580	11,900	11,300	8,800	0	2,500	32	77.9	84.1	
	北原下	公営	H 17 3	300	40	40	45	45	定		250		250	0	0	1	0	0	0	0	0	1	0	0	0	自	1,842	11,200	10,200	8,500	0	1,700	29	83.3	88.2	
	赤柴	公営	H 17 3	350	47	47	53	53	定		500		500	0	0	0	1	0	0	0	0	1	0	0	0	自	1,276	10,900	10,400	8,100	0	2,300	30	77.9	82.7	
	膝立	公営	H 17 3	150	27	27	33	33	定		1,000		84	0	0	1	0	0	0	0	0	1	0	0	0	自	910	4,200	3,900	3,000	0	900	14	76.9	82.1	
	牧平	公営	H 17 3	300	87	87	45	45	単	200	83	10	0	0	0	1	0	0	0	0	0	1	0	0	0	自	1,200	15,100	14,000	11,900	0	2,100	39	85.0	89.3	
	中央	公営	H 17 3	1,220	686	686	1,100	350	単	10	1,242	97	1,328	275	147	2	0	0	0	0	0	1	0	0	0	自	367	303,200	78,574	67,999	10,575	0	229	100.0	100.0	
	徳和	公営	H 17 3	318	196	196	190	190	単	10	1,242	97	1,328	275	147	1	0	0	0	0	0	1	0	0	0	自	7,130	24,839	5,026	5,024	2	0	16	100.0	100.0	
	第2	公営	H 13 4	910	275	275	400	400	単	10	1,242	151	1,328	790		0	0	0	0	0	1	0	0	0	0	自	1,518	83,259	79,371	21,480	0	57,891	62	27.1	52.9	
笛吹市	御坂町籾野木	公営	H 16 10	210	85	85	40	40	定		300		300	0	0	1	0	0	0	0	0	1	0	0	0	自	795	14,315	13,720	13,000	0	720	40	94.8	100.0	
	御坂町新田	公営	H 16 10	260	65	65	37	37	単		200		200	0	0	1	0	0	0	0	0	1	0	0	0	自	2,365	13,505	12,338	10,338	0	2,000	37	83.8	100.0	
	御坂町十郎新上宿	公営	H 16 10	580	230	230	83	83	単		100	0	100	0	0	2	0	0	0	0	0	2	0	0	0	自	5,527	30,266	29,853	20,853	0	9,000	83	69.9	100.0	
	御坂町坂野	公営	H 16 10	155	122	122	41	40	単		100	0	100	0	0	1	0	0	0	0	0	1	0	0	0	自	1,100	14,315	13,344	13,000	0	344	40	97.4	100.0	
	御坂町道駒	公営	H 26 8	280	217	217	248	120	定		100		100	0	0	1	0	0	1	0	0	2	0	0	0	自	1,038	26,994	26,400	13,400	0	13,000	74	50.8	100.0	
	花鳥	公営	H 24 3	338	294	294	345	175	単	10	450	30	450	0	0	1	0	0	0	0	0	2	0	0	0	自	3,135	89,635	63,870	62,460	0	1,410	175	97.8	97.8	
	境川町大黒坂	公営	H 16 12	300	243	243	101	60	単	15	525	42	525	143	0	1	0	0	0	0	0	1	0	0	0	自	2,320	21,000	20,000	20,000	0	0	55	100.0	100.0	
芦川地区	公営	H 20 9	510	372	372	310	310	経	60	540	32	599	136	46	2	0	0	2	0	0	4	0	1	0	自	10,125	76,560	65,297	65,297	0	0	284	100.0	100.0		
甲州市	大和東部	公営	H 17 11	663	295	189	147	147	用	10	1,188	172	1,296	353	182	0	0	0	0	0	0	0	0	1	0	0	自	3,126	20,276	20,276	16,626	0	3,650	80	82.0	82.0
	塩山東部	公営	H 17 11	4,600	3,795	3,512	2,320	2,320	用	10	1,188	172	1,296	353	182	1	0	0	2	0	2	3	0	0	0	自	45,755	445,571	445,571	303,893	8,007	133,671	1,704	70.0	70.0	
	塩山玉宮	公営	H 17 11	1,180	900	860	819	550	用	10	1,188	172	1,296	353	182	0	0	0	0	0	0	0	0	0	0	自	13,069	90,884	90,884	73,829	3,422	13,633	346	85.0	85.0	
甲州市	塩山一之瀬	公営	H 17 11	110	35	5	60	44	用	10	1,188	172	1,296	353	182	1	0	0	0	0	0	1	0	0	0	自	2,649	297	297	223	0	74	4	75.1	75.1	
	塩山上手林	公営	H 17 11	107	32	32	86	16	他				0	0	0	1	0	0	0	0	0	1	0	0	0	自	900	4,037	4,037	3,474	0	563	13	86.1	86.1	
	勝沼祝	公営	H 17 11	2,300	2,044	1,998	2,046	2,046	用	10	1,188	172	1,296	353	182	0	0	0	0	1	1	0	1	0	0	自	26,387	268,787	268,787	218,084	10,385	40,318	967	85.0	85.0	
	勝沼北部	公営	H 17 11	4,790	4,621	4,561	3,930	3,410	用	10	1,188	172	1,296	353	182	0	0	0	0	0	2	0	1	0	0	自	31,413	722,565	722,565	477,643	64,281	180,641	2,482	75.0	75.0	
	大和中部	公営	H 17 11	663	450	444	369	369	用	10	1,188	172	1,296	353	182	1	0	0	0	0	0	1	0	0	0	自	7,033	49,501	49,501	42,209	3,332	3,960	173	92.0	92.0	
	大和東部	公営	H 17 11	663	295	189	147	147	用	10	1,188	172	1,296	353	182	0	0	0	0	0	0	0	0	1	0	0	自	3,126	20,276	20,276	16,626	0	3,650	80	82.0	82.0
	大和西部	公営	H 17 11	740	421	399	369	369	用	10	1,188	172	1,296	353	182	1	0	0	0	0	0	0	0	1	0	0	自	5,677	42,424	42,424	38,182	0	4,242	147	90.0	90.0
峡東保健所 計		30箇所		27,757	19,298	18,593	15,532	13,557								25	2	0	5	1	7	31	2	4	0	187,756	3,174,236	2,685,404	1,836,977	127,165	721,262	8,158	73.1	82.3		

3 水道の種類別現況（簡易水道事業）

市町村名	水道事業名	経営主体種別	認可年月	計画給水人口 (人)	給水区域人口 (人)	現在給水人口 (人)	計 画		水 道 料 金					経営状況		原水の種類（箇所数）					浄水方法（箇所数）				配水方式 (2)	総管路延長 (m)	実 績								
							1日最大 取水量 (m³/日)	1日最大 給水量 (m³/日)	料金体系 (1)	基本水量 (m)	基本料金 (円)	超過料金 (円)	10m³ 当り 使用料 (円)	給水原価 (円)	供給単価 (円)	地表水 表流水	地下水			その他		消毒のみ	急速ろ過	緩速ろ過			膜ろ過等	年間 取水量 (m³/年)	年間 給水量 (m³/年)	有収水量		無収水量 (m³/年)	1日最大 給水量 (m³/日)	有収率 (%)	有効率 (%)
																	伏流水	浅井戸	深井戸	湧水等	浄水受									生活用 (m³/年)	その他 (m³/年)				
市川三郷町	第一	公営	H 27 3	3,840	3,725	3,725	2,534	2,534	単	10	702	86	760	221	85	0	0	0	2	0	0	1	0	0	0	併	26,479	558,711	558,711	424,620	100,057	34,034	1,581	93.9	95.9
	第二	公営	H 17 10	135	83	83	35	35	単	10	540	43	600	221	74	0	0	0	1	0	0	0	0	0	1	自	2,581	9,054	9,054	8,149	0	905	25	90.0	93.3
	下芦川	公営	H 17 10	150	22	22	23	23	定		540		540	221	41	1	0	0	0	0	0	1	0	0	0	自	1,750	5,435	5,435	5,221	0	214	18	96.1	96.1
	山保	公営	H 23 3	340	339	339	180	180	単	10	648	75	710	221	80	1	0	0	3	0	0	2	0	0	0	自	15,942	46,269	46,269	26,929	17,952	1,388	160	97.0	97.5
	八之尻・入	公営	H 17 10	2,260	87	87	52	52	単	10	648	75	710	221	56	0	0	0	1	0	0	1	0	0	0	自	3,577	11,746	11,746	11,395	0	351	40	97.0	97.5
	中央	公営	H 17 10	4,000	2,995	2,995	2,000	2,000	単	10	756	91	820	221	76	0	1	0	2	0	0	1	1	0	0	自	33,412	511,273	511,273	385,921	99,562	25,790	1,458	95.0	96.9
	岩下	公営	H 17 10	101	11	11	26	26	単	10	864	102	920	221	231	2	0	0	1	0	0	0	1	0	0	自	3,930	1,126	1,126	1,092	0	34	18	97.0	97.4
	網倉・五八	公営	H 17 10	115	65	65	62	56	単	10	864	102	920	221	103	6	0	0	2	0	0	0	0	0	0	自	5,640	9,358	9,358	8,820	0	538	42	94.3	95.2
早川町	奈良田	公営	S 60 6	150	24	24	50	50	定		1,083		1,083		0	0	0	0	0	0	0	0	0	0	自	1,927	3,650	2,190	1,971	0	219	11	90.0	100.0	
	上湯島	公営	H 7 3	350	19	19	53	53	定		1,083		1,083		0	0	1	0	0	0	0	0	0	0	自	1,167	3,066	1,733	1,560	0	173	10	90.0	100.0	
	下湯島	公営	S 48 3	200	35	35	30	30	定		1,083		1,083		0	0	0	0	0	0	0	0	0	0	自	1,867	5,329	3,193	2,873	0	320	18	90.0	100.0	
	新倉	公営	H 18 6	120	55	55	60	60	定		1,083		1,083		0	0	1	0	0	0	0	0	0	0	自	3,977	5,292	5,018	4,516	0	502	30	90.0	100.0	
	茂倉	公営	S 54 5	180	24	24	36	36	定		1,083		1,083			1	0	0	0	0	0	0	0	0	自	2,578	5,621	219	0	0	219	17	0.0	100.0	
	中洲	公営	S 33 4	520	34	34	78	78	定		1,083		1,083		0	1	0	0	0	0	0	0	0	0	自	1,703	4,818	3,101	2,791	0	310	15	90.0	100.0	
	塩島	公営	S 44 3	430	19	19	65	65	定		1,083		1,083		0	1	0	0	0	0	0	0	0	0	自	2,055	2,774	1,733	1,560	0	173	8	90.0	100.0	
	早川町	公営	S 30 2	500	20	20	75	75	定		1,083		1,083		0	1	0	0	0	0	0	0	0	0	自	3,120	4,088	1,824	1,642	0	182	12	90.0	100.0	
	黒桂・西之宮	公営	S 56 6	120	40	40	24	24	定		1,083		1,083		0	1	0	0	0	0	0	0	0	0	自	2,320	4,928	3,650	3,285	0	365	15	90.0	100.0	
	保	公営	S 57 4	145	40	40	59	59	定		1,083		1,083		0	0	0	0	0	0	0	0	0	1	0	自	4,208	7,300	3,650	3,285	0	365	20	90.0	100.0
	草塩・京ヶ島	公営	S 55 7	270	109	109	54	54	定		1,083		1,083		0	0	0	0	0	0	0	0	0	0	1	自	1,893	13,986	9,945	8,951	0	994	32	90.0	100.0
	老平	公営	S 56 1	120	23	23	23	23	定		1,083		1,083		0	0	0	0	0	0	0	0	0	1	0	自	1,615	3,723	2,098	1,888	0	210	11	90.0	100.0
	硯島	公営	H 3 9	160	84	84	56	56	定		1,083		1,083		0	1	0	0	0	0	0	0	0	0	自	2,390	9,745	7,665	6,898	0	767	29	90.0	100.0	
	葉袋	公営	S 57 7	140	61	61	28	28	定		1,083		1,083		0	0	0	0	0	0	0	0	0	0	自	1,518	6,570	5,566	5,009	0	557	21	90.0	100.0	
	赤沢	公営	S 58 6	120	55	55	24	24	定		1,083		1,083		0	0	0	0	0	0	0	0	0	0	自	2,052	6,682	5,018	4,516	0	502	24	90.0	100.0	
	角瀬	公営	S 47 9	255	70	70	49	49	定		1,083		1,083		0	0	0	0	0	0	0	0	0	0	自	2,347	9,417	6,387	5,748	0	639	27	90.0	100.0	
柿島	公営	H 11 1	150	100	100	43	43	定		1,083		1,083		0	0	0	1	0	0	0	0	0	0	自	1,308	9,125	9,125	8,212	0	913	43	90.0	100.0		
身延町	下部	公営	H 22 4	1,674	1,692	1,692	979	784	経	10	760	140	820	297	142	0	0	2	0	0	0	2	2	0	0	自	77,295	233,328	232,297	179,679	0	52,618	966	77.3	77.3
	久那土・古閑	公営	H 16 9	3,250	1,313	1,313	925	925	経	10	760	140	820	297	144	0	0	0	0	0	0	0	2	0	0	自	45,590	368,622	258,035	133,385	0	124,650	1,149	51.7	51.7
	三保	公営	H 16 9	220	45	45	44	44	経	10	760	140	820	297	185	0	0	0	0	0	0	1	1	0	0	自	9,027	4,192	4,192	3,493	0	699	12	83.3	83.3
	湯町	公営	H 18 3	405	302	302	1,040	1,040	経	10	760	140	820	297	148	0	1	0	0	0	0	0	0	1	0	自	4,354	641,094	138,627	128,777	0	9,850	620	92.9	92.9
	中富北部	公営	H 17 3	2,170	1,732	1,732	1,180	1,180	経	10	760	140	820	297	140	0	0	0	2	0	0	0	3	0	0	自	49,035	250,497	245,469	206,139	0	39,330	864	84.0	84.0
	平須	公営	H 16 9	120	19	19	24	24	定		833		833	0	72	0	0	0	0	0	0	0	0	1	0	自	980	2,885	2,885	2,086	0	799	16	72.3	72.3
	中富東部	公営	H 16 9	292	225	225	162	162	経	10	760	140	820	297	150	0	0	0	1	0	0	0	0	0	併	5,713	34,568	34,568	26,283	0	8,285	109	76.0	76.0	

3 水道の種類別現況（簡易水道事業）

市町村名	水道事業名	経営主体種別	認可年月	計画給水人口 (人)	給水区域人口 (人)	現在給水人口 (人)	計 画		水 道 料 金					経営状況		原水の種類（箇所数）					浄水方法（箇所数）				配水方式 (2)	総管路延長 (m)	実 績											
							1日最大 取水量 (m³/日)	1日最大 給水量 (m³/日)	料金体系 (1)	基本 水量 (m)	基本 料金 (円)	超過 料金 (円)	10m³ 当り 使用料 (円)	給水 原価 (円)	供給 単価 (円)	地表 水 表 流 水	地下水			その他		消 毒 の み	急 速 ろ 過	緩 速 ろ 過			膜 ろ 過 等	年 間 取 水 量 (m³/年)	年 間 給 水 量 (m³/年)	有収水量		無収水量 (m³/年)	1日最大 給水量 (m³/日)	有 収 率 (%)	有 効 率 (%)			
																	伏 流 水	浅 井 戸	深 井 戸	湧 水 等	浄 水 受									生 活 用 (m³/年)	そ の 他 (m³/年)							
身延町	大子山	公営	H 16 9	105	5	5	16	16	定		833		833	0	414	0	0	0	0	0	0	0	0	1	0	0	0	自	1,512	796	796	576	0	220	4	72.4	72.4	
	中富南部	公営	H 25 3	1,220	1,045	1,045	800	800	経	10	760	140	820	297	141	0	0	0	3	0	0	0	0	3	0	0	0	併	16,130	267,978	267,978	159,634	0	108,344	966	59.6	59.6	
	矢細工	公営	H 16 9	340	25	25	51	51	用	10	315	0	315	0	0	0	0	0	0	0	0	0	0	1	0	0	0	自	2,379	3,680	3,680	2,661	0	1,019	4	72.3	72.3	
	江尻窪	公営	H 16 9	240	21	21	24	24	用	10	315	0	315	0	0	0	1	0	0	0	0	0	0	1	0	0	0	自	1,096	5,471	5,471	3,956	0	1,515	13	72.3	72.3	
	古長谷	公営	H 16 9	300	24	24	27	27	用	10	583	0	583	0	62	0	0	0	0	0	0	0	0	1	0	0	0	自	2,241	5,272	5,271	3,812	0	1,459	12	72.3	72.3	
	中山	公営	H 16 9	400	54	54	60	60	用	10	83	0	83	0	295	0	0	0	0	0	0	0	0	1	0	0	0	自	3,800	4,973	4,973	3,597	0	1,376	41	72.3	72.3	
	福原	公営	H 16 9	110	15	15	10	10	用	10	315	0	315	0	297	0	0	0	0	0	0	0	0	1	0	0	0	自	524	1,094	1,094	791	0	303	4	72.3	72.3	
	身延中央	公営	H 16 9	4,600	3,220	3,220	2,899	2,720	経	10	760	140	820	297	139	0	2	0	3	0	0	0	0	3	2	0	0	併	61,246	624,450	624,450	413,681	0	210,769	2,256	66.2	66.2	
	下山	公営	H 16 9	2,600	1,020	1,020	1,462	1,462	経	10	760	140	820	297	140	0	0	0	4	0	0	0	0	2	0	0	0	自	13,286	292,141	292,141	177,607	0	114,534	997	60.8	60.8	
	大城	公営	H 26 12	182	90	90	81	81	経	10	760	140	820	297	132	1	0	0	0	0	0	0	0	0	1	0	0	0	自	2,298	11,262	11,262	10,633	0	629	47	94.4	94.4
	湯平	公営	H 16 9	101	13	13	15	15	定		1,000	0	1,000	0	7	0	0	0	0	0	0	0	0	1	0	0	0	自	1,360	2,979	2,979	2,019	0	960	8	67.8	67.8	
	門野	公営	H 16 9	150	51	51	24	24	定		630	0	630	0	8	0	0	0	0	0	0	0	0	1	0	0	0	自	576	6,995	6,995	4,742	0	2,253	24	67.8	67.8	
	塩之沢	公営	H 16 9	300	203	203	60	60	経	10	630	50	630	0	0	0	0	0	1	0	0	0	0	1	0	0	0	自	3,050	27,722	27,722	18,794	0	8,928	60	67.8	67.8	
	帯金	公営	H 16 9	370	209	209	54	54	経	10	630	50	630	0	1,069	0	0	1	0	0	0	0	0	1	0	0	0	自	765	34,199	34,199	23,185	0	11,014	54	67.8	67.8	
	大島	公営	H 16 9	520	288	288	220	220	経	10	760	140	820	297	179	0	0	0	1	0	0	0	0	1	0	0	0	自	7,910	45,877	45,877	36,702	0	9,175	186	80.0	80.0	
相又	公営	H 22 5	720	563	563	328	245	経	10	760	140	820	297	142	0	0	0	0	0	0	0	0	0	1	0	0	0	自	30,611	59,860	59,860	50,444	0	9,416	194	84.3	84.3	
南部町	中央	公営	H 15 3	3,570	2,010	2,010	1,650	1,650	経	10	640	75	710	196	79	0	0	2	2	0	0	0	4	0	0	2	併	44,922	524,039	481,026	279,311	0	201,715	1,427	58.1	58.2		
	西部	公営	H 15 3	3,700	3,233	3,233	2,746	2,370	経	10	640	75	710	196	71	0	1	1	0	0	0	0	1	2	0	0	併	45,162	619,058	619,058	485,006	0	134,052	1,825	78.3	78.5		
	東部	公営	H 15 3	1,750	1,243	1,243	1,591	871	経	10	640	75	710	196	0	0	0	0	1	0	0	0	1	1	0	0	自	17,724	258,706	258,706	197,428	0	61,278	715	76.3	76.8		
	万沢	公営	H 15 3	1,550	857	857	433	433	経	10	640	75	710	196	0	0	0	0	2	0	0	0	2	0	0	0	自	15,518	158,045	158,045	149,013	0	9,032	433	94.3	94.3		
	十島	公営	H 15 3	370	234	234	154	140	経	10	640	75	710	196	78	0	0	0	0	0	0	0	0	0	1	0	0	加	3,504	47,763	47,753	32,890	0	14,863	131	68.9	69.3	
	井出	公営	H 15 3	230	145	145	86	86	経	10	640	75	710	196	82	0	0	1	0	0	0	0	0	1	0	0	0	自	3,982	27,701	27,701	15,689	0	12,012	77	56.6	56.7	
	徳間	公営	H 15 3	195	133	133	76	76	経	10	640	75	710	196	0	0	0	0	1	0	0	0	0	1	0	0	0	自	4,815	25,707	25,707	16,185	0	9,522	71	63.0	63.1	
	梅嶋営農飲雑用水	公営	H 22 2	120	33	33	120	120	経	10	640	75	710	196	93	0	0	0	0	0	0	0	0	0	1	0	0	自	1,687	14,108	14,108	4,347	0	9,761	41	30.8	69.0	
	中沢日向営農飲雑	公営	H 15 3	150	45	45	30	30	経	10	640	75	710	196	80	0	0	0	0	0	0	0	0	0	1	0	0	自	2,986	7,056	7,056	7,056	0	0	27	100.0	100.0	
富士川町	平林	公営	H 11 11	370	251	251	130	130	経	10	760	54	820	258		0	0	0	1	0	0	0	1	0	0	0	自	6,650	55,526	55,526	17,255	0	38,271	249	31.1	31.1		
	穂積	公営	H 15 5	480	352	352	227	215	経	10	540	54	600	258	65	0	1	0	1	0	0	0	1	0	0	1	自	12,249	69,574	69,574	51,177	0	18,397	215	73.6	73.6		
	下高下	公営	S 39 4	228	34	34	34	34	他					0	0	0	1	0	0	0	0	0	1	0	0	0	自	15,284	6,700	6,700	6,000	0	700	30	89.6	100.0		
	上高下	公営	S 40 1	180	39	39	36	36	他					0	0	1	0	0	0	0	0	0	1	0	0	0	自	2,293	7,000	7,000	6,500	0	500	30	92.9	100.0		
	本町地区	公営	H 12 3	3,015	1,585	1,585	1,800	1,800	単	10	850	90	955	258	112	0	0	0	2	0	0	0	0	0	0	0	1	併	16,808	324,106	324,106	181,834	0	142,272	1,113	56.1	56.1	
	中部地区	公営	S 52 8	910	401	401	182	182	単	10	865	65	925	258	92	0	0	0	1	0	0	0	1	0	0	0	併	6,449	73,977	73,977	48,928	0	25,049	209	66.1	66.1		
	十谷	公営	S 53 6	400	85	85	80	80	単	10	765	65	765	258	113	0	0	0	0	0	0	0	1	0	0	0	自	3,362	19,589	19,589	9,012	0	10,577	58	46.0	46.0		



3 水道の種類別現況（簡易水道事業）

市町村名	水道事業名	経営主体種別	認可年月	計画給水人口 (人)	給水区域人口 (人)	現在給水人口 (人)	計 画		水 道 料 金					経営状況		原水の種類（箇所数）					浄水方法（箇所数）				配水方式 (2)	総管路延長 (m)	実 績									
							1日最大 取水量 (m³/日)	1日最大 給水量 (m³/日)	料金体系 (1)	基本水量 (m)	基本料金 (円)	超過料金 (円)	10m³ 当り使用料 (円)	給水原価 (円)	供給単価 (円)	地表水 表流水	地下水			その他		消毒のみ	急速ろ過	緩速ろ過			膜ろ過等	年間 取水量 (m³/年)	年間 給水量 (m³/年)	有収水量		無収水量 (m³/年)	1日最大 給水量 (m³/日)	有収率 (%)	有効率 (%)	
																	伏流水	浅井戸	深井戸	湧水等	浄水受									生活用 (m³/年)	その他 (m³/年)					
富士川町	鳥屋柳川	公営	H 12 3	342	176	176	211	207	単	10	865	65	925	258	461	0	0	0	1	0	0	1	0	1	0	0	自	5,252	66,371	66,371	44,321	0	22,050	182	66.8	66.8
	宮農飲雑用水	公営	S 61 3	180	83	83	56	56	単	10	1,620	100	1,680	258	152	0	1	0	0	0	0	0	0	0	1	0	0	自	13,708	15,486	15,486	13,211	0	2,275	49	85.3
峡南保健所 計		66箇所		53,000	31,252	31,252	25,846	24,257								18	11	8	39	0	1	61	18	6	6		694,489	6,509,533	5,813,397	4,094,691	217,571	1,501,135	19,173	74.2	74.8	
都留市	桂町	公営	S 2 11	3,900	3,388	3,388	6,684	6,684	経	20	1,510	90	755	111	169	1	0	0	2	0	0	3	0	0	0	併	24,212	487,044	487,044	270,130	0	216,914	2,242	55.5	55.5	
	境	公営	S 2 10	913	836	836	600	437	経	20	1,510	90	755	111	108	0	0	0	2	0	0	2	0	0	0	自	7,405	157,844	120,119	120,119	0	0	437	100.0	100.0	
	鹿留大野	公営	H 11 1	230	210	210	90	90	経	20	1,510	90	755		96	1	0	0	1	0	0	1	0	0	0	自	4,513	27,471	24,008	24,008	0	0	90	100.0	100.0	
	北部	公営	S 43 10	2,000	1,214	1,214	900	719	経	20	1,510	90	755	122	103	0	0	0	1	0	0	1	0	0	0	自	11,424	261,686	180,990	180,990	0	0	719	100.0	100.0	
	上大幡	公営	H 2 3	1,040	903	903	926	630	経	20	1,510	90	755	122	119	1	0	0	2	0	0	2	0	0	0	併	12,833	264,488	136,542	136,542	0	0	444	100.0	100.0	
	宝南	公営	S 6 7	400	392	392	443	282	経	20	1,510	90	755	122	103	0	0	0	0	0	0	1	0	0	0	併	7,422	80,672	50,276	50,276	0	0	240	100.0	100.0	
都留市	東部	公営	H 4 5	3,180	2,989	2,989	2,700	2,700	経	20	1,510	90	755	122	105	0	0	0	1	0	0	1	0	0	0	併	32,077	590,415	421,932	421,932	0	0	1,492	100.0	100.0	
	盛里	公営	H 2 12	1,860	1,234	1,234	2,155	1,317	経	20	1,510	90	755	122	114	0	0	0	3	0	0	3	0	0	0	併	19,334	404,260	179,037	179,037	0	0	709	100.0	100.0	
	大野	公営	H 4 7	515	300	300	188	188	経	20	1,510	90	755	122	95	1	0	0	2	0	0	2	0	0	0	自	6,528	48,776	28,036	28,036	0	0	133	100.0	100.0	
	戸沢	公営	H 10 10	450	294	294	650	650	経	20	1,510	90	755	122	117	0	0	0	2	0	0	1	0	0	0	自	4,042	84,080	80,448	80,448	0	0	277	100.0	100.0	
	夏狩	公営	S 28 5	1,950	1,133	1,133	520	520	定		2,000		1,000	70	77	0	0	0	0	0	0	1	0	0	0	自	1,810	108,000	101,000	98,000	0	3,000	390	97.0	97.0	
	古渡	公営	S 6 10	500	496	496	500	210	経	20	1,510	90	755		94	0	0	0	1	0	0	1	0	0	0	加	3,540	66,411	58,748	58,748	0	0	191	100.0	100.0	
	宮下	公営	S 28 3	1,000	568	568	400	360	経	0	1,500	0	50	25	53	0	0	0	0	0	0	1	0	0	0	自	3,800	96,500	93,000	72,000	0	21,000	320	77.4	77.4	
都留市	門原	公営	S 30 5	300	77	77	120	120	定		1,100		550	90	135	0	0	0	0	0	0	1	0	0	0	自	1,300	11,500	11,400	8,900	0	2,500	75	78.1	78.1	
	曾雌	公営	S 30 4	200	135	135	140	140	定		1,500		750	53	57	0	0	0	0	0	0	1	0	0	0	自	1,400	21,500	17,900	17,000	0	900	83	95.0	95.0	
	小野	公営	S 32 12	700	113	113	140	140	定		1,500		750	25	28	0	0	0	0	0	0	1	0	0	0	自	1,800	30,295	27,000	24,000	0	3,000	83	88.9	88.9	
	引の田組合	公営	S 30 4	140	97	97	130	130	定		2,000		2,000	50	106	0	0	0	0	0	0	1	0	0	0	自	1,200	18,000	10,200	8,000	0	2,200	80	78.4	78.4	
大月市	真木	公営	S 54 2	3,000	1,566	1,566	789	789	経	20	2,160	32	2,224	185	106	0	0	0	0	0	0	0	0	1	0	自	19,387	278,840	264,898	218,810	0	46,088	831	82.6	88.3	
	間明野桑西	公営	S 54 11	440	244	244	170	170	経	20	2,160	54	2,224	185	107	0	0	0	0	0	0	0	1	0	0	自	8,796	59,534	56,557	31,614	0	24,943	245	55.9	62.0	
	上和田	公営	S 38 11	600	104	104	90	90	定		500		500		0	0	0	0	0	0	0	1	0	0	0	自	760	11,911	11,315	8,486	0	2,829	47	75.0	80.0	
	幡野	公営	S 32 2	320	97	97	48	48	定		1,250		1,250		0	0	0	0	0	0	0	1	0	0	0	自	1,503	11,142	10,585	7,939	0	2,646	44	75.0	80.0	
	小篠	公営	S 37 11	820	177	177	123	123	定		1,000		1,000		0	0	0	0	0	0	0	0	1	0	0	自	2,313	20,363	19,345	14,509	0	4,836	80	75.0	80.0	
	宮谷	公営	S 43 10	680	553	553	277	277	定		1,250		1,250		0	0	0	0	0	0	0	0	1	0	0	自	5,175	63,779	60,590	45,443	0	15,147	249	75.0	80.0	
	中野	公営	S 36 12	175	88	88	26	26	定		1,500		1,500		0	0	0	0	0	0	0	1	0	0	0	自	1,595	9,989	9,490	7,118	0	2,372	39	75.0	80.0	
	立野	公営	S 53 3	170	115	115	34	34	定		1,250		1,250		0	0	0	0	0	0	0	1	0	0	0	自	1,223	13,447	12,775	9,581	0	3,194	53	75.0	80.0	
	塩瀬	公営	H 10 3	240	144	144	125	125	経	20	1,944	75	2,008	185	130	0	0	0	0	0	0	0	1	0	0	自	3,213	17,919	17,023	16,924	0	99	63	99.4	99.7	
	小沢	公営	S 58 11	280	158	158	107	107	単	20	1,000	15	1,000		0	0	0	0	0	0	0	0	1	0	0	自	1,079	18,058	17,155	12,866	0	4,289	71	75.0	80.0	
	賑岡西部	公営	H 19 3	347	305	305	108	108	経	20	2,160	85	2,224	185	133	0	0	0	0	0	0	0	1	0	0	自	7,374	42,545	40,418	30,582	0	9,836	139	75.7	79.1	
	藤沢	公営	S 26 8	600	249	249	90	90	定		700		700		0	0	0	1	0	0	0	1	0	0	0	自	3,654	28,816	27,375	20,531	0	6,844	113	75.0	80.0	

3 水道の種類別現況（簡易水道事業）

市町村名	水道事業名	経営主体種別	認可年月	計画給水人口 (人)	給水区域人口 (人)	現在給水人口 (人)	計 画		水 道 料 金					経営状況		原水の種類（箇所数）					浄水方法（箇所数）				配水方式 (2)	総管路延長 (m)	実 績												
							1日最大 取水量 (m³/日)	1日最大 給水量 (m³/日)	料金体系 (1)	基本水量 (m)	基本料金 (円)	超過料金 (円)	10m³ 当り 使用料 (円)	給水原価 (円)	供給単価 (円)	地表水 表流水	地下水			その他		消毒のみ	急速ろ過	緩速ろ過			膜ろ過等	年間 取水量 (m³/年)	年間 給水量 (m³/年)	有収水量		無収水量 (m³/年)	1日最大 給水量 (m³/日)	有収率 (%)	有効率 (%)				
																	伏流水	浅井戸	深井戸	湧水等	浄水受									生活用 (m³/年)	その他 (m³/年)								
大月市	立河原	公営	S	30	3	200	74	74	33	33	定		1,550		1,550		0	0	0	0	0	0	0	0	0	1	0	0	0	自	954	8,453	8,030	6,023	0	2,007	33	75.0	80.0
	初狩東部	公営	H	13	5	1,530	1,019	1,019	760	760	経	20	2,160	86	2,224	185	141	0	0	0	1	0	0	0	0	1	0	0	0	自	19,174	277,928	264,032	142,222	0	121,810	927	53.9	58.7
	神戸	公営	S	26	3	500	155	155	75	75	定		300		300		0	0	0	0	0	0	0	0	1	0	0	0	自	2,421	18,058	17,155	12,866	0	4,289	71	75.0	80.0	
	側子	公営	S	27	11	1,000	345	345	150	150	単	0	300	20	500		0	0	0	0	0	0	0	0	0	0	1	0	0	自	5,400	39,958	37,960	28,470	0	9,490	156	75.0	80.0
	笹子東部	公営	H	17	7	713	562	562	214	214	経	20	2,160	86	2,224	185	139	0	0	0	2	0	0	0	0	1	0	0	0	自	5,305	83,635	79,453	63,570	0	15,883	316	80.0	85.0
	笹子西部	公営	H	19	4	600	452	452	300	300	経	20	2,160	86	2,224	185	140	0	0	0	0	0	0	0	0	0	2	0	0	自	12,651	67,548	64,171	58,396	0	5,775	298	91.0	92.6
上野原市	犬目	公営	H	17	2	370	160	160	62	56	定		2,000		2,000		0	0	0	0	0	0	0	0	1	0	0	0	自	3,200	12,300	10,402	9,897	320	185	35	98.2	99.3	
	野田尻	公営	H	17	2	150	112	112	26	23	経	10	1,500	40	1,500		0	0	0	0	0	0	0	0	1	0	0	0	自	2,350	8,972	8,486	8,060	281	145	34	98.3	99.6	
	棚頭	公営	H	17	2	175	96	96	130	115	経	20	1,500	100	1,500	0	0	0	0	0	0	0	0	0	0	1	0	0	併	4,346	15,179	14,040	13,704	76	260	44	98.1	99.5	
	千足上	公営	H	17	2	101	24	24	23	20	定		1,000		1,000		0	0	0	0	0	0	0	0	0	1	0	0	自	2,510	4,407	4,073	3,964	35	74	31	98.2	99.4	
	千足下	公営	H	17	2	101	25	25	20	17	定		1,000		1,000	0	0	0	0	0	0	0	0	0	1	0	0	0	自	750	5,182	4,794	4,669	42	83	14	98.3	99.4	
	田野入	公営	H	17	2	160	130	130	176	160	経	10	650	50	650	0	0	0	0	0	0	0	0	0	0	0	0	0	自	3,152	22,363	20,676	20,310	107	259	55	98.7	99.7	
	用竹	公営	H	17	2	250	126	126	42	38	経	10	1,170	40	1,170	0	0	0	0	0	0	0	0	0	0	1	0	0	自	1,450	16,013	12,090	11,664	162	264	39	97.8	99.1	
	大垣外	公営	H	17	2	230	99	99	167	135	経	40	3,000	100	3,000	0	0	0	0	0	0	0	0	0	0	0	0	1	自	3,438	26,819	24,161	23,699	94	368	75	98.5	99.9	
	芦瀬	公営	H	17	2	140	30	30	24	21	定		666		666		0	0	0	0	0	0	0	0	1	0	0	0	0	1,137	5,442	5,126	5,058	17	51	16	99.0	99.6	
	井戸黒田	公営	H	17	2	235	164	164	88	80	経	30	1,000	40	1,000		0	0	0	0	0	0	0	0	0	1	0	0	自	2,125	19,663	17,561	17,098	145	318	59	98.2	99.7	
	尾統	公営	H	17	2	133	83	83	130	100	経	40	4,500	100	4,500	0	0	0	0	0	0	0	0	0	0	0	0	1	自	2,103	10,306	9,514	9,218	113	183	60	98.1	99.1	
	西原原	公営	H	17	2	230	89	89	65	35	定		1,000		1,000		0	0	1	0	0	0	0	0	1	0	0	0	自	770	13,449	13,149	12,741	174	234	61	98.2	99.0	
	下城河原	公営	H	17	2	250	62	62	119	100	定		833		833		0	0	0	0	0	0	0	0	0	1	0	0	自	623	12,638	10,652	10,425	48	179	33	98.3	99.2	
	仲間川	公営	H	17	2	2,500	1,636	1,636	1,170	1,096	経	10	1,134	129	1,134	179	109	0	0	0	0	0	0	0	0	0	0	1	0	併	25,341	263,920	260,607	158,618	0	101,989	1,003	60.9	61.6
	秋山東部	公営	H	17	2	750	396	396	161	121	経	20	1,296	64	1,296	153	110	0	0	0	0	0	0	0	0	0	1	0	0	自	5,582	92,770	77,272	61,032	0	16,240	260	79.0	83.8
	秋山中部	公営	H	17	2	1,030	735	735	231	184	経	20	1,296	64	1,296	153	110	0	0	0	0	0	0	0	0	1	0	0	自	21,303	116,648	95,927	62,337	0	33,590	292	65.0	69.4	
	秋山西部	公営	H	17	2	690	495	495	206	143	経	20	1,296	64	1,296	153	110	0	0	0	0	0	0	0	0	1	0	0	自	8,253	52,921	56,796	51,662	0	5,134	163	91.0	95.9	
秋山安寺沢	公営	H	17	2	130	62	62	485	63	経	20	1,296	64	1,296	153	110	0	0	0	0	0	0	0	0	0	1	0	自	2,952	5,894	5,567	4,677	0	890	13	84.0	88.7		
道志村	白井平	公営	S	46	9	260	195	165	39	39	経	10	432	30	540	352	47	1	0	0	0	0	0	1	0	0	0	自	2,388	31,197	22,777	22,777	0	6	120	100.0	100.0		
	板橋・善之木	公営	S	51	4	380	285	243	67	67	経	10	432	30	540	352	71	2	0	0	0	0	0	1	0	0	0	自	6,668	13,451	13,451	11,206	0	2,245	120	83.3	83.3		
	神地・川原畑	公営	H	19	4	660	560	536	1,150	268	経	10	432	30	540	352	71	2	0	0	0	0	0	1	0	0	1	併	10,270	50,475	28,378	26,010	0	2,368	120	91.7	91.7		
	長幡	公営	H	25	9	550	525	437	471	424	経	10	432	30	540	352	51	1	0	0	2	0	0	1	2	0	0	自	8,044	61,443	57,556	50,688	0	6,868	424	88.1	88.1		
	久保・月夜野	公営	H	10	3	250	162	162	650	125	経	10	432	30	540	352	78	0	0	0	0	0	0	0	0	0	0	1	自	9,121	10,904	9,360	8,277	0	1,083	120	88.4	88.5	
西桂町	西桂	公営	H	18	3	4,980	4,446	4,407	3,660	3,660	単	20	648	64	734	79	71	0	0	1	2	0	0	1	0	0	0	自	37,719	787,922	785,660	476,194	65,917	243,549	2,957	69.0	78.3		
忍野村	平山	公営	H	16	9	360	274	198	260	260	経	20	1,080	64	540	129	73	0	0	0	2	0	0	1	0	0	0	自	7,224	32,873	31,836	30,615	0	1,221	147	96.2	96.2		
山中湖村	山中	公営	H	8	6	4,150	3,625	3,388	5,341	4,937	経	10	421	59	496	103	57	0	0	0	0	0	0	0	0	0	0	自	18,467	950,355	950,355	853,520	8,621	88,214	3,569	90.7	100.0		

3 水道の種類別現況（簡易水道事業）

市町村名	水道事業名	経営主体種別	認可年月	計画給水人口 (人)	給水区域人口 (人)	現在給水人口 (人)	計 画		水 道 料 金					経営状況		原水の種類（箇所数）					浄水方法（箇所数）				配水方式 (2)	総管路延長 (m)	実 績												
							1日最大 取水量 (m³/日)	1日最大 給水量 (m³/日)	料金体系 (1)	基本水量 (m)	基本料金 (円)	超過料金 (円)	10m³ 当り使用料 (円)	給水原価 (円)	供給単価 (円)	地表水 表流水	地下水			その他 湧水等	消毒のみ	急速ろ過	緩速ろ過	膜ろ過等			年間 取水量 (m³/年)	年間 給水量 (m³/年)	有収水量		無収水量 (m³/年)	1日最大 給水量 (m³/日)	有収率 (%)	有効率 (%)					
																	生活用 (m³/年)	その他 (m³/年)	無効水量 (m³/年)																				
山中湖村	平野	公営	H 8 8	1,540	1,373	1,296	6,400	5,278	経	10	421	59	496	103	113	0	0	0	0	0	0	0	0	0	0	0	0	0	0	自	21,742	255,391	234,537	208,516	2,316	23,705	2,302	89.9	100.0
	芙蓉台簡易水道	民営	S 57 12	3,849	50	50	760	578	単	10	1,207	120	1,454	720	729	0	0	0	0	0	0	0	0	1	0	0	0	併	14,800	16,800	16,800	15,480	0	1,320	120	92.1	100.0		
	富士急旭日丘	民営	S 41 3	925	165	165	8,200	6,000	用	20	1,405	136	1,522		299	0	0	0	0	0	0	0	2	0	0	0	併	93,857	214,546	214,159	208,653	0	5,506	755	97.4	100.0			
鳴沢村	鳴沢村簡易水道事	公営	H 14 6	3,000	2,812	2,812	3,600	3,600	用	10	248	32	378	47	62	0	0	0	5	0	0	0	3	0	0	0	自	51,263	941,781	875,856	345,410	399,068	131,378	2,704	85.0	98.5			
富士河口湖町	河口湖	公営	H 27 3	4,246	4,235	4,135	4,253	4,253	経	20	540	43	540	27		4	0	0	7	0	0	0	7	0	0	0	自	49,757	1,220,296	989,029	700,241	0	288,788	4,069	70.8	82.5			
	西浜	公営	H 15 11	800	442	405	872	872	経	20	432	43	432	66	61	0	0	0	2	0	0	0	2	0	0	0	併	11,963	118,472	118,472	64,822	0	53,650	797	54.7	72.8			
	西湖	公営	H 15 11	450	209	156	438	438	経	20	432	43	432	66	56	0	0	0	2	0	0	0	1	0	0	0	自	4,750	77,690	77,690	57,816	0	19,874	394	74.4	84.7			
	根場	公営	H 15 11	200	127	127	370	370	経	20	432	43	432	66	25	0	0	0	2	0	0	0	1	0	0	0	併	5,109	82,921	82,921	44,555	0	38,366	354	53.7	72.2			
	大嵐	公営	H 15 11	550	470	470	325	325	経	20	432	43	432	66	81	0	0	0	2	0	0	0	1	0	0	0	併	8,478	60,637	60,637	51,997	0	8,640	200	85.8	91.5			
	精進居村	公営	H 18 3	150	86	86	184	184	経	20	1,080	86	1,080	102	150	0	0	0	1	0	0	0	1	0	0	0	自	3,296	40,469	31,567	17,896	0	13,671	184	56.7	74.0			
	青木ヶ原	公営	H 18 3	500	169	169	148	148	経	20	1,080	86	1,080	102	288	0	0	0	1	0	0	0	1	0	0	0	自	2,867	69,055	54,366	18,262	0	36,104	246	33.6	60.2			
	本栖	公営	H 18 3	390	139	139	497	497	経	20	1,080	86	1,080	102	158	0	0	0	1	0	0	0	1	0	0	0	自	4,889	63,966	50,642	27,371	0	23,271	575	54.0	72.4			
	富士ヶ嶺	公営	H 18 3	1,500	659	571	1,354	1,354	経	20	1,080	86	1,080	102	75	0	0	0	3	0	0	0	2	0	0	0	自	80,810	273,830	273,830	236,876	0	36,954	944	86.5	91.9			
小菅村	中央	公営	H 10 3	860	532	532	530	530	単	0	550	0	550	252	147	0	0	30	1	0	0	1	0	0	0	自	10,148	87,940	19,860	7,560	7,600	4,700	530	76.3	100.0				
	余沢	公営	S 40 8	180	57	57	150	27	単	0	550	0	550	252	26	0	0	0	0	0	0	0	0	0	1	0	自	780	11,500	11,500	11,500	0	0	40	100.0	100.0			
	小永田	公営	S 53 6	210	75	75	290	61	単	0	550	0	550	252	22	0	0	0	0	0	0	0	1	0	0	自	913	15,580	15,580	14,630	0	950	58	93.9	100.0				
	長作	公営	S 52 4	145	52	52	214	31	単	4	550	0	550	252	22	0	0	0	0	0	0	0	0	1	0	0	自	913	11,000	11,000	10,300	0	700	58	93.6	100.0			
丹波山村	丹波山	公営	H 2 7	910	479	479	898	880	単	10	330	30	330	86	11	0	0	0	0	0	0	0	0	1	0	0	自	6,137	257,695	257,695	180,387	0	77,308	914	70.0	100.0			
	保之瀬	公営	S 30 3	130	51	51	20	17	単	10	330	30	330	86	33	0	0	0	0	0	0	0	1	0	0	0	自	690	6,200	6,000	5,378	0	622	17	89.6	100.0			
	鴨沢	公営	H 5 11	159	67	67	104	99	単	10	330	30	330	86	9	0	0	0	0	0	0	0	0	1	0	0	自	6,137	23,063	23,063	22,372	0	691	82	97.0	100.0			
富士・東部保健所 計		81箇所		71,402	47,631	46,740	65,375	56,665								14	1	32	53	0	1	67	23	5	4		817,203	10,323,203	9,021,477	6,732,258	485,136	1,804,089	36,987	80.0	87.4				
合 計		239箇所		210,122	153,663	150,391	161,313	136,279								83	26	41	150	1	38	246	49	15	16		2,862,159	33,183,388	30,640,716	18,262,415	2,805,639	9,572,668	106,573	68.8	74.6				

( 1 )料金体系凡例 用:用途別体系、径:口径別体系、単:単一制、定:定額制

( 2 )配水方式凡例 自:自然流下式、加:ポンプ加圧式、併:自然流下とポンプ加圧式を併用



4 水道の種類別現況  
(専用水道)

管轄保健所	所在市町村	設置者名	所在地	確認年月日	竣工年月	所在地を給水区域とする水道事業	確認時給水量(人)	現在給水量(人)	施設能力(m <sup>3</sup> )	職員数	原水の種別	浄水方法	施設の専用兼用の別
中北	甲府市	JR東京西駅ビル開発(株) 甲府ステーション専用水道	甲府市丸の内1-1-8	H14.12.27	H15.2	甲府市上水道	45,615	0	230	1	自己水源浄水受水併用	除鉄、除マンガン、膜ろ過等	浄水を事業用、飲用に併用
		(株)山交 山交ビル	甲府市丸の内1-3-3	H16.2.23	H1.10	甲府市上水道	550	0	220	4	自己水源浄水受水併用	除鉄、除マンガン、膜ろ過等	浄水を事業用、飲用に併用
		国際興業管理(株) 甲府富士屋ホテル	甲府市湯村3-2-30	H16.10.19	H16.10	甲府市上水道	824	0	377	2	自己水源浄水受水併用	除マンガン、膜ろ過等	浄水を事業用、飲用に併用
		独立行政法人 国立病院機構甲府病院	甲府市天神町11-35	H18.11.24	H19.1	甲府市上水道	1,210	0	340	1	自己水源浄水受水併用	活性炭、膜ろ過等	浄水を事業用、飲用に併用
		山梨県食品工業団地協同組合	甲府市下曾根町3440-3	H19.6.27	H10.1	甲府市上水道	0	0	1,700	2	自己水源浄水受水併用	急速ろ過	浄水を事業用、飲用に併用
		社会福祉法人 和人会 トリアス	甲府市国玉町951-1	H23.11.24	H23.11	甲府市上水道	202	0	66	1	自己水源浄水受水併用	膜ろ過	浄水を事業用、飲用に併用
		地方独立行政法人 山梨県立病院機構 山梨県立中央病院	甲府市富士見1丁目1-1	H23.5.31	H23.5	甲府市上水道	2,500	0	600	5	自己水源浄水受水併用	除鉄、除マンガン、膜ろ過等	浄水を事業用、飲用に併用
	独立行政法人 地域医療推進機構 山梨病院	甲府市朝日3丁目11-16	H25.9.5	H25.10	甲府市上水道	1,080	0	112	3	自己水源浄水受水併用	除鉄、除マンガン、膜ろ過等	浄水を事業用、飲用に併用	
	甲斐市	学校法人 日本航空学園	甲斐市宇津谷445	S57.2.26	S57.2	甲斐市上水道	1,060	340	398	1	自己水源のみ	簡易ろ過	浄水を飲用等のみ
	中央市	国立大学法人 山梨大学医学部	中央市下河東1110	H27.3.31	H25.4	甲府市上水道	0	0	1,200	7	自己水源浄水受水併用	膜ろ過等	浄水を事業用、飲用に併用
(株)シャトレーゼ シャトレーゼ豊富工場		中央市高部1111-1	H27.3.31	H25.2	中央市簡易水道	0	0	630	5	自己水源浄水受水併用	膜ろ過	浄水を事業用、飲用に併用	
昭和町	(株)イトーヨーカ堂 イトーヨーカ堂甲府昭和店	昭和町西条13-1	H15.12.26	H12.2	甲府市上水道	6,823	0	138	1	自己水源浄水受水併用	除マンガン、膜ろ過等	浄水を事業用、飲用に併用	
峡東	南アルプス市	巨摩共立病院 院長 深沢 真吾	山梨県南アルプス市桃園340	H28.7.28	H18.11.1	南アルプス市水道	350	461	221	272	自己水源浄水受水併用	消毒のみ	原水を事業用、飲用に併用
中北 峡北支所	韮崎市	医療法人 韮崎東ヶ丘病院	韮崎市穂坂町宮久保1216	S57.1.25	S54.12	韮崎市上水道	10	10	35	1	自己水源のみ	消毒のみ	浄水を飲用等のみ
		地方独立行政法人 山梨県立病院機構 山梨県立北病院	韮崎市旭町上條北割3314-3	H24.4.25	H24.5	韮崎市上水道	0	0	140	1	自己水源のみ	急速ろ過、膜ろ過	浄水を飲用等のみ
		社会福祉法人 信和会 穴山の社	韮崎市穴山町5390	H26.9.20	H26.9	韮崎市上水道	110	106	42	49	自己水源のみ	消毒のみ	浄水を飲用等のみ
		医療法人 恵信韮崎会 恵信韮崎相互病院	韮崎市本町1-16-2	H26.7.7	H26.7	韮崎市上水道	0	0	36	1	自己水源のみ	消毒のみ	浄水を飲用等のみ
	北杜市	財団法人 キーブ協会	北杜市高根町清里3545	S31.7.1	S33.5		125	100	500	2	自己水源のみ	消毒のみ	浄水を飲用等のみ
		サントリーブロダクツ(株)	北杜市白州町鳥原2913-1	S57.9.6	S57.7	菅原簡易水道	0	0	560.0	2	自己水源のみ	消毒のみ	浄水を飲用等のみ

4 水道の種類別現況  
(専用水道)

管轄保健所	所在市町村	設置者名	所在地	確認年月日	竣工年月	所在地を給水区域とする水道事業	確認時給水量(人)	現在給水量(人)	施設能力(m <sup>3</sup> )	職員数	原水の種別	浄水方法	施設の専用兼用の別	
		(株) スパティオ小淵沢	北杜市小淵沢町2968-1	H20.1.11	H8.3	北杜市西地区簡易水道	0	0	1,903	3	自己水源のみ	消毒のみ	浄水を飲用等のみ	
峡東	笛吹市	社会福祉法人 美咲園 特別養護老人ホーム 小山荘	笛吹市八代町北760	S58.2.1	S52.3	笛吹市上水道	120	160	80	80	自己水源浄水受水併用	脱硝酸、消毒	浄水を飲用等のみ	
峡南	身延町	(株) 下部ホテル	身延町上之平1900	H14.10.7	S57.10	湯町簡易水道	5	5	220	104	自己水源のみ	消毒のみ	浄水を飲用等のみ	
富士東部	富士吉田市	ハイランドリゾート(株) ハイランドリゾートホテル&スパ	富士吉田市新西原5-6-1	H16.4.2	S61.6.1	富士吉田市上水道	0	0	800	5	自己水源のみ	消毒のみ	浄水を飲用等のみ	
		(株) 富士急ハイランド 富士急ハイランド	富士吉田市新西原5-6-1	S16.3.22	S36.12	富士吉田市上水道	0	0	3,300	6	自己水源のみ	消毒のみ	浄水を飲用等のみ	
	上野原市	社会福祉法人 緑水会 特別養護老人ホーム 桜荘	山梨県上野原市大野2541	H23.9.5	S52.4.1	上野原市簡易水道	185	185	36	2	自己水源のみ	消毒のみ	浄水を飲用等のみ	
	忍野村	陸上自衛隊北富士駐屯地	忍野村忍草3093	S35.10.25	S35.10.1						2	自己水源のみ	消毒のみ	浄水を事業用、飲用に併用
		社会福祉法人 聖ヨハネ会 富士聖ヨハネ学園	忍野村忍草2748	S48.2.27	S48.8	富士吉田市上水道	150	150	249	3	自己水源浄水受水併用	消毒のみ	浄水を飲用等のみ	
		ファナック(株)	忍野村忍草3580	S63.4.1	S63.4	忍野村上水道	5120	1967	4608	8	自己水源のみ	消毒のみ	浄水を飲用等のみ	
	山中湖村	森トラスト・ホテルズ&リゾート(株) ホテルラフォーレ山中湖	山中湖村平野1256-1	H14.10.1	H6.2			0	0	280	2	自己水源のみ	消毒のみ	浄水を飲用等のみ
		大和ハウス工業(株) レイク山中平野台	山中湖村平野1250-2他	H25.12.4	S49.10.1			0	9	218	1	自己水源のみ	消毒のみ	浄水を飲用等のみ
		リゾートトラスト(株) エクシブ山中湖	山中湖村平野字柳原562-12	H16.2.4	H5.7			0	0	1,176	8	自己水源のみ	消毒のみ	浄水を飲用等のみ
		リゾートトラスト(株) エクシブ山中湖社員寮	山中湖村平野字柳原568-20	H16.3.19	H5.7			201	65	74	10	自己水源のみ	消毒のみ	浄水を飲用等のみ
		ハイランドリゾート(株) ホテルマウント富士	山中湖村山中1360-83	H26.3.17	H26.3.28			0	0	290	6	自己水源のみ	消毒のみ	浄水を飲用等のみ
	鳴沢村	富士観光開発(株) 富士桜高原別荘地	鳴沢村8545-7	S43.1.4	S43.1			100	100	4,500	2	自己水源のみ	消毒のみ	浄水を飲用等のみ
	富士河口湖町	富士ドクタービレッジ管理(株) ドクタービレッジ	富士河口湖町富士ヶ嶺12-602	S57.7.17	S57.12			136	92	1,200	10	自己水源のみ	消毒のみ	浄水を飲用等のみ
計	35施設	合計					66,476	3,750						
		内訳	自己水源のみ				7,052	2,979	26,479	613				
			その他				59,424	771						

## 5 簡易専用水道保健所別箇所数

(平成29年3月31日現在)

保健所名等	施設数	内 訳
中北保健所	34	昭和町 : 34
峡南保健所	55	市川三郷町 : 26      身延町 : 29
富士・東部 保健所	70	山中湖村 : 6      鳴沢村 : 7      富士河口湖 町 : 57
小 計	159	
甲 府 市	505	(権限移譲分)
甲 斐 市	99	(権限移譲分)
中 央 市	15	(権限移譲分)
韮 崎 市	50	(権限移譲分)
南アルプス市	80	(権限移譲分)
北 杜 市	130	(権限移譲分)
山 梨 市	26	(権限移譲分)
笛 吹 市	85	(権限移譲分)
甲 州 市	47	(権限移譲分)
早 川 町	0	(権限移譲分)
富 士 川 町	31	(権限移譲分)
富 士 吉 田 市	79	(権限移譲分)
都 留 市	71	(権限移譲分)
大 月 市	41	(権限移譲分)
上 野 原 市	30	(権限移譲分)
道 志 村	4	(権限移譲分)
西 桂 町	6	(権限移譲分)
忍 野 村	5	(権限移譲分)
小 菅 村	0	(権限移譲分)
丹 波 山 村	3	(権限移譲分)
合 計	1,466	

# 水 源 の 現 況

1 水源の現況（水源の種類別箇所数・取水量集計表）

水道の種類	事業主体等	水 源 別 箇 所 数 ( 箇 所 )							計
		地 表 水		地 下 水			そ の 他		
		ダム水	表流水	伏流水	浅井戸	深井戸	浄水受水	湧 水	
用水供給	峡北地域広域(企)	2	0	0	0	0	0	0	2
	峡東地域広域(企)	1	0	0	0	0	0	0	1
	<b>用水供給 計</b>	<b>3</b>	<b>0</b>	<b>0</b>	<b>0</b>	<b>0</b>	<b>0</b>	<b>0</b>	<b>3</b>
上水道	甲府市	1	0	0	0	28	0	0	29
	甲斐市	0	0	0	0	23	2	0	25
	中央市	0	0	0	0	6	0	0	6
	韮崎市	0	0	0	4	10	4	2	20
	南アルプス市	0	2	1	2	21	0	3	29
	山梨市	0	0	0	0	14	4	0	18
	笛吹市	2	2	0	0	31	4	2	41
	甲州市	1	1	0	0	7	1	0	10
	市川三郷町	0	0	0	0	4	0	0	4
	富士川町	0	0	0	0	10	0	0	10
	富士吉田市	0	0	0	1	20	0	2	23
	都留市	0	0	0	0	3	0	2	5
	忍野村	0	0	0	0	3	0	0	3
	富士河口湖町	0	0	0	0	19	0	0	19
	東部地域広域(企)	1	1	1	1	0	0	0	4
<b>上水道 計</b>	<b>5</b>	<b>6</b>	<b>2</b>	<b>8</b>	<b>199</b>	<b>15</b>	<b>11</b>	<b>246</b>	
簡易水道	甲府市	0	0	0	0	2	0	4	6
	甲斐市	0	1	0	0	2	0	0	3
	中央市	0	0	0	0	8	0	0	8
	韮崎市	0	0	5	0	0	0	3	8
	南アルプス市	0	0	0	1	0	0	1	2
	北杜市	0	4	4	1	47	34	25	115
	山梨市	0	0	2	0	0	2	12	16
	笛吹市	0	1	0	0	2	0	10	13
	甲州市	1	4	0	0	2	5	6	18
	市川三郷町	0	0	1	0	11	0	7	19
	早川町	0	8	2	1	0	0	6	17
	身延町	0	13	3	3	16	1	2	38
	南部町	0	7	1	4	6	0	0	18
	富士川町	0	2	3	0	6	0	1	12
	都留市	0	0	0	0	14	3	12	29
	大月市	0	13	0	1	2	0	4	20
	上野原市	0	17	1	0	0	0	2	20
	道志村	0	3	0	0	2	0	4	9
	西桂町	0	0	0	1	1	0	0	2
	忍野村	0	0	0	0	2	0	0	2
	山中湖村	0	0	0	0	9	0	0	9
鳴沢村	0	0	0	0	5	0	0	5	
富士河口湖町	0	0	0	0	17	0	6	23	
小菅村	0	5	0	0	1	0	0	6	
丹波山村	0	3	0	0	0	0	0	3	
<b>簡易水道 計</b>	<b>1</b>	<b>81</b>	<b>22</b>	<b>12</b>	<b>155</b>	<b>45</b>	<b>105</b>	<b>421</b>	
<b>総 計</b>	<b>9</b>	<b>87</b>	<b>24</b>	<b>20</b>	<b>354</b>	<b>60</b>	<b>116</b>	<b>670</b>	

浄水受水については、複数の事業がひとつの受水池を水源としている場合、事業数をカウントした。

例：5簡易水道事業が1受水池を水源としている場合 = 5箇所として集計

1 水源の現況（水源の種類別箇所数・取水量集計表）

水道の種類	事業主体等	水 源 別 取 水 量 (m <sup>3</sup> /年)							計
		地 表 水		地 下 水			そ の 他		
		ダム水	表流水	伏流水	浅井戸	深井戸	浄水受水	湧 水	
用水供給	峡北地域広域(企)	8,139,462	0	0	0	0	0	0	8,139,462
	峡東地域広域(企)	6,585,149	0	0	0	0	0	0	6,585,149
	<b>用水供給 計</b>	<b>14,724,611</b>	<b>0</b>	<b>0</b>	<b>0</b>	<b>0</b>	<b>0</b>	<b>0</b>	<b>14,724,611</b>
上水道	甲 府 市	27,872,242	0	0	0	8,713,543	0	0	36,585,785
	甲 斐 市		0	0	0	6,516,564	346,940	0	6,863,504
	中 央 市	0	0	0	0	2,180,993	0	0	2,180,993
	韮 崎 市	0	0	0	471,265	1,099,633	2,840,447	887,993	5,299,338
	南アルプス市	0	3,570,724	473,109	976,910	4,829,350	0	577,991	10,428,084
	山 梨 市	0	0	0	0	3,108,417	1,489,603	0	4,598,020
	笛 吹 市	1,867,569	685,067	0	0	4,977,101	2,429,650	488,147	10,447,534
	甲 州 市	1,265,820	616,850	0	0	1,054,485	839,135	0	3,776,290
	市川三郷町	0	0	0	0	1,571,996	0	0	1,571,996
	富士川町	0	0	0	0	1,751,265	0	0	1,751,265
	富士吉田市	0	0	0	462,258	5,015,721	0	3,002,049	8,480,028
	都 留 市	0	0	0	0	1,595,707	0	2,048,640	3,644,347
	忍 野 村	0	0	0	0	756,381	0	0	756,381
	富士河口湖町	0	0	0	0	7,711,200	0	0	7,711,200
	東部地域広域(企)	2,789,698	1,643,420	1,729,971	82,942	0	0	0	6,246,031
<b>上水道 計</b>	<b>33,795,329</b>	<b>6,516,061</b>	<b>2,203,080</b>	<b>1,993,375</b>	<b>50,882,356</b>	<b>7,945,775</b>	<b>7,004,820</b>	<b>110,340,796</b>	
簡易水道	甲 府 市	0	0	0	0	4,420	0	321,087	325,507
	甲 斐 市	0	25,062	0	0	138,415	0	0	163,477
	中 央 市	0	0	0	0	1,002,598	0	0	1,002,598
	韮 崎 市	0	0	291,993	0	0	0	116,756	408,749
	南アルプス市	0	0	0	0	0	0	43,854	43,854
	北 杜 市	0	69,075	512,220	1,388	2,900,326	4,946,596	2,818,926	11,248,531
	山 梨 市	0	0	26,588	0	0	564,523	414,793	1,005,904
	笛 吹 市	0	17,526	0	0	20,773	0	275,748	314,047
	甲 州 市	171,004	129,467	0	0	17,080	1,214,897	117,917	1,650,365
	市川三郷町	0	0	233,143	0	907,098	0	12,731	1,152,972
	早 川 町	0	56,557	8,358	9,125	0	0	31,974	106,014
	身 延 町	0	657,664	523,227	80,885	1,283,542	6,539	11,346	2,563,203
	南 部 町	0	438,896	381,425	288,679	573,183	0	0	1,682,183
	富士川町	0	55,136	41,868	0	539,139	0	7,000	643,143
	都 留 市	0	0	0	0	2,122,840	237,293	645,677	3,005,810
	大 月 市	0	601,565	0	28,816	361,563	0	79,979	1,071,923
	上 野 原 市	0	670,165	13,449	0	0	0	21,272	704,886
	道 志 村	0	54,051	0	0	32,844	0	63,541	150,436
	西 桂 町	0	0	0	202,249	585,673	0	0	787,922
	忍 野 村	0	0	0	0	34,307	0	0	34,307
	山 中 湖 村	0	0	0	0	1,456,013	0	0	1,456,013
	鳴 沢 村	0	0	0	0	941,782	0	0	941,782
	富士河口湖町	0	0	0	0	1,932,738	0	751,936	2,684,674
小 菅 村	0	116,400	0	0	9,620	0	0	126,020	
丹 波 山 村	0	301,540	0	0	0	0	0	301,540	
<b>簡易水道 計</b>	<b>171,004</b>	<b>3,193,104</b>	<b>2,032,271</b>	<b>611,142</b>	<b>14,863,954</b>	<b>6,969,848</b>	<b>5,734,537</b>	<b>33,575,860</b>	
<b>総 計</b>	<b>48,690,944</b>	<b>9,709,165</b>	<b>4,235,351</b>	<b>2,604,517</b>	<b>65,746,310</b>	<b>14,915,623</b>	<b>12,739,357</b>	<b>158,641,267</b>	

1 水源の現況（水源の種類別箇所数・取水量集計表）（専用水道）

管轄保健所	所在市町村	設置者（施設名）	設置場所	水源名	水源の種別	年間取水量		年間給水量	
						(m <sup>3</sup> /年)	(m <sup>3</sup> /年)	(m <sup>3</sup> /年)	(m <sup>3</sup> /年)
中北	甲府市	JR東京西駅ビル開発（株）甲府ステーション専用水道	甲府市丸の内1-1-8	市水道	受		1,827	59,545	
				井戸1	深	104m	57,718		
		(株)山交 山交ビル	甲府市丸の内1-3-3	市水道	受		2,538	28,115	
				井戸	深	75m	25,577		
		国際興業管理（株）甲府富士屋ホテル	甲府市湯村3-2-30	市水道	受		45,892	79,019	
				井戸	深	35m	33,127		
				井戸	深	35m			
		独立行政法人 国立病院機構甲府病院	甲府市天神町11-35	市水道	受		571	63,739	
				井戸	深	124m	63,168		
		山梨県食品工業団地協同組合	甲府市下曾根町3440-3	市水道	受		9,910	342,081	
				市水道	受		33,712		
				井戸	深	104m	254,943		
				井戸	深	64m	44,997		
		社会福祉法人 和人会 トリアス	甲府市国玉町951-1	市水道	受		3,476	17,217	
	井戸			深	49m	36,401			
	地方独立行政法人 山梨県立病院機構山梨県立中央病院	甲府市富士見1丁目1-1	市水道	受		84,595	159,334		
			井戸	深	122m	74,739			
	独立行政法人 地域医療推進機構山梨病院	甲府市朝日3丁目11-16	市水道	受		407	20,204		
			井戸	深	120m	19,797			
	甲斐市	学校法人 日本航空学園	甲斐市宇津谷 445	1号井	深	150m	50,000	50,000	
中央市	国立大学法人 山梨大学医学部	中央市下河東1110	市水道	受		0	0		
			1号井戸	深	210m	61,764	61,764		
			2号井戸	深	210m	10,814	10,814		
			3号井戸	深	217m	229,214	229,214		
			4号井戸	深	250m	1,613	1,613		
	(株)シャトレーゼ シャトレーゼ豊富工場	中央市高部1111-1	1号井戸	深	101m	386,515	189,995		
			2号井戸	深	55m				
			3号井戸	深	130m				
			市水道	受		296,510	296,510		
			市水道	受		1,622	1,622		
昭和町	(株)イトーヨーカ堂 イトーヨーカ堂甲府昭和店	昭和町西条13-1	井戸	深	90m	61,406	47,023		
中北支所	南アルプス市	巨摩共立病院 院長 深沢 眞吾	山梨県南アルプス市桃園340	井戸	深	100m	34,441	34,441	
	韮崎市	医療法人 韮崎東ヶ丘病院	韮崎市穂坂町宮久保1216	井戸	深	160m	15,000	15,000	
		地方独立行政法人 山梨県立病院機構山梨県立北病院	韮崎市旭町上條北割3314-3	井戸	深	101m	33,868	32,516	
		社会福祉法人 信和会 穴山の杜	韮崎市穴山町5390	井戸	深	200m	7,600	7,600	
		医療法人 恵信韮崎会 恵信韮崎相互病院	韮崎市本町1-16-2	井戸	深	20m	14,121	14,121	
	北杜市	財団法人 キープ協会	北杜市高根町清里3545	高根荘	湧		43,198	43,198	
				川俣溪谷	湧				
				赤い橋	深	141m	68,164	68,164	
				美の森	深	150m	52,888	52,888	
	北杜市	サントリープロダクツ（株）	北杜市白州町鳥原2913-1	井戸	深	80m	28,652	28,652	
	北杜市	(株)スパティオ小淵沢	北杜市小淵沢町2968-1	深井戸	深	150m	36,680	36,680	
	峡東	笛吹市 社会福祉法人 美咲園 特別養護老人ホーム 小山荘	笛吹市八代町北760	A I 第1	深	100m	10,000	9,173	
	峡南	身延町 (株)下部ホテル	身延町上之平1900	井戸	深	46.92m	89,500	89,500	

1 水源の現況（水源の種類別箇所数・取水量集計表）（専用水道）

管轄 保健所	所在 市町村	設置者（施設名）	設置場所	水源名	水源の種類	年間取水量	年間給水量	
						(m <sup>3</sup> /年)	(m <sup>3</sup> /年)	
富士 東部	富士吉田市	ハイランドリゾート（株） ハイランドリゾートホテル&スパ	富士吉田市新西原5-6-1	井戸	深 120m	164,365	164,365	
		(株)富士急ハイランド 富士急ハイランド	富士吉田市新西原5-6-1	第1	深 90m	307,000	73,000	
				第2	深 80m	215,000	81,000	
				第3	深 80m	318,700	78,000	
				コニファー	深 83m	27,000	7,000	
	上野原市	社会福祉法人 緑水会 特別養護老人ホーム 桜荘	山梨県上野原市大野2541	桜荘原水	深		13,200	13,200
		陸上自衛隊北富士駐屯地	忍野村忍草3093	高木	湧			
	忍野村	社会福祉法人 聖ヨハネ会 富士聖ヨハネ学園	忍野村忍草2748	1号井戸	深 100m	13,317	13,317	
				2号井戸	深 125m	25,940	25,940	
				市水道	受	336	336	
		ファナック（株）	忍野村忍草3580	HQ1	深 80m	102,400	585,000	
				HQ4	深 80m	104,700		
				HQ8	深 100m	207,700		
				旧体育館	深 80m	36,000		
				HQ14	深 100m	307,500		
				HQ26	深 80m	6,300		
				HQ27	深 51m	46,800		
				HQ23	深 80m	19,300		
				HQ33	深 80m	60,200		
		HQ36	深 80m	9,300				
	第3ヴィラ	深 80m	148,500					
	山中湖村	森トラスト・ホテルズ&リゾーツ（株） ホテルラフォーレ山中湖	山中湖村平野1256-1	井戸	深 150m	22,304	22,304	
		大和ハウス工業（株） レイク山中平野台	山中湖村平野1250-2他	取水井	深 70m	11,442	6,188	
		リゾートトラスト（株） エクシブ山中湖	山中湖村平野字柳原562-12	No. 1	深 92m	169,943	169,943	
				No. 2	深 120m			
				No. 3	深 104m			
		リゾートトラスト（株） エクシブ山中湖社員寮	山中湖村平野字柳原568-20	No. 1	深 m	9,160	9,160	
No. 2	深 m							
ハイランドリゾート（株） ホテルマウント富士	山中湖村山中1360-83	第一水源	深 93m	39,534	39,534			
		第二水源	深 141.7m	31,328	31,328			
鳴沢村	富士観光開発（株） 富士桜高原別荘地	鳴沢村8545-7	勝山	深 136m	248,729	223,856		
			大田和	深 125m	115,307	103,776		
			富士桜第1	深 143m	181,788	165,427		
			富士桜第2	深 340m	33,760	33,085		
			富士桜第3	深 250m	201,266	181,139		
			船津第1	深 190m	27,138	25,781		
			船津第2	深 150m	46,920	42,228		
富士河口湖町	富士ドクタービレッジ管理（株） 富士ドクタービレッジ	富士河口湖町富士ヶ嶺12-609	1号井戸	深 300m	138,599	138,599		
合計				深井戸	71箇所	5,372,347	3,371,528	
				浄水受水	13箇所	481,396	1,067,722	
				湧水	3箇所	43,198	43,198	
				87箇所	5,896,941	4,482,448		



# 小 規 模 水 道

# 1 小規模水道の現況

市町村名	名称又は地区名	施設所在地	経営種別	創設年度	給水人口 (人)	水源種別	水源数	浄水方法
甲府市	猪狩町	猪狩町字大ヶ原	公営	S37	8	伏	2	滅・紫
	黒平町上黒平	黒平町上黒平	公営	S35	5	湧	1	滅
	昇仙峡通り	竹日向町、高成町	公営	S30	16	表	1	滅・浄
	黒平町下黒平	黒平町下黒平	公営	S37	11	湧	1	滅・紫
	御岳町	御岳町名曾利3185	公営	S37	37	表	1	滅・緩
	草鹿沢町	草鹿沢町	公営	S38	3	表	1	滅・緩
	竹日向町	竹日向町、高成町	非公営		6	表	1	滅
高町	高町	非公営		1	伏	1	滅	
計	8箇所				87			
甲斐市	下福沢地区	甲斐市下福沢60	非公営	S55	58	深	1	滅
	千田地区	〃 千田268	非公営	S30	10	表	1	滅
	大明神地区	〃 亀沢6949	非公営	H17	26	深	1	滅
	上八幡第1	〃 西八幡533-1	非公営	S46	78	深	1	滅
	上八幡第2	〃 西八幡527-1	非公営	S45	102	深	1	滅
	中八幡第3	〃 西八幡854-1	非公営	S37	13	深	1	滅
計	6箇所				287			
北杜市	檜山	北杜市須玉町比志檜山	非公営	S35	0	湧	1	滅
	東念場	北杜市高根町清里3466-15	非公営	S38	58	深	1	滅
	東井出	北杜市高根町東井出4986-56	非公営	S46	39	深	1	滅
	清里	北杜市高根町清里3545-1	非公営	S40	12	深	1	滅
	清里	〃 3545-2019	非公営	S47	5	深	1	滅
	清里	〃 3546	非公営	H03	24	深	1	滅
	清里	〃 3545-1707	非公営	S56	5	深	1	なし
計	7箇所				143			
山梨市	古宿	山梨市西保中字古宿	非公営	S39	44	湧	1	滅
	井戸川	山梨市西保下字井戸川	非公営		59	湧	1	滅
	豊原	山梨市倉科	非公営	H02	40	湧	1	滅
	柳平	山梨市北原字北奥千丈	非公営	S52	6	湧	1	滅
	青山	山梨市袖口字青山	非公営	H03	6	湧	1	滅
	切差	山梨市切差	非公営	H24	22	湧	1	滅
	戸市	山梨市切差戸市	非公営	H24	9	湧	1	滅
	塩平	山梨市北原字塩平	公営	H22	56	表	1	滅
	広瀬	山梨市広瀬	公営	S58	36	表	2	滅
計	9箇所				278			
笛吹市	三星	笛吹市御坂町上黒駒屋敷入6862	公営	S53	10	湧	1	滅
	立沢	笛吹市御坂町藤野木井戸尻	公営	S36	28	湧	1	滅
	大窪	笛吹市境川町大窪	非公営		72	湧	1	滅
	戸倉	笛吹市御坂町戸倉	公営	H26	56	深	1	滅
計	4箇所				166			

# 1 小規模水道の現況

市町村名	名称又は地区名	施設所在地	経営種別	創設年度	給水人口 (人)	水源種別	水源数	浄水方法
甲州市	大久保平	甲州市上萩原	公営	S54	51	表	1	膜
	上条	甲州市下小田原	非公営	H07	68	湧	1	滅
	鍛冶屋沢	甲州市下小田原	非公営	S44	81	湧	1	滅
	方の木	甲州市下小田原	非公営	S42	21	湧	1	滅
	番屋	甲州市下小田原	非公営	S40	30	湧	1	滅
	小松尾	甲州市上小田原	非公営	S41	50	深	1	滅
	横手	甲州市下小田原	非公営	S42	13	深	1	滅
	小田原橋	甲州市下小田原	非公営	S62	50	深	1	滅
	五郎田	甲州市上萩原	非公営	S52	10	湧	1	滅
	菖蒲沢	甲州市上萩原	非公営	S40	25	湧	1	滅
	上下小田原	甲州市上小田原	非公営	S50	100	湧	1	滅
	深沢	甲州市深沢	公営	S52	41	表	1	膜
	天目	甲州市木賊	公営	S47	24	表	1	膜
	大明神	甲州市田野	公営	S55	1	伏	1	滅
	下ノ平	甲州市田野	非公営	S42	24	伏	1	滅
水野田	甲州市初鹿野	非公営	S54	78	伏	1	滅	
計	16箇所				667			
市川三郷町	三帳	市川三郷町三帳	非公営	S55	27	湧	1	滅
	古宿	市川三郷町古宿	非公営		4	表	1	滅
	畑熊	市川三郷町畑熊	非公営		6	表	1	滅
	寺所	市川三郷町寺所	非公営	S33	4	湧	1	滅
計	4箇所				41			
早川町	高住	早川町高住	非公営	S44	0	湧	1	
	新道	早川町赤沢	非公営	S56	18	湧	1	
	夏秋	早川町初鹿島	非公営	S45	3	湧	1	
	初鹿島	早川町初鹿島	非公営	S54	1	表	1	
	白石	早川町西之宮	非公営	S54	14	湧	1	
	千須和	早川町千須和	非公営	S59	16	表	1	
	塩之上	早川町塩之上	非公営	S59	11	表	1	緩
	樽坪	早川町樽坪	非公営	S48	13	表	1	
	大島	早川町雨畑	非公営	H27	32	表	1	滅
	小縄	早川町小縄	非公営	H27	35	表	1	滅
計	10箇所				143			
身延町	峯山	身延町峯山	公営	S56	8	湧	1	滅
	釜額	身延町釜額	公営	H05	26	表	1	滅
	中之倉	身延町中之倉	公営	H05	36	表	1	滅
	沢	身延町八坂	公営	H15	1	表	1	滅・急
	中之倉中屋敷	身延町中之倉中屋敷	非公営	S12	7	表	1	滅・急
	中之倉燈	身延町中之倉燈	非公営	S42	1	湧	1	
	湯之奥	身延町湯之奥	非公営	S51	11	表	1	

# 1 小規模水道の現況

市町村名	名称又は地区名	施設所在地	経営種別	創設年度	給水人口 (人)	水源種別	水源数	浄水方法
身延町	三ツ沢	身延町三ツ沢	非公営	S50	8	表	1	
	八坂	身延町八坂	非公営	S38	2	湧	1	
	御弟子	身延町御弟子	非公営	S36	0	湧	1	
	大山	身延町大山	非公営	S40	1	表	1	滅・急
	もみそ	身延町久成	非公営		2	湧	1	
	堂平	身延町久成	非公営	S28	8	湧	1	
	梨子	身延町梨子	非公営	S40	4	表	1	
	遅沢	身延町遅沢	非公営	S45	21	深	1	滅
	荻	身延町大塩	非公営	S30	13	湧	1	
	久保・亀久保	身延町矢細工	非公営		2	湧	1	
	腰巻	身延町矢細工	非公営	S30	6	湧	1	
	長根	身延町矢細工	非公営	S30	2	湧	1	
	松山・後山	身延町八日市場	非公営	S35	1	表	1	
	下栗倉	身延町栗倉	非公営	S30	11	湧・伏	2	滅
	大石野	身延町栗倉	非公営	S31	3	表	1	滅
	大崩下	身延町大崩	非公営	S56	4	表	1	
大袋	身延町大袋	非公営	S35	3	湧	1		
計	24箇所				181			
南部町	徳間	南部町内船11975	公営	S33	10	湧	1	滅
	寄畑	" 内船11622	公営	S29	25	浅	1	緩
	八木沢	" 内船13568	公営	S47	19	浅	1	緩
	大城	" 万沢字大城地内	公営	H14	13	表	1	膜
	屋敷平・杉山	" 万沢字屋敷平	公営	H18	41	深	1	滅
	富岡	" 内船字富岡	公営	H20	69	湧	1	滅
	下野	" 下佐野字下野	非公営	S36	2	湧	1	滅
	小草里	" 上佐野字小草里	非公営	S36	4	湧	1	滅
	上佐野本村	" 上佐野1602-1	非公営	S36	15	表	1	緩
計	9箇所				198			
富士川町	矢川	富士川町小室	非公営		7	湧	1	
	開拓	富士川町小室	非公営		7	湧	1	
	小塗手	富士川町十谷小塗手	非公営	S57	5	伏	1	滅
計	3箇所				19			
大月市	竹の向	大月市七保町瀬戸	公営	H05	22	湧	1	滅
	川津畑	大月市七保町瀬戸字川津畑	非公営	S36	37	表	1	滅
	奈良子第1	大月市七保町奈良子	非公営	S36	17	湧	1	滅
	奈良子第2	大月市七保町奈良子	非公営		7	表	1	滅
	金山	大月市賑岡町奥山字金山	非公営	S54	12	表	1	滅
	下畑	大月市梁川町立野字下畑	非公営		115	表	1	滅
	八坪	大月市七保町瀬戸字八坪	非公営		54	湧	1	滅
	中野上	大月市富浜町鳥沢字中野	非公営		35	表	2	滅
計	8箇所				299			

# 1 小規模水道の現況

市町村名	名称又は地区名	施設所在地	経営種別	創設年度	給水人口 (人)	水源種別	水源数	浄水方法
上野原市	中和見	上野原市甲東	非公営	S54	52	湧	1	滅
	入和見	上野原市甲東	非公営	S54	8	湧	1	滅
	増原	上野原市甲東	非公営	S54	21	表	1	滅
	日留野	上野原市大目	非公営	S54	39	湧	1	滅
	沢渡	上野原市桐原	非公営	S54	30	表	1	滅
	梅久保	上野原市桐原	非公営	H06	11	表	1	滅
	猪丸	上野原市桐原	非公営	S54	45	伏	1	滅
	日原	上野原市桐原	非公営	S54	62	表	1	滅
	初戸	上野原市西原	非公営	S54	40	表	1	滅
	八ツ田	上野原市西原	非公営	S54	24	表	1	滅
	郷原	上野原市西原	非公営	S54	24	表	1	滅
	飯尾	上野原市西原	非公営	S54	26	表	1	急
	田和	上野原市西原	非公営	S60	48	湧	1	滅
	藤尾	上野原市西原	非公営	H06	46	表	1	滅
	六藤	上野原市西原	非公営	H11	28	表	1	滅
	丹野原	上野原市甲東	非公営	S58	3	表	1	滅
	上平	上野原市西原	非公営	S61	31	表	1	急
	扁盃	上野原市西原	非公営	S57	32	表	1	急
	金山	上野原市秋山	公営	H16	19	表	1	急
計	19箇所				589			
道志村	大室指営農飲雑用水	道志村字大室指	公営	H3	49	深井	1	
計	1箇所				49			
山中湖村	平野ダ'イメント'シャト	山中湖村平野	非公営	S49	4	深	1	滅
	平野(ト-メ)	"	非公営	S50	4	深	1	滅
	平野(賛美ヶ丘)	"	非公営	S40	24	深	1	滅
	平野(大朝開発)	"	非公営	S49	20	深	1	滅
	平野(つくし商事)	"	非公営		10	深	1	滅
	山中(大和ハウス)	山中湖村山中	非公営	S43	6	深	1	滅
計	6箇所				68			
小菅村	大成・金風呂	小菅村大成	公営	H11	22	表	1	滅
計	1箇所				22			
丹波山村	保之瀬第2	丹波山村保之瀬	公営	S30	0	表	1	滅
計	1箇所				0			
合計	136箇所				3,237			
公営	(30箇所)				743			
非公営	(106箇所)				2,494			

# < 参 考 资 料 >

## 山梨県水道水質管理計画（概要）

### 1 経緯

平成5年12月、水道事業者等が適正な水質検査を実施するための、計画的な水質検査体制の確立と、本県における体系的・組織的な水質監視体制の整備を図ることを目的に、「山梨県水道水質管理計画」を策定

その後の社会情勢の変化や、水道水質基準の改正等の水道水質を取り巻く状況に的確に対応するため、平成17年3月22日、計画を改定

### 2 基本方針

水道により供給される水の、より一層の安全・安心を確保するため、地域の状況を反映した効率的・合理的な検査・監視体制を整備

計画期間は、平成17年度から31年度までの15年間とし、中間目標の設定は行わず、必要に応じ、期間途中においても計画の改定を行う。

### 3 水質検査体制

水道事業者等による適正な水質検査の実施に向けた検査体制の整備

毎日検査：全事業者が、自己検査により実施

その他の検査：甲府市（上水道事業）では、一部項目を除き自己検査実施  
他事業者は、登録検査機関への委託により実施

### 4 水質監視体制

水道事業者等と県が連携した、水道水源水質の広域的監視体制の整備

監視地点：広域的監視の観点から選定した、表流水8地点・地下水18地点の計26地点

対象項目：水質管理目標設定項目、及び浄水処理過程等の工程管理のために有用となる項目

実施主体：水道事業者等及び県

### 5 その他

- ・ 異常水質時等に、関係機関が速やかな通報等を行うための連絡調整体制を整備する。
- ・ 水質検査及び水質監視が適切に行われるよう、検査担当者の技術向上を図る。
- ・ 県及び水道事業者の検査機関においては、水質検査の信頼性の確保を図る。

## 水質監視地点一覧

No.	水源名	監視地点	水道水源の種類	備考
1	甲府市上水道荒川系	平瀬浄水場取水口	表流水 (荒川ダム下流)	大規模取水
2	南アルプス市上水道 御勅使川系	駒場浄水場取水口	表流水	大規模取水
3	甲州市上水道笛吹川系	千野浄水場取水口	表流水 (広瀬ダム下流)	大規模取水
4	峡東地域広域水道企業団 琴川系	杣口浄水場取水口	表流水 (琴川ダム下流)	大規模取水
5	峡北地域広域水道企業団 大門ダム系	大門浄水場取水口	大門ダム水	大規模取水・ゴルフ場
6	峡北地域広域水道企業団 塩川系	塩川浄水場取水口	表流水 (塩川ダム下流)	大規模取水
7	東部地域広域水道企業団 鶴川系	上野原浄水場取水口	表流水	大規模取水・ゴルフ場
8	東部地域広域水道企業団 葛野川系	百蔵浄水場取水口	表流水 (深城ダム下流)	大規模取水
9	甲府市上水道昭和水源	昭和浄水場水源	地下水	大規模取水
10	甲斐市上水道竜王第6水源	竜王第6水源	地下水	御勅使工業団地
11	中央市上水道今福水源	今福水源	地下水	釜無工業団地
12	南アルプス市上水道 川上第2水源	川上第2水源	地下水	楡形ミニ工業団地・扇状地末端
13	笛吹市上水道広瀬水源	広瀬水源	地下水	大規模取水・温泉地
14	山梨市上水道 東後屋敷第2水源	東後屋敷第2水源	地下水	大規模取水・果樹地帯
15	市川三郷町上水道第1水源	上水道第1水源	地下水	甲府盆地の末端
16	身延町下山簡易水道第2水源	第2水源	地下水	富士川中流域・工業団地
17	南部町万沢簡易水道 第2水源	第2水源	地下水	ゴルフ場・茶畑・県境
18	韮崎市上水道 一ツ谷第2水源	一ツ谷第2水源	地下水	峡北地区末端・ゴルフ場
19	北杜市高根中央簡易水道 村山北割水源	村山北割水源	地下水	大規模取水
20	北杜市小淵沢西地区簡易水道 第1水源	第1水源	地下水	ゴルフ場・県境
21	都留市上水道第3水源	第3水源	地下水	大規模取水
22	東部地域広域水道企業団 九鬼水源	九鬼水源	伏流水	刈ニンガ、メッキ工場、ゴルフ場
23	東部地域広域水道企業団 鶴島水源	鶴島水源	伏流水	ゴルフ場・工場・県境
24	富士吉田市上水道 下吉田第2水源	下吉田第2水源	地下水	メッキ工場
25	西桂町簡易水道小沼水源高区	小沼水源高区	地下水	富士北麓集水地点
26	富士河口湖町上水道 大久根水源	大久根水源	地下水	大規模取水



## 平成 2 8 年度水質監視結果総括表

### 水質管理目標設定項目（原水）

No.	水質管理目標設定項目	目標値 (mg/L以下)	検出範囲 (mg/L)	検出地点 割合	目標超過 地点割合
1	アンチモン及びその化合物	0.02	<0.001～0.002	0/26	0/26
2	ウラン及びその化合物	0.002（暫定）	<0.0002～0.0004	3/26	0/26
3	ニッケル及びその化合物	0.02	0.002	3/26	0/26
5	1,2-ジクロロエタン	0.004	<0.0004	0/26	0/26
8	トルエン	0.4	<0.04	0/26	0/26
9	フタル酸ジ（2-エチルヘキシル）	0.1	<0.01	0/26	0/26
15	農薬類	検査した51項目の農薬類で目標値以下			
17	硬度	10以上100以下	12.1～156	-	3/26
18	マンガン及びその化合物	0.01	<0.01～0.036	11/26	4/26
19	遊離炭酸	20	<0.3～9.5	22/26	0/26
20	1,1,1-トリクロロエタン	0.3	<0.03	1/26	0/26
21	メチル-t-ブチルエーテル	0.02	<0.002	0/26	0/26
22	過マンガン酸カリウム消費量	3	<0.02～9.3	20/26	7/26
23	臭気強度（TON）	3	<1～13	10/26	2/26
24	蒸発残留物	30以上200以下	44～237	-	4/26
25	濁度	1	<0.1～6.2	12/26	5/26
26	pH値	7.5程度	7.00～8.32	-	-
27	腐食性（ランゲリア指数）	-1程度以上とし、極力0に近づける	-2.8～0.8	-	-
29	1,1-ジクロロエチレン	0.1	<0.0002～0.01	1/26	0/26
30	アルミニウム及びその化合物	0.1	<0.005～0.07	11/26	0/26

### 水質管理目標設定項目（浄水）

No.	水質管理目標設定項目	目標値 (mg/L以下)	検出範囲 (mg/L)	検出地点 割合	目標超過 地点割合
10	亜塩素酸	0.6	<0.06	0/26	0/26
13	ジクロロアセトニトリル	0.01（暫定）	<0.001	2/26	0/26
14	抱水クロラール	0.02（暫定）	<0.002～0.004	5/26	0/26

- ・ 計画に基づく監視地点（26地点）において実施した。
- ・ 目標値は浄水に適用されるが、水質監視の目的から原水で検査した。
- ・ No. は厚生労働省健康局長通知（H15.10.10付け健発第1010004号）における水質管理目標設定項目の番号。
- ・ No.12二酸化塩素は消毒剤としての使用がないので未実施。
- ・ No.16残留塩素は毎日測定している。
- ・ No.28従属栄養細菌は水道施設の健全性を判断する指標であるため未実施。
- ・ 検査結果については、浄水処理等の工程管理に活用され、給水栓においては水質基準を満足する安全な水が供給されている。

# 国庫補助金の交付状況

## (1)簡易水道等施設整備費補助金一覧表（国補）

（単位：千円）

事業主体名	地区名 (水道事業名)	補助区分	工期 始～終 (年)	平成28年度				備考
				事業費	国補 基本額	補助率	国庫 補助金	
山梨市	第1	統合簡水	13～28	102,425	88,722	1/3	29,574	H28本省繰越
北杜市	北杜市	統合簡水	23～29	241,118	153,501	1/4	38,375	
甲州市	塩山東部玉宮	統合簡水	7～29	18,716	15,325	1/4	3,831	
甲州市	上下小田原	統合簡水	24～32	68,569	47,465	4/10	18,986	
身延町	大城	統合簡水	25～30	15,003	15,003	4/10	6,001	
身延町	中富西部	統合簡水	27～31	84,333	81,071	4/10	32,428	
身延町	身延中央	統合簡水	27～31	60,782	53,134	1/3	17,711	
市川三郷町	第一	統合簡水	27～29	41,347	18,456	1/4	4,614	
都留市	東部	近代化	27～28	368,539	191,976	1/4	47,994	
南アルプス市	芦安	統合簡水	28～28	63,527	31,524	1/4	7,881	
甲州市	勝沼	統合簡水	10～30	61,765	55,750	1/4	13,937	H28補正
北杜市	北杜市	統合簡水	23～29	147,125	99,448	1/4	24,861	
身延町	中富西部	統合簡水	27～28	101,444	98,500	4/10	39,400	
身延町	身延中央	統合簡水	27～28	63,720	55,565	1/3	18,521	
富士川町	本町	統合簡水	25～29	18,658	18,658	1/4	4,664	
山梨市	第1	統合簡水	13～28	104,835	102,000	1/3	34,000	
市川三郷町	第1	統合簡水	27～29	39,881	20,542	1/4	5,135	
8市町村	17件	合計		1,601,786	1,146,640		347,913	

## (2)生活基盤施設耐震化等交付金（国補）

（単位：千円）

事業主体名	地区名 (水道事業名)	補助区分	工期 始～終 (年)	平成28年度				備考
				事業費	国補 基本額	補助率	国庫 補助金	
身延町	中富北部	生活基盤近代化	27～29	39,604	34,998	1/3	11,666	H28本省繰越
身延町	久那土	生活基盤近代化	28～32	15,736	10,968	1/3	3,656	H28当初
身延町	中富南	簡易水道再編推進	27～29	33,400	29,360	4/10	11,744	
道志村		簡易水道再編推進	25～28	7,544	5,484	1/3	1,828	
富士川町		簡易水道再編推進	25～29	35,866	35,866	1/4	8,966	
富士河口湖		生活基盤近代化	28～37	15,094	13,210	1/4	3,302	
鳴沢村		生活基盤近代化	28～37	50,422	30,516	1/4	7,629	
5市町村	7件	合計		197,664	160,402		48,791	

(参考資料) 応急給水用施設及び器材

市町村等名	種 別	能 力	保 有 数	所 管	備 考
甲府市	浄水池	15,700.0 m <sup>3</sup>	1 池	甲府市上下水道局	平瀬浄水場
	耐震型配水池	600.0 m <sup>3</sup>	1 池	"	山宮第1配水池
	"	8,000.0 m <sup>3</sup>	1 池	"	羽黒配水池
	"	556.0 m <sup>3</sup>	1 池	"	山宮減圧槽
	"	13,360.0 m <sup>3</sup>	1 池	"	湯村山隧道配水池
	"	12,000.0 m <sup>3</sup>	1 池	"	昭和浄水場北方PC(要滅菌)
	"	8,500.0 m <sup>3</sup>	1 池	"	昭和浄水場南方PC(要滅菌)
	"	163.8 m <sup>3</sup>	1 池	"	千代田第3配水池
	緊急遮断弁付配水池	1,800.0 m <sup>3</sup>	1 池	"	高区西配水池
	"	1,800.0 m <sup>3</sup>	1 池	"	高区配水池
	"	6,280.0 m <sup>3</sup>	1 池	"	中区配水池
	"	467.0 m <sup>3</sup>	1 池	"	岩窪配水池
	"	84.0 m <sup>3</sup>	1 池	"	和田配水池
	"	99.0 m <sup>3</sup>	1 池	"	善光寺第1配水池
	"	100.0 m <sup>3</sup>	1 池	"	北部第2配水池
	"	1,030.0 m <sup>3</sup>	1 池	"	北部第3配水池
	非常用貯水槽	100.0 m <sup>3</sup>	1 基	"	S62設置(舞鶴小学校(旧春日小))
	"	50.0 m <sup>3</sup>	1 基	"	H1設置(玉諸小学校)
	"	60.0 m <sup>3</sup>	1 基	"	H3設置(東中学校)
	"	70.0 m <sup>3</sup>	1 基	"	H4設置(山城小学校)
	"	45.0 m <sup>3</sup>	1 基	"	H4設置(旧富士川小学校)
	非常用貯水槽	55.0 m <sup>3</sup>	1 基	甲府市上下水道局	H5設置(大里小学校)
	"	75.0 m <sup>3</sup>	1 基	"	H7設置(伊勢小学校)
	"	60.0 m <sup>3</sup>	1 基	甲府市	H8設置(東小学校)
	"	50.0 m <sup>3</sup>	1 基	"	H8設置(善誘館小学校(旧塚美小))
	"	75.0 m <sup>3</sup>	1 基	"	H9設置(湯田小学校)
	"	80.0 m <sup>3</sup>	1 基	"	H9設置(国母小学校)
	"	45.0 m <sup>3</sup>	1 基	"	H10設置(旧相生小学校)
	"	65.0 m <sup>3</sup>	1 基	"	H10設置(貢川小学校)
	"	50.0 m <sup>3</sup>	1 基	"	H11設置(新田小学校)
	"	60.0 m <sup>3</sup>	1 基	"	H11設置(大國小学校)
	"	40.0 m <sup>3</sup>	1 基	"	H12設置(旧穴切小学校)
	"	75.0 m <sup>3</sup>	1 基	"	H12設置(石田小学校)
	"	60.0 m <sup>3</sup>	1 基	"	H13設置(池田小学校)
	"	60.0 m <sup>3</sup>	1 基	甲斐市	H13設置(敷島中学校)
	"	60.0 m <sup>3</sup>	1 基	甲府市	H14設置(朝日小学校)
	"	40.0 m <sup>3</sup>	1 基	"	H15設置(甲運小学校)
	"	60.0 m <sup>3</sup>	1 基	"	H16設置(新紺屋小学校)
	"	60.0 m <sup>3</sup>	1 基	甲斐市	H16設置(敷島南小学校)
	"	60.0 m <sup>3</sup>	1 基	甲府市	H17設置(相川小学校)
	"	60.0 m <sup>3</sup>	1 基	"	H18設置(羽黒小学校)
	"	60.0 m <sup>3</sup>	1 基	中央市	H18設置(玉穂南小学校)
"	60.0 m <sup>3</sup>	1 基	甲府市	H19設置(北新小学校)	
"	40.0 m <sup>3</sup>	1 基	"	H20設置(中道南小学校)	
非常用貯水槽	100.0 m <sup>3</sup>	1 基	昭和町	H20設置(昭和町押原公園)	
"	40.0 m <sup>3</sup>	1 基	甲府市	H21設置(中道北小学校)	
"	60.0 m <sup>3</sup>	1 基	"	H22設置(南中学校)	
"	60.0 m <sup>3</sup>	1 基	"	H23設置(千塚小学校)	

## (参考資料) 応急給水用施設及び器材

市町村等名	種 別	能 力	保 有 数	所 管	備 考
甲府市	"	60.0 m <sup>3</sup>	1 基	昭和町	H23設置(常永小学校)
	"	40.0 m <sup>3</sup>	1 基	甲府市	H24設置(甲府市役所)
	"	60.0 m <sup>3</sup>	1 基	昭和町	H25設置(西条小学校)
	給水車	2.0 m <sup>3</sup>	1 台	"	H11設置 ローリー型
	給水車	3.0 m <sup>3</sup>	1 台	"	H24設置 ローリー型
	給水タンク車	1.5 m <sup>3</sup>	2 台	"	車載型
	給水タンク	1.5 m <sup>3</sup>	5 基	"	
	ウォーターボール	0.5 m <sup>3</sup>	19 個	"	
	非常用飲料水袋	5.0 リットル	1,000 枚	"	
	"	6.0 リットル	6,400 枚	"	
	コンボライフ	1,000.0 リットル	10 基	"	折りたたみ式応急給水器具
	仮設給水栓		10 基	"	コンボライフ用
	ポリタンク	20.0 リットル	10 個	"	H2購入
	"	0.5 m <sup>3</sup>	1 個	"	
"	20.0 リットル	30 個	"	H20購入	
甲斐市	飲料水兼用耐震貯水槽	60.0 m <sup>3</sup>	7 基	甲斐市水道事務所	竜王6、双葉1
	緊急遮断弁付耐震配水池	500.0 m <sup>3</sup>	1 基	"	笠石配水池
	"	1,000.0 m <sup>3</sup>	1 基	"	二ッ溜配水池
	"	200.0 m <sup>3</sup>	1 基	"	双葉東小学校配水池
	"	200.0 m <sup>3</sup>	1 基	"	三島配水池
	"	200.0 m <sup>3</sup>	1 基	"	新田配水池
	"	1,500.0 m <sup>3</sup>	1 基	"	大原配水池
	"	1,880.0 m <sup>3</sup>	1 基	"	片瀬配水池
	"	215.0 m <sup>3</sup>	1 基	"	菖蒲澤配水池
	浄水機	2.0 m <sup>3</sup> /h	1 台	"	事務所倉庫
	給水タンク	1.0 m <sup>3</sup>	4 台	"	ポンプ室他
	飲料水袋詰機	2.0 m <sup>3</sup> /h	1 台	"	事務所倉庫
	ウォータータンク	10.0 リットル	317 袋	"	"
	ウォータータンク	6.0 リットル	69 袋	"	"
	飲料水兼用耐震貯水槽	60.0 m <sup>3</sup>	2 基	甲斐市	H13敷島中学校、H16敷島南小学校
	浄水機	不明	8 台	"	敷島地区指定避難所(敷島町にて購入)
	浄水機	1.8 m <sup>3</sup> /h	1 台	"	島上条公園
	給水タンク	500.0 リットル	4 台	"	備蓄倉庫2、島上条公園2
	飲料水用ポリ容器	10.0 リットル	8,900 個	"	指定避難所他
	配水池	1,300.0 m <sup>3</sup>	1 池	中央市上水道	緊急遮断弁付
配水池	60.0 m <sup>3</sup>	1 基	"	飲料水兼用貯水槽	
簡易給水タンク	1.0 m <sup>3</sup>	2 基	"		
給水タンク	2.0 m <sup>3</sup>	1 基	"		
給水車	2.0 m <sup>3</sup>	1 台	"		
給水袋	6.0 L	20,000 袋	"		
簡易給水タンク	1.0 m <sup>3</sup>	2 個	中央市豊富簡易水道		
配水池	100.0 m <sup>3</sup>	1 基	"	飲料水兼用貯水槽	
配水池	1,500.0 m <sup>3</sup>	1 池	"	緊急遮断弁付	
給水袋	6.0 L	900 袋	"		
昭和町	浄水機	2,500.0 l/hr	5 台	昭和町企画財政課	
	給水タンク	1,000.0 リットル	2 基	昭和町企画財政課	
	ポリ袋	4.0 リットル	4,000 枚	昭和町企画財政課	
	非常用貯水池(飲料水兼用耐震製)	100.0 t	1 基	昭和町企画財政課	管理は甲府市上下水道局

(参考資料) 応急給水用施設及び器材

市町村等名	種 別	能 力	保 有 数	所 管	備 考
昭和町	非常用貯水池（飲料水兼用耐震製）	60.0 t	3 基	昭和町企画財政課	管理は甲府市上下水道局
	給水タンク	500.0 リットル	27 基	昭和町企画財政課	受水槽を給水タンクに改造
韮崎市	ろ水機	1.0 m <sup>3</sup> /h	8 台	韮崎市総務課	H 8, 9, 10, 18 購入
	給水タンク	1.0 m <sup>3</sup>	2 基	韮崎市上下水道課	S 4 8, 6 1 購入
	〃	2.0 m <sup>3</sup>	1 基	〃	S 6 1 購入
	〃	300.0 リットル	10 個	〃	H 2 4 購入
	ポリタンク	20.0 リットル	2 個	〃	S 5 7 購入
南アルプス市	配水池	2,450.0 m <sup>3</sup>	1 基	南アルプス市企業局	駒場配水池
	〃	900.0 m <sup>3</sup>	1 基	〃	巨摩中配水池
	〃	2,500.0 m <sup>3</sup>	1 基	〃	飯野上手配水池
	〃	1,400.0 m <sup>3</sup>	1 基	〃	桃園配水池
	〃	1,800.0 m <sup>3</sup>	1 基	〃	三宮神配水池
	〃	110.0 m <sup>3</sup>	1 基	〃	栗の木尾配水池
	〃	50.0 m <sup>3</sup>	1 基	〃	中丸配水池
	〃	3,798.0 m <sup>3</sup>	1 基	〃	中央低区配水池
	〃	3,000.0 m <sup>3</sup>	1 基	〃	在家塚配水池
	非常用貯水池	100.0 m <sup>3</sup>	2 基	南アルプス市危機管理室	(旧白根) 巨摩中北, B&G
	ろ水機	1.0 m <sup>3</sup> /h	9 台	南アルプス市危機管理室	(旧白根)
	〃	1.3 m <sup>3</sup> /h	1 台	〃	
	〃	1.8 m <sup>3</sup> /h	1 台	〃	
	〃	2.0 m <sup>3</sup> /h	2 台	〃	S 5 5 ~ S 5 8 購入
	給水車	4.0 m <sup>3</sup>	1 台	南アルプス市企業局	H 7 購入 (旧櫛形)
	〃	2.0 m <sup>3</sup>	1 台	〃	H 8 購入 (旧甲西)
	給水タンク	2.0 m <sup>3</sup>	2 基	南アルプス市企業局	
	〃	2.0 m <sup>3</sup>	4 基	〃	H 2 5
	〃	1.0 m <sup>3</sup>	2 基	〃	
	ポリタンク	500.0 リットル	6 個	南アルプス市危機管理室	(旧芦安)
	〃	20.0 リットル	100 個	〃	(旧芦安)
	〃	10.0 リットル	200 個	〃	H 10 購入 (旧櫛形)
	〃	500.0 リットル	4 個	〃	防災用 (旧甲西)
貯水のう	0.5 m <sup>3</sup>	2 基	南アルプス市危機管理室	S 5 5 購入 (旧櫛形)	
非常用水袋	6.0 ℓ	5,000 個	南アルプス市企業局		
非常用水袋	6.0 ℓ	3,700 個	南アルプス市危機管理室		
北杜市	耐震性貯水槽	100.0 m <sup>3</sup>	1 基	北杜市地域課	高根町清里 清里駅前
	〃	48.0 m <sup>3</sup>	1 基		スパティオ小淵沢地内
	ろ水機	1.0 m <sup>3</sup> /h	2 台	〃	
	給水タンク	1.0 m <sup>3</sup>	1 個	北杜市上下水道施設課	
	ろ水機	1.3 m <sup>3</sup> /h	5 台	北杜市地域課	S 5 7 購入
	給水タンク	1.0 m <sup>3</sup> /h	1 台	北杜市上下水道施設課	H 2 購入
	浄水機	1.0 m <sup>3</sup> /h	1 台	北杜市地域課	S 5 6 購入
	ポリタンク	500.0 リットル	1 個	北杜市上下水道施設課	H 3 購入
	緊急遮断弁付配水池	830.0 m <sup>3</sup>	1 基	〃	明野第 1 受水池
	〃	1,000.0 m <sup>3</sup>	1 基	〃	明野第 2 受水池
	〃	144.0 m <sup>3</sup>	1 基	〃	須玉第 1 受水池
	〃	102.0 m <sup>3</sup>	1 基	〃	須玉第 2 受水池
〃	399.0 m <sup>3</sup>	1 基	〃	須玉第 3 受水池	

## (参考資料) 応急給水用施設及び器材

市町村等名	種 別	能 力	保 有 数	所 管	備 考
北杜市	〃	302.0 m <sup>3</sup>	1 基	〃	須玉第4受水池
	〃	1,020.0 m <sup>3</sup>	1 基	〃	高根第2受水池兼第1配水池
	〃	1,124.0 m <sup>3</sup>	1 基	〃	高根第1受水池兼配水池
	〃	1,014.0 m <sup>3</sup>	1 基	〃	長坂女取第1配水池
	〃	1,014.0 m <sup>3</sup>	1 基	〃	長坂女取第2配水池
	〃	1,000.0 m <sup>3</sup>	1 基	〃	長坂大門第3受水池
	〃	1,160.0 m <sup>3</sup>	1 基	〃	長坂北部中区配水池
	〃	360.0 m <sup>3</sup>	1 基	〃	長坂菅沼配水池
	〃	500.0 m <sup>3</sup>	1 基	〃	長坂配水池
	〃	600.0 m <sup>3</sup>	1 基	〃	日野春配水池 (H17SUS)
	〃	1,000.0 m <sup>3</sup>	1 基	〃	小淵沢大東豊第3配水池
	〃	360.0 m <sup>3</sup>	1 基	〃	白州駒城配水池 (H19SUS)
	〃	520.0 m <sup>3</sup>	1 基	〃	武川第2水源配水池
	ろ水機	2.0 m <sup>3</sup> /h	1 台	北杜市地域課	防災備品
	〃	1.0 m <sup>3</sup> /h	1 台	〃	防災備品
	給水タンク	2.0 m <sup>3</sup>	1 台	北杜市上下水道施設課	
	〃	0.5 m <sup>3</sup>	4 台	〃	
	ポリタンク	25.0 リットル	6 ケ	〃	
	〃	20.0 リットル	27 ケ	〃	
	〃	10.0 リットル	6 ケ	〃	
	浄水機	2.0 m <sup>3</sup> /h	1 台	北杜市地域課	消防備品
	〃	1.0 m <sup>3</sup> /h	4 台	〃	消防備品
	ポリタンク	300.0 リットル	2 基	〃	消防備品
	〃	1.0 m <sup>3</sup>	2 基	〃	消防備品
	〃	500.0 リットル	10 基	北杜市上下水道施設課	
	飲料水兼用耐震性貯水槽	60.0 m <sup>3</sup>	1 基	北杜市地域課	H7設置(白州中学校)
	〃	60.0 m <sup>3</sup>	1 基	〃	H15設置(白州町鳥原)
	〃	60.0 m <sup>3</sup>	1 基	〃	H9設置(武川小学校)
	ろ水機	1.0 m <sup>3</sup> /h	14 台	〃	消防備品
	給水車	2.0 m <sup>3</sup>	1 台	〃	小型ポンプ積載
	貯水のう	5.0 m <sup>3</sup>	1 基	〃	消防備品
	ろ水機	8.4 m <sup>3</sup> /h	1 台	北杜市地域課	
	給水タンク	0.5 m <sup>3</sup>	4 個	〃	
	〃	0.7 m <sup>3</sup>	1 個	〃	
〃	1.5 m <sup>3</sup>	1 個	〃		
〃	2.0 m <sup>3</sup>	1 個	〃		
ろ過機	1.0 m <sup>3</sup> /h	4 台	〃	S54購入	
〃	2.0 m <sup>3</sup> /h	1 台	〃	S54購入	
給水車	2.0 m <sup>3</sup>	2 台	北杜市上下水道施設課		
給水袋	10.0 リットル	100 袋	〃		
〃	6.0 リットル	1,140 袋	〃		
峡北水道企業団	ポリタンク	20.0 ℓ	23 個	各浄水場	浄水池の有効貯水量は4,600m <sup>3</sup> です。
	緊急遮断弁付浄水池	2,760.0 m <sup>3</sup>	1 池	塩川浄水場	取水場、浄水場共に自家発電有り
	浄水池	1,840.0 m <sup>3</sup>	1 池	大門浄水場	
	災害用給水袋	6.0 ℓ	500 袋	総務課	
山梨市	備蓄飲料水	2.0 ℓ	575 本	総務課	H25購入
	備蓄飲料水	0.5 ℓ	1,992 本	総務課	H26寄付
	ろ水機	1.0 m <sup>3</sup> /h	20 台	総務課	
	給水車	1.0 m <sup>3</sup>	1 台	水道課	
	給水タンク	1.0 m <sup>3</sup>	1 基	水道課	
	給水タンク	0.5 m <sup>3</sup>	2 基	水道課	
	貯水のう	0.2 m <sup>3</sup>	2 基	総務課	

## (参考資料) 応急給水用施設及び器材

市町村等名	種 別	能 力	保 有 数	所 管	備 考
山梨市	貯水のう	1.5 m <sup>3</sup>	1 基	総務課	
	ポリタンク	20.0 ℓ	10 個	水道課	
	ポリタンク	18.0 ℓ	10 個	水道課	
	ポリタンク	18.0 ℓ	5 個	三富支所	
	非常用ポリ袋	10.0 ℓ	100 枚	水道課	
笛吹市	配水池	2,000.0 m <sup>3</sup>	4 基	笛吹市水道課	
	"	1,330.0 m <sup>3</sup>	1 基	"	
	"	1,000.0 m <sup>3</sup>	2 基	"	
	"	2,900.0 m <sup>3</sup>	1 基	"	石和町松本
	"	1,900.0 m <sup>3</sup>	2 基	"	一宮石・市之蔵
	"	2,400.0 m <sup>3</sup>	3 基	"	春日居下岩下
	非常貯留池	60.0 m <sup>3</sup>	3 基	笛吹市総務課	
	"	100.0 m <sup>3</sup>	1 基	笛吹市水道課	
	ろ水機	120.0 ㎥/分	4 台	笛吹市総務課	
	給水タンク	1.0 m <sup>3</sup>	3 台	笛吹市水道課	
	"	0.3 m <sup>3</sup>	26 台	"	
	給水車	2.5 m <sup>3</sup>	1 台	笛吹市総務課	
	"	2.0 m <sup>3</sup>	4 台	"	
	"	1.5 m <sup>3</sup>	1 台	"	
	配水池	1,590.0 m <sup>3</sup>	1 基	笛吹市水道課	
	"	250.0 m <sup>3</sup>	1 基	"	
	ろ水機	1.5 m <sup>3</sup> /h	7 台	笛吹市総務課	消防備品
	給水車	2.0 m <sup>3</sup>	2 台	"	消防備品
	給水専用タンク	2.0 m <sup>3</sup>	1 台	笛吹市水道課	
	"	2.5 m <sup>3</sup>	1 台	"	
	耐震性貯水槽	40.0 m <sup>3</sup>	1 基	笛吹市総務課	S 6 4 ~ H 4 設置
	"	60.0 m <sup>3</sup>	10 基	"	S 6 4 ~ H 4 設置
	"	60.0 m <sup>3</sup>	10 基	"	H 5 ~ H 9 設置
	"	60.0 m <sup>3</sup>	2 基	"	H10設置
	"	100.0 m <sup>3</sup>	1 基	"	H10設置
	"	60.0 m <sup>3</sup>	2 基	"	H11設置
	"	60.0 m <sup>3</sup>	2 基	"	H12設置
	"	100.0 m <sup>3</sup>	1 基	"	H16設置(含緊急遮断弁)
	ろ水機	1.5 m <sup>3</sup> /h	6 台	"	S 5 8 購入
	給水車	2.0 m <sup>3</sup>	1 台	"	消防備品、S 5 4 購入
	給水タンク	0.5 m <sup>3</sup>	4 台	笛吹市水道課	H 4 購入
	耐震貯水池	100.0 m <sup>3</sup>	2 基	笛吹市水道課	
	ろ水機	1.0 m <sup>3</sup> /h	8 台	笛吹市総務課	
	給水車	2.0 m <sup>3</sup>	1 台	"	消防備品
	"	2.5 m <sup>3</sup>	1 台	"	H 1 1 購入
	ろ水機	1.3 m <sup>3</sup> /h	1 台	"	
	給水車	2.0 m <sup>3</sup>	2 台	"	
	ろ水機	20.0 m <sup>3</sup> /h	6 台	春日居町総務課	
	給水タンク	1.0 m <sup>3</sup>	1 基	笛吹市水道課	
	給水車	1.0 m <sup>3</sup>	1 台	"	
ポリタンク	10.0 リットル	2,000 ケ	"		
ろ水機	0.1 m <sup>3</sup> /分	2 台	芦川支所	消防備品	
給水車	2.0 m <sup>3</sup>	1 台	"	消防備品	

## (参考資料) 応急給水用施設及び器材

市町村等名	種 別	能 力	保 有 数	所 管	備 考
笛吹市	ポリタンク	20.0 $\frac{\text{リットル}}{\text{分}}$	15 個	"	消防備品
	"	10.0 $\frac{\text{リットル}}{\text{分}}$	5 個	"	消防備品
甲州市	配水池	3,500.0 $\text{m}^3$	1 基	甲州市水道課	S59設置
	"	1,000.0 $\text{m}^3$	1 基	"	S60設置
	"	2,000.0 $\text{m}^3$	1 基	"	H15供用開始
	非常貯留池	60.0 $\text{m}^3$	1 基	甲州市総務課	H4設置
	"	100.0 $\text{m}^3$	1 基	"	H7設置
	"	100.0 $\text{m}^3$	1 基	"	H8設置
	給水タンク	0.5 $\text{m}^3$	2 基	"	H16購入
	"	1.0 $\text{m}^3$	4 基	"	
	防火水槽	100.0 $\text{m}^3$	4 基	甲州市勝沼地域総合局	消防施設
	ろ水機	2.0 $\text{m}^3/\text{h}$	1 台	"	H9購入
	給水車	2.0 $\text{m}^3$	1 台	甲州市総務課	消防兼用
	ポリタンク	500.0 $\frac{\text{リットル}}{\text{分}}$	5 個	甲州市勝沼地域総合局	H9購入
	ろ水機	2.0 $\text{m}^3/\text{h}$	1 台	甲州市大和地域総合局	消防備品
	給水タンク	200.0 $\frac{\text{リットル}}{\text{分}}$	1 個	"	
	"	500.0 $\frac{\text{リットル}}{\text{分}}$	1 個	"	
ポリタンク	20.0 $\frac{\text{リットル}}{\text{分}}$	20 個	"	消防備品	
市川三郷町	貯水タンク兼用配水池	100.0 $\text{m}^3$	1 基	市川三郷町生活環境課	大塚南区
	"	100.0 $\text{m}^3$	1 基	"	大塚上野原
	"	1.0 $\text{m}^3$	1 基	"	H10設置
	給水タンク(軽金属)	1.0 $\text{m}^3$	1 個	"	H 2 購入
	緊急遮断弁付耐震配水池	2,700.0 $\text{m}^3$	1 基	"	H 1 5 設置
	ろ水機	1.0 $\text{m}^3/\text{h}$	1 台	"	S 5 3 購入
	"	1.0 $\text{m}^3/\text{h}$	2 台	"	H 7 購入
	給水タンク	1.0 $\text{m}^3$	1 基	"	S 5 1 購入
	ろ水機	2.0 $\text{m}^3/\text{h}$	5 台	"	S 5 5 , 5 6 , 5 7 購入
	給水タンク	1,500.0 $\frac{\text{リットル}}{\text{分}}$	1 基	"	H 7 購入
	"	0.5 $\text{m}^3$	3 基	"	S 5 5 , 5 6 , 5 7 購入
	ポリタンク	150.0 $\frac{\text{リットル}}{\text{分}}$	1 基	"	S 5 5 , 5 6 , 5 7 購入
	"	100.0 $\frac{\text{リットル}}{\text{分}}$	2 基	"	S 5 5 , 5 6 , 5 7 購入
	給水マス	450.0 $\frac{\text{リットル}}{\text{分}}$	3 基	"	H 5 購入
	給水マス	2.0 $\text{m}^3$	1 基	"	H 5 購入
給水タンク(軽金属)	2,000.0 $\frac{\text{リットル}}{\text{分}}$	1 基	"	H15購入	
早川町	給水タンク	1,200.0 $\ell$	1 基	早川町	平成22年度購入
	ポリタンク	10.0 $\ell$	150 個	"	平成 2 5 年度購入
	ポリタンク	20.0 $\ell$	50 個	"	平成 2 5 年度購入
	ろ水機	300.0 $\ell$	1 台	"	防災備品 能力は1日あたり
	給水タンク	250.0 $\ell$	3 基	"	H 2 7 購入



## (参考資料) 応急給水用施設及び器材

市町村等名	種 別	能 力	保 有 数	所 管	備 考	
身延町	ろ水機	1~2.5 m <sup>3</sup> /h	15 台	身延町総務課	防災備品	
	ろ水機	1~2.5 m <sup>3</sup> /h	0 台	身延町水道課		
	給水タンク	1.5 m <sup>3</sup>	2 台	"	S 5 9、H 6 購入	
	ポリタンク	0.3 m <sup>3</sup>	7 個	"	H 6、H 2 4 購入	
	ポリタンク	0.5 m <sup>3</sup>	12 個	"	H 6、H 8、H 2 4 購入	
	折畳式簡易給水貯水タンク	1.0 m <sup>3</sup>	0 台	"		
南部町	緊急遮断弁付配水池	400.0 m <sup>3</sup>	1 基	南部町水道環境課	東部簡水内船配水池	
	"	630.0 m <sup>3</sup>	1 基	"	西部簡水南部配水池	
	"	180.0 m <sup>3</sup>	1 基	"	中央簡水第 6	
	"	630.0 m <sup>3</sup>	1 基	"	中央簡水第 1	
	"	184.1 m <sup>3</sup>	1 基	"	中央簡水第 2	
	"	236.0 m <sup>3</sup>	1 基	"	中央簡水第 3	
	"	93.7 m <sup>3</sup>	1 基	"	中央簡水第 5	
	"	216.0 m <sup>3</sup>	1 基	"	徳間簡水第 2 配水池	
	"	97.0 m <sup>3</sup>	1 基	"	万沢簡水第 2	
	"	100.0 m <sup>3</sup>	1 基	"	東部簡水居里配水池	
	"	70.0 m <sup>3</sup>	1 基	"	S 5 7 購入	
		ろ水機	2.0 m <sup>3</sup> /h	11 台	南部町総務課	S 6 0 購入
		給水タンク	1.5 m <sup>3</sup>	1 台	南部町水道環境課	H 6 購入
	"	1.5 m <sup>3</sup>	1 台	"		
	"	0.4 m <sup>3</sup>	1 台	"	H 1 6 購入	
富士川町 (旧増穂町)	配水池	2,000.0 m <sup>3</sup>	1 基	富士川町上下水道課	低区第 1 配水池	
	"	2,000.0 m <sup>3</sup>	1 基	"	低区第 2 配水池(H14設置)	
	"	1,500.0 m <sup>3</sup>	1 基	"	北部配水池	
	"	1,000.0 m <sup>3</sup>	1 基	"	高区配水池	
	"	300.0 m <sup>3</sup>	1 基	"	殿原配水池	
		耐震性緊急貯水槽	60.0 m <sup>3</sup>	1 基	"	H 9 設置
		給水タンク	1.0 m <sup>3</sup>	1 台	"	
	"	0.5 m <sup>3</sup>	3 台	"		
富士川町 (旧鯉沢町)	配水池	100.0 m <sup>3</sup>	1 基	"	S 5 7 設置	
	ろ水機	1.0 m <sup>3</sup> /h	2 台	"	S 5 4 ~ S 5 9 購入	
	"	2.0 m <sup>3</sup> /h	16 台	"	S 5 4 ~ S 5 9 購入	
	"	1.0 m <sup>3</sup> /h	1 台	"	H 2 購入	
	ポリタンク	20.0 リットル	20 個	"	S 5 7 ~ S 5 9 購入	
	給水タンク	300.0 リットル	3 個	"	S 5 7 ~ S 5 9 購入	
	"	500.0 リットル	8 個	"	S 5 7 ~ S 5 9 購入	
	"	1.2 m <sup>3</sup>	1 個	"	S 5 7 ~ S 5 9 購入	
	"	2.0 m <sup>3</sup>	1 個	"	S 5 7 ~ S 5 9 購入	
	給水タンク	1.5 m <sup>3</sup>	1 個	"	H 8 購入	
富士吉田市	配水池	5,570.0 m <sup>3</sup>	9 基	富士吉田市水道営業課		
	ろ水機	39.0 m <sup>3</sup> /h	3 台	"	S 5 3、H 6 購入	
	給水タンク	1.0 m <sup>3</sup>	4 台	"	S 5 7、5 9、H 8 購入	
	"	1.5 m <sup>3</sup>	2 台	"	S 5 9 購入	
		災害用給水袋	6.0 リットル	400 個	"	

## (参考資料) 応急給水用施設及び器材

市町村等名	種 別	能 力	保 有 数	所 管	備 考
都留市	緊急遮断弁	4,570.0 m <sup>3</sup>	2 箇所	都留市水資源活用課	H2, H15設置
	ろ水機	2,000.0 ㍥ / h	17 台	都留市消防署	S 5 5 ~ H元購入
	ろ水機	1,000.0 ㍥ / h	20 台	都留市行政管理課	H 9 , 1 0 , 2 4 , 25購入
	給水タンク	1.0 m <sup>3</sup>	3 台	都留市水資源活用課	S 5 4 , 5 6 , H2 4 購入
	給水袋	1.0 m <sup>3</sup>	1 袋	"	S 5 8 購入
	"	500.0 リットル	2 袋	"	S 5 8 , 5 9 購入
	"	250.0 リットル	2 袋	"	S 5 8 , 5 9 購入
	給水用蛇口	4.0 口	2 基	"	H 2 4 購入
大月市	飲料水兼用防火水槽及び緊急遮断弁	60.0 m <sup>3</sup>	1 基	大月市総務管理課	
	耐震型配水池	100.0 m <sup>3</sup>	1 基	大月市地域整備課	H17年度築造
	ろ水機	7.5 m <sup>3</sup> / h	1 台	"	
	"	7.5 m <sup>3</sup> / h	16 台	大月市総務管理課	
	給水タンク	2.0 m <sup>3</sup>	1 台	大月市地域整備課	
	"	0.5 m <sup>3</sup>	2 台	"	
上野原市	ポリタンク	18.0 リットル	50 個	"	
	緊急遮断弁付配水池	3,500.0 m <sup>3</sup>	1 基	東部地域広域水道企業団	
	"	4,000.0 m <sup>3</sup>	1 基	東部地域広域水道企業団	
	"	680.0 m <sup>3</sup>	1 基	東部地域広域水道企業団	
	"	570.0 m <sup>3</sup>	1 基	東部地域広域水道企業団	
	"	540.0 m <sup>3</sup>	1 基	東部地域広域水道企業団	
	給水タンク	1.0 m <sup>3</sup>	3 基	東部地域広域水道企業団	
	給水タンク	1.0 m <sup>3</sup>	7 基	上野原市生活環境課	
	ろ水機		19 台	上野原市総務課	
	ポリタンク	500.0 リットル	2 個	上野原市総務課	
緊急遮断弁付緊急貯水槽	100.0 m <sup>3</sup>	1 基	上野原市総務課		
道志村	貯水のう	500.0 リットル	9 基	道志村総務課	
	給水タンク	300.0 リットル	1 台	道志村産業振興課	
	給水タンク	200.0 リットル	1 台	道志村産業振興課	
	給水タンク	100.0 リットル	1 台	道志村産業振興課	
	給水タンク	20.0 リットル	10 台	道志村産業振興課	
	給水タンク	10.0 リットル	10 台	道志村産業振興課	
西桂町	給水タンク	1.0 m <sup>3</sup>	1 台	西桂町総務課	S 5 5 購入
	ペットボトル	0.5 リットル	720 本	"	毎年度更新
	"	2.0 リットル	120 本	"	毎年度更新
忍野村	耐震型配水池	2,490.0 m <sup>3</sup>	3 基	忍野村環境水道課	
	給水車	2.0 m <sup>3</sup>	1 台	忍野村環境水道課	
	非常用ポリ袋	6.0 リットル	1,000 袋	忍野村環境水道課	平成27年度
山中湖村	緊急遮断弁付配水池	1,174.0 m <sup>3</sup>	2 基	山中湖村水道課	
	"	1,190.0 m <sup>3</sup>	1 基	"	
	"	2,700.0 m <sup>3</sup>	2 基	"	
	ろ過機		8 台	山中湖村総務課	防災備品
	給水タンク	3,000.0 L	3 基	山中湖村総務課	防災備品
	給水車	2.0 m <sup>3</sup>	1 台	山中湖村総務課	防災備品、H28購入
鳴沢村	配水池	300.0 m <sup>3</sup>	1 池	鳴沢村振興課	
	緊急遮断弁付配水池	1,000.0 m <sup>3</sup>	3 基	"	H 6、8、1 3 設置
	給水車	2.0 m <sup>3</sup>	1 台	鳴沢村総務課	H 1 2 購入、消防備品
富士河口湖町	貯水槽	100.0 m <sup>3</sup>	3 基	富士河口湖町総務課	
	ろ水機	1.3 m <sup>3</sup> / h	1 台	"	
	"	2.0 m <sup>3</sup> / h	2 台	"	
	"	2.5 m <sup>3</sup> / h	13 台	"	
	給水車	3.7 m <sup>3</sup>	2 台	富士河口湖町水道課	
給水車	3.4 m <sup>3</sup>	1 台	富士河口湖町水道課		

## (参考資料) 応急給水用施設及び器材

市町村等名	種 別	能 力	保 有 数	所 管	備 考
小菅村	緊急遮断弁付配水池	100.0 m <sup>3</sup>	1 基	小菅村源流振興課	
	ペットボトル	2.0 本	1,350 本	小菅村総務課	
丹波山村	緊急時用浄水器	1.0 m <sup>3</sup> / h	2 台	丹波山村総務企画課	
東部地域広域 水道企業団	緊急遮断弁付浄水池	6,000.0 m <sup>3</sup>	1 基	東部地域広域水道企業団	
	緊急遮断弁付配水池	4,000.0 m <sup>3</sup>	1 基	"	
	緊急遮断弁付配水池	3,500.0 m <sup>3</sup>	1 基	"	
	緊急遮断弁付配水池	1,500.0 m <sup>3</sup>	1 基	"	
	緊急遮断弁付配水池	960.0 m <sup>3</sup>	1 基	"	
	緊急遮断弁付配水池	910.0 m <sup>3</sup>	1 基	"	
	緊急遮断弁付配水池	680.0 m <sup>3</sup>	1 基	"	
	緊急遮断弁付配水池	650.0 m <sup>3</sup>	1 基	"	
東部地域広域 水道企業団	緊急遮断弁付配水池	570.0 m <sup>3</sup>	1 基	"	
	緊急遮断弁付配水池	400.0 m <sup>3</sup>	1 基	"	
	緊急遮断弁付配水池	400.0 m <sup>3</sup>	1 基	"	
	緊急遮断弁付配水池	190.0 m <sup>3</sup>	1 基	"	
	緊急遮断弁付緊急貯水槽	100.0 m <sup>3</sup>	1 基	"	
	飲料水兼用防火水槽及び緊急遮断弁	60.0 m <sup>3</sup>	1 基	"	
	給水タンク	1.5 m <sup>3</sup>	2 台	"	
	給水タンク	1.0 m <sup>3</sup>	4 台	"	
	ポリタンク	18.0 L	200 個	"	

# 水道事業者等連絡先一覧表

H 3 0 . 4 . 1 現在

区分	名 称	担 当 課 等	〒	住 所	T E L	F A X
	甲府市	上下水道局総務課	400-0046	甲府市下石田二丁目23-1	055-228-3316	055-237-4331
		工務部水保全課	400-0046	甲府市下石田二丁目23-1	055-228-3405	055-228-3630
	甲斐市	上下水道部上水道課	400-0115	甲斐市篠原2534-1	055-276-0734	055-276-2177
	中央市	水道課	409-3893	中央市成島2266	055-274-8554	055-274-1130
	韮崎市	上下水道課	407-8501	韮崎市水神一丁目3番1号	0551-22-1111	0551-23-0621
	南アルプス市	企業局総務課・工務課・浄水管理課	400-0222	南アルプス市飯野3303	055-282-2016	055-282-6481
	北杜市	上水道課	408-0188	北杜市須玉町大豆生田961-1	0551-42-1342	0551-42-1124
	峡北地域広域水道(企)	総務課工務管理担当	408-0112	北杜市須玉町若神子744-28	0551-42-4830	0551-42-4470
	山梨市	水道課	405-8501	山梨市小原西843	0553-20-8005	0553-23-2800
	笛吹市	公営企業部水道課	406-0031	笛吹市石和町市部809-1	055-261-3346	055-261-3348
	甲州市	水道課	404-0042	甲州市塩山上於曾1085	0553-32-5077	0553-33-8000
	峡東地域広域水道(企)	施設管理担当	404 - 0002	山梨市牧丘町袖口2135	0553-35-4391	0553-35-3609
	市川三郷町	生活環境課	409-3601	西八代郡市川三郷町市川大門1790-3	055-272-6092	055-272-5601
	富士川町	上下水道課	400-0502	南巨摩郡富士川町最勝寺26番地3	0556-22-7204	0556-22-6784
	早川町	町民課	409-2732	南巨摩郡早川町高住758	0556-45-2511	0556-20-5000
	身延町	環境上下水道課	409-3423	南巨摩郡身延町飯富2241-75番地先	0556-42-4811	0556-42-4815
	南部町	水道環境課(本庁舎)	409-2192	南巨摩郡南部町福土28505-2	0556-66-3407	0556-66-2190
	富士吉田市	都市基盤部上下水道課	403-8601	富士吉田市下吉田6-1-1東庁舎1階	0555-22-1600	0555-23-1767
	都留市	産業建設部上下水道課	402-8501	都留市上谷1-1-1	0554-43-1111	0554-45-7467
	大月市	地域整備課	401-0015	大月市大月町花咲1608-19 (大月市役所 花咲庁舎)	0554-20-1856	0554-20-1533
	上野原市	市民部生活環境課	409-0112	上野原市上野原3832	0554-62-3114	0554-30-2041
	道志村	産業振興課	402-0209	南都留郡道志村6181-1	0554-52-2114	0554-52-2574
	西桂町	建設水道課	403-0022	南都留郡西桂町小沼1501-1	0555-25-2121	0555-20-2015
	忍野村	環境水道課	401-0592	南都留郡忍野村忍草1514	0555-84-7781	0555-84-7805
	山中湖村	生活産業課	401-0501	南都留郡山中湖村山中237-1	0555-62-9974	0555-62-3088
	鳴沢村	振興課	401-0398	南都留郡鳴沢村1575	0555-85-3083	0555-85-3018
	富士河口湖町	水道課	401-0301	南都留郡富士河口湖町船津1700	0555-72-1620	0555-72-6038
	小菅村	源流振興課	409-0211	北都留郡小菅村4698	0428-87-0111	0428-87-0933
	丹波山村	住民生活課	409-0300	北都留郡丹波山村890	0428-88-0211	0428-88-0207
	東部地域広域水道(企)	総務担当	409-0622	大月市七保町下和田415	0554-22-0099	0554-22-5472
	芙蓉台簡易水道	富士山麓開発(株)	401-0502	南都留郡山中湖村平野2197-2	0555-65-8333	0555-65-8013
	富士急旭日丘簡易水道	富士急行(株)山中湖管理センター	401-0502	南都留郡山中湖村平野506-296	0555-63-2011	0555-63-2012
	衛生業務課	生活衛生担当	400-8501	甲府市丸の内1-6-1	055-223-1488	055-223-1492
	中北保健所	衛生課	400-8543	甲府市太田町9-1	055-237-1382	055-235-7115
	中北保健所峡北支所	衛生課	407-0024	韮崎市本町4-2-4北巨摩合同庁舎	0551-23-3071	0551-23-3075
	峡東保健所	衛生課	405-0003	山梨市下井尻126-1東山梨合同庁舎	0553-20-2751	0553-20-2795
	峡南保健所	衛生課	400-0601	南巨摩郡富士川町771-2南巨摩合同庁舎	0556-22-8151	0556-22-8159
	富士・東部保健所	衛生課	403-0005	富士吉田市上吉田1-2-5富士吉田合同庁舎	0555-24-9033	0555-24-9041
	衛生環境研究所	生活科学部	400-0027	甲府市富士見1-7-31	055-253-6721	055-253-5637

・・・上水・簡水、・・・上水のみ、・・・簡水のみ、・・・用水供給

## 山梨県の水道

(平成28年4月1日～平成29年3月31日)

発行者 山梨県福祉保健部衛生薬務課

発行年月日 平成30年10月

住 所 〒400-8501 山梨県甲府市丸の内1-6-1

電 話 055(223)1488

衛生薬務課生活衛生担当