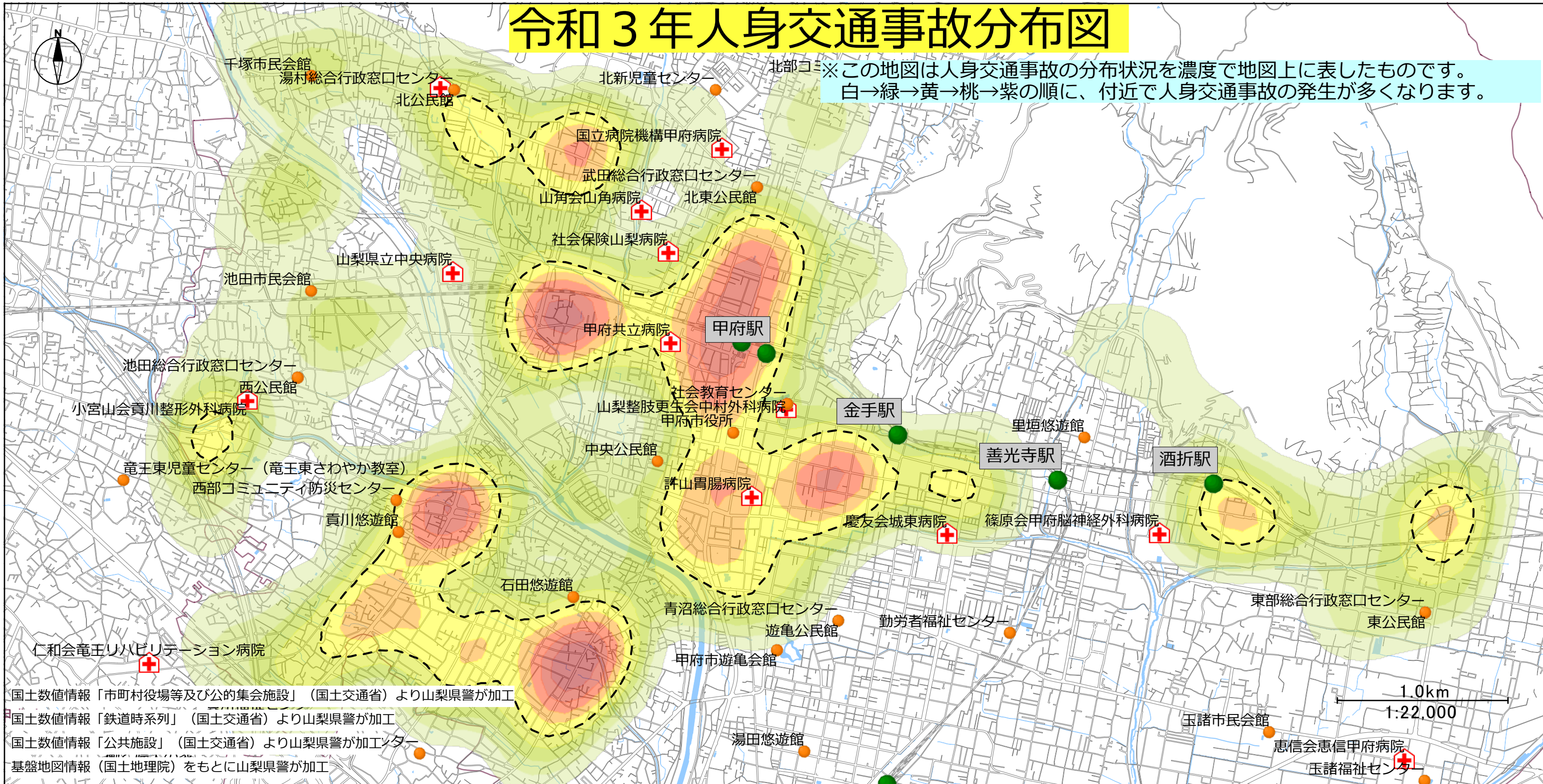
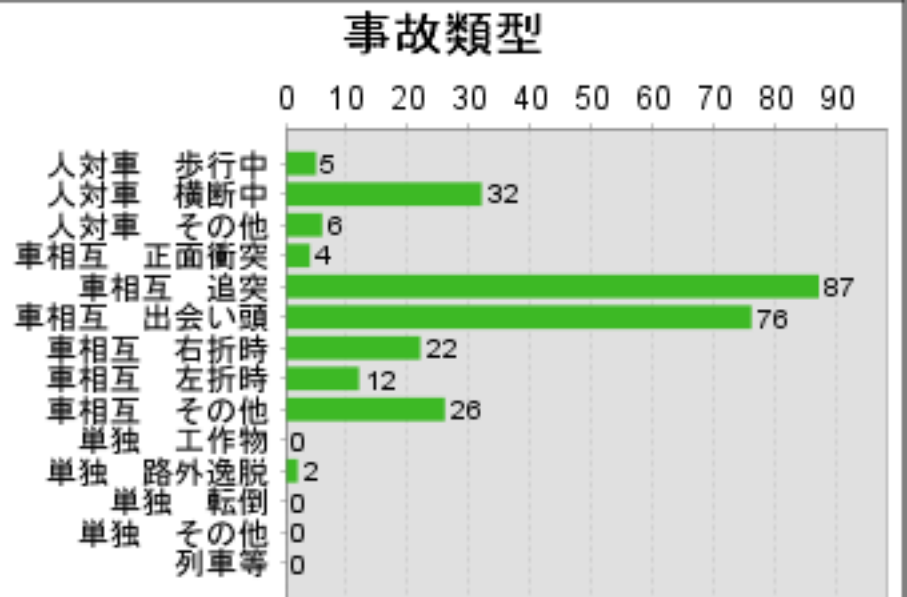
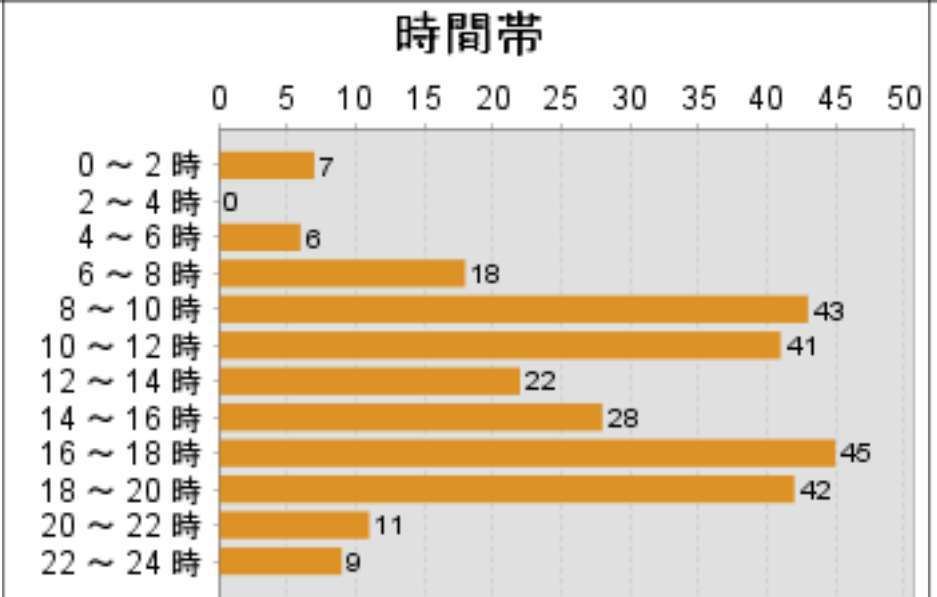


令和3年人身交通事故分布図

※この地図は人身交通事故の分布状況を濃度で地図上に表したものです。
白→緑→黄→桃→紫の順に、付近で人身交通事故の発生が多くなります。



国土数値情報「市町村役場等及び公的集会施設」(国土交通省)より山梨県警が加工
 国土数値情報「鉄道時系列」(国土交通省)より山梨県警が加工
 国土数値情報「公共施設」(国土交通省)より山梨県警が加工
 基盤地図情報(国土地理院)をもとに山梨県警が加工



・令和3年中、人身交通事故は272件発生！
 ・追突事故が全体の約32%
 出会い頭事故が全体の約28%を占めています。
 ★脇見運転や、交差点付近での安全不確認等に注意して交通事故を防ぎましょう。