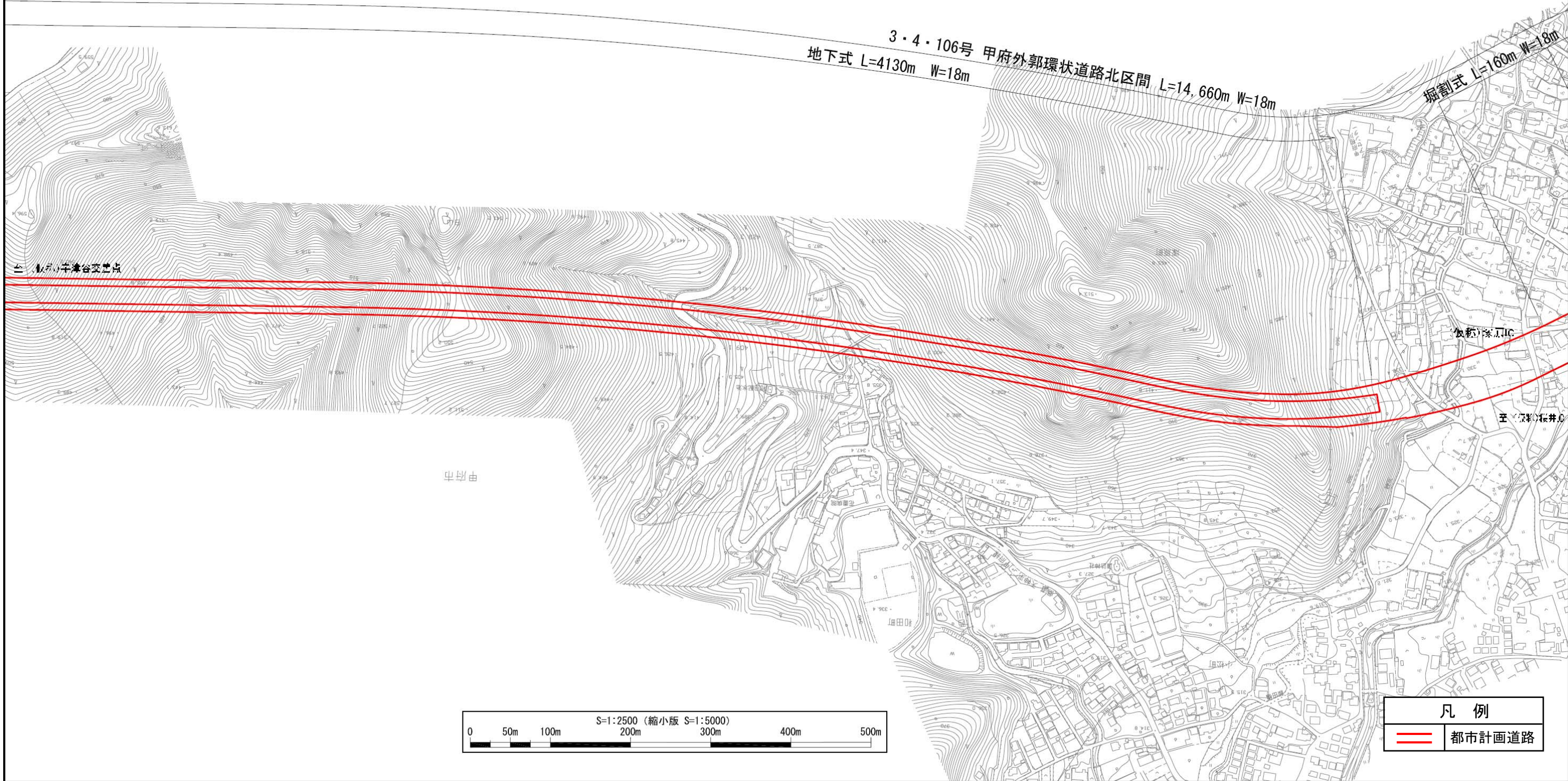

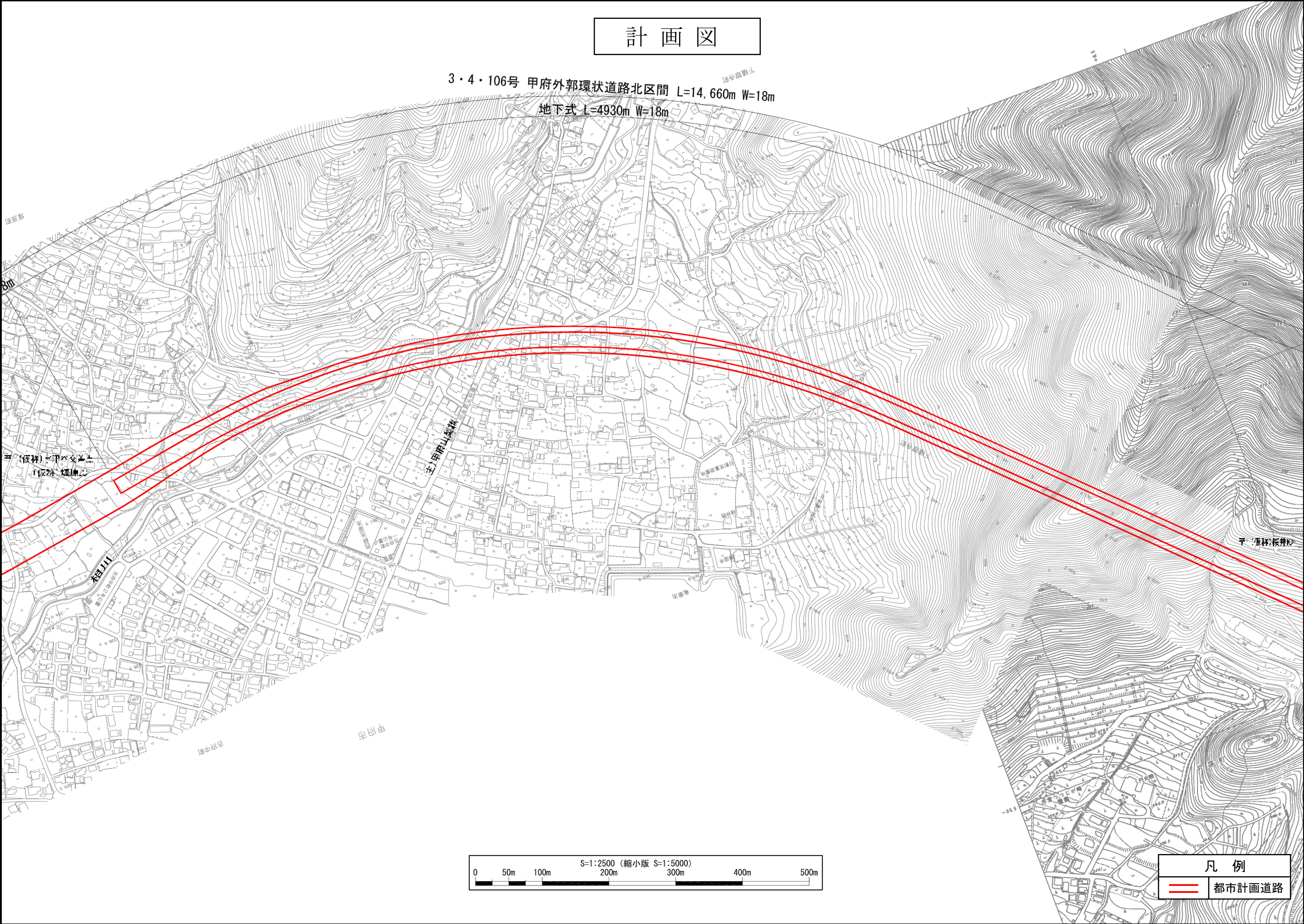


計 画 図



計 画 図

3・4・106号 甲府外郭環状道路北区間 L=14,660m W=18m
地下式 L=4930m W=18m




凡 例
—— 都市計画道路

計画図

3・4・106号 甲府外郭環状道路北区間 L=14,660m W=18m
地下式 L=4930m W=18m

平 (仮称) 河津交差点

主 (仮称) 橋下



凡例	
	都市計画道路