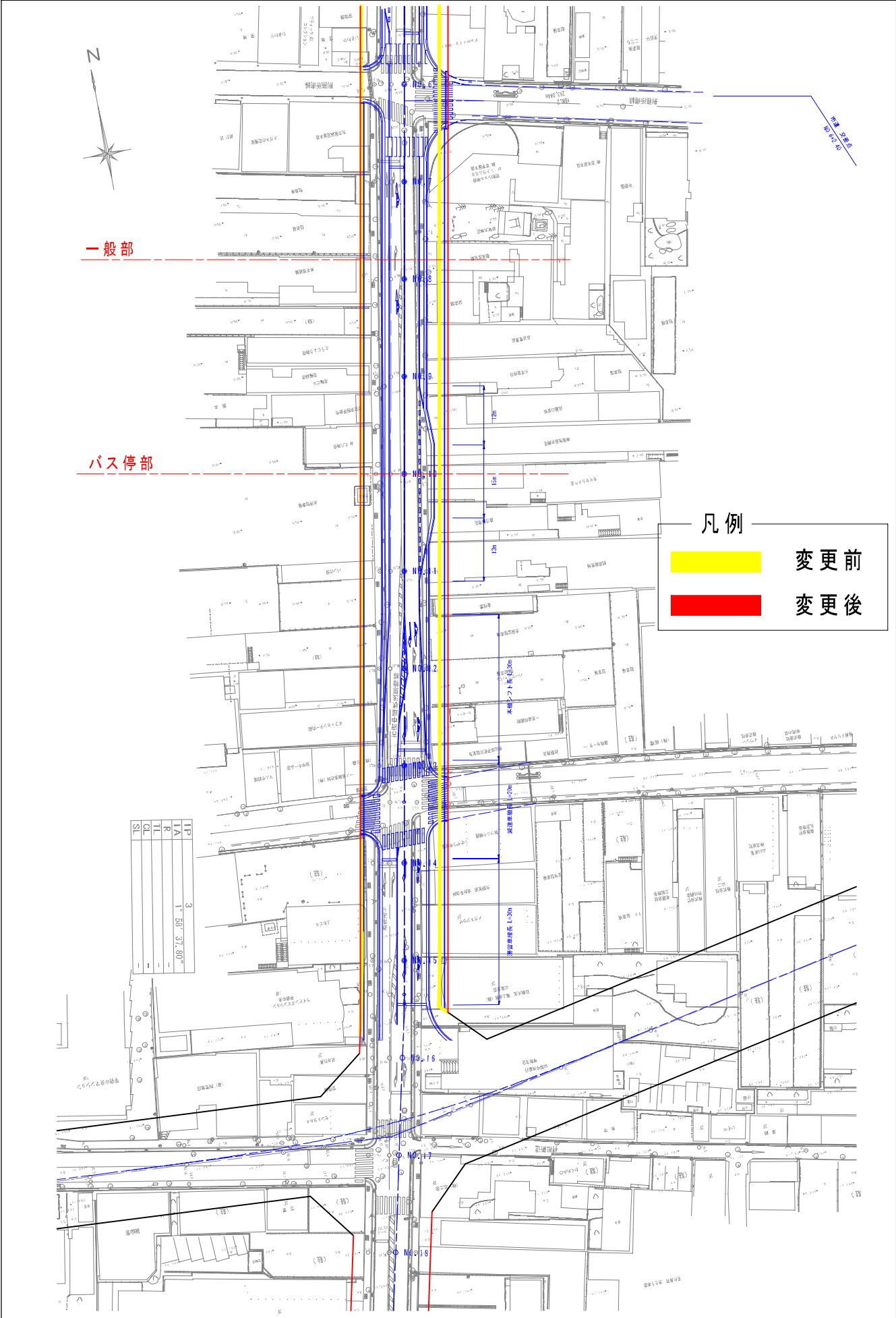


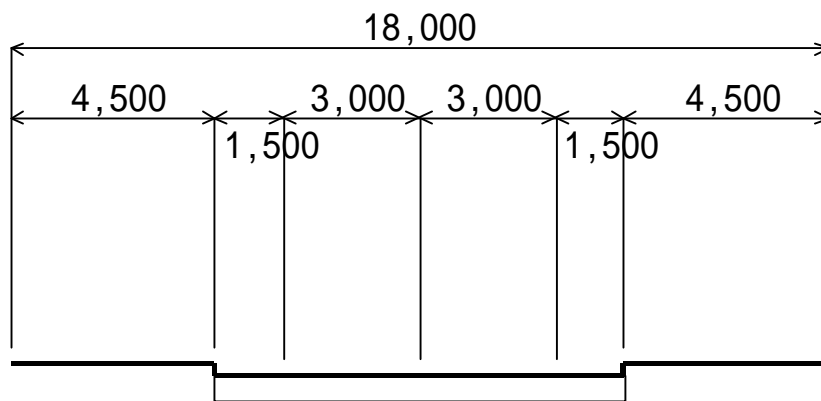
新旧図（詳細図）その2



標準断面図 (一般部)

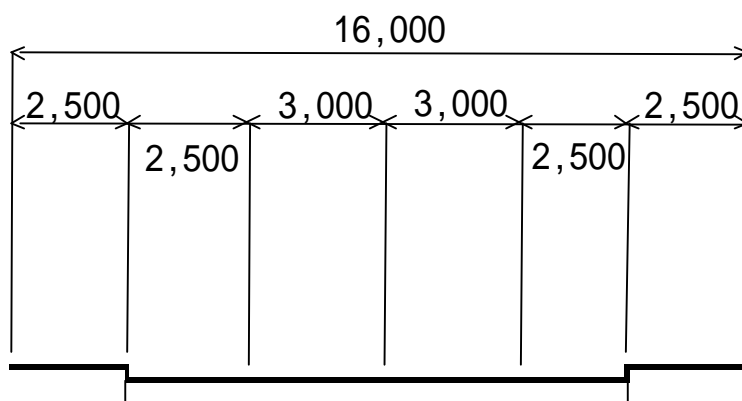
一般部 (新)

S=1: 200

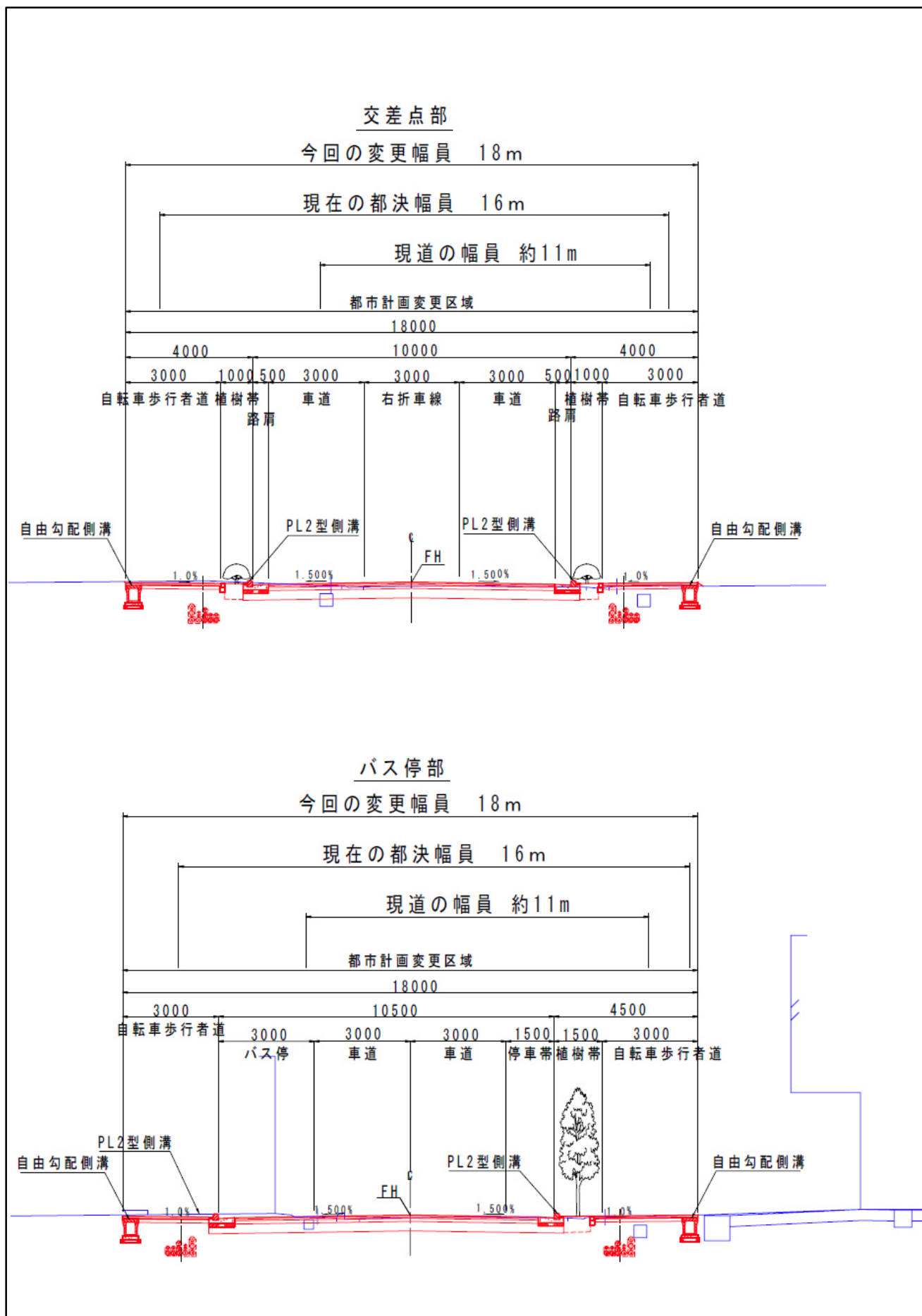


一般部 (旧)

S=1: 200



標準断面図（交差点部、バス停部）



(参考) 甲府市における 中心市街地活性化の主な想定事業

中心市街地活性化の主な想定事業の位置図 (ソフト事業を除く)

