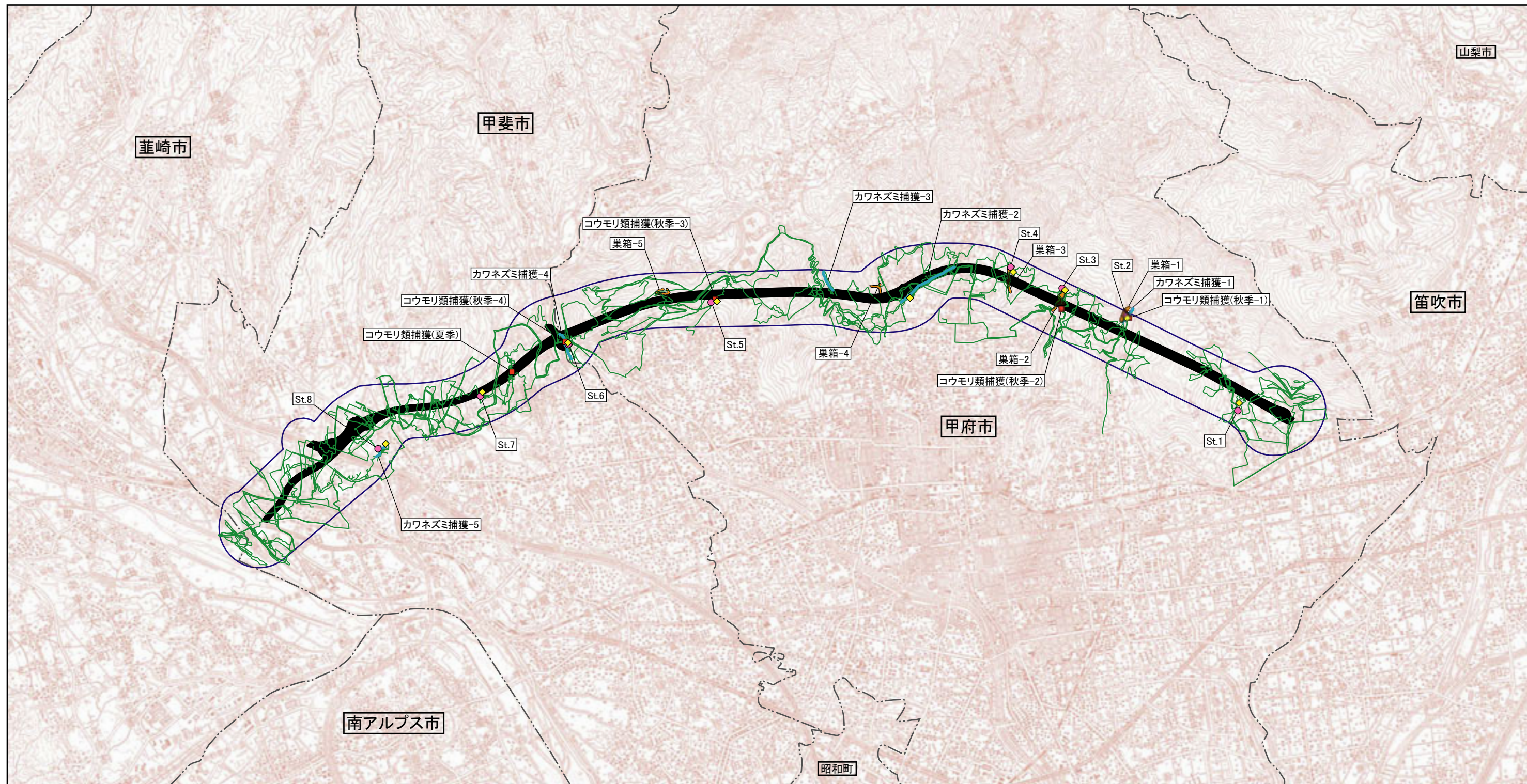


7.2 動物の現地調査位置

動物についての現地調査位置を以下に示す。



凡例

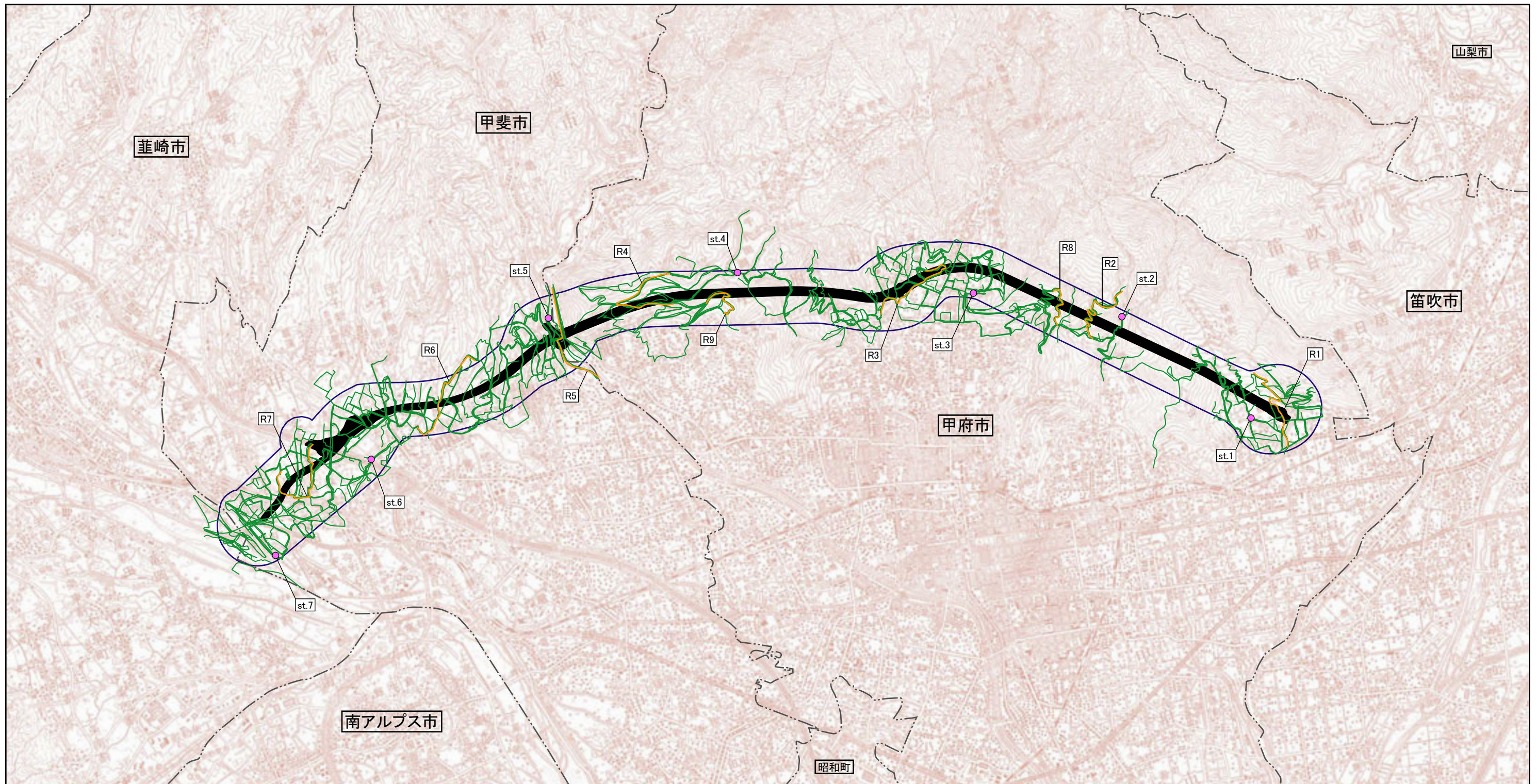
記号	名称
	踏査ルート
	トラップ位置
	自動撮影装置位置
	カワネズミ捕獲調査位置
	ヤマネ・モモンガ巣箱調査位置
	コウモリ類捕獲調査位置

- 市町界
- 都市計画対象道路事業実施区域
- 調査地域

1/50,000
 1,000 0 1,000 2,000m



図7-2-1(1) 哺乳類調査地点位置図



記号	名称
●	定点位置
— (orange)	ラインセンサルート
— (green)	踏査ルート

- 市町界
- 都市計画対象道路事業実施区域
- 調査地域

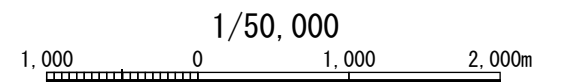
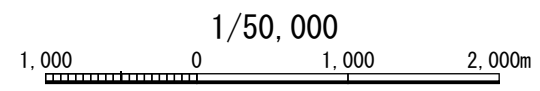
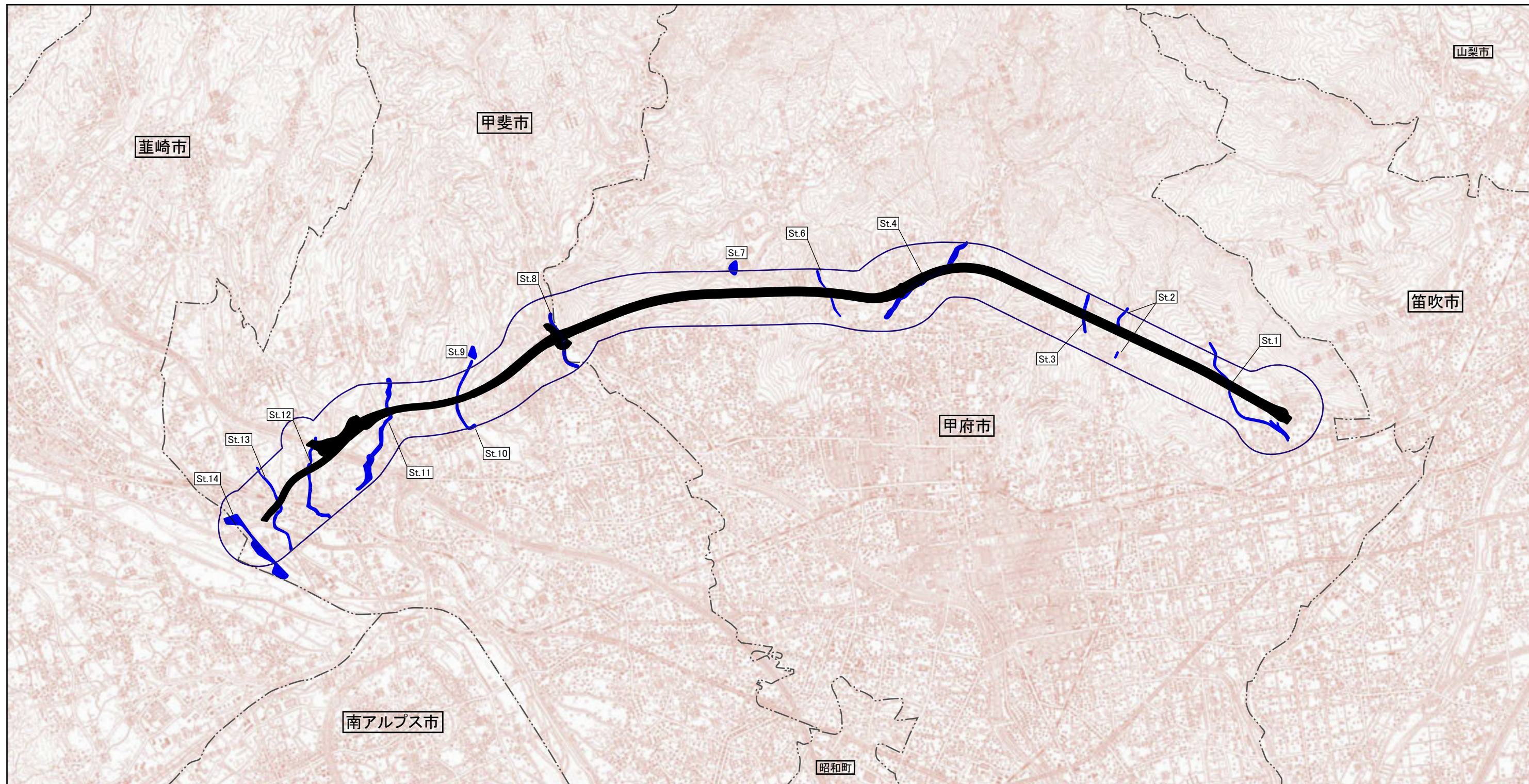


図7-2-1(2) 鳥類調査地点位置図

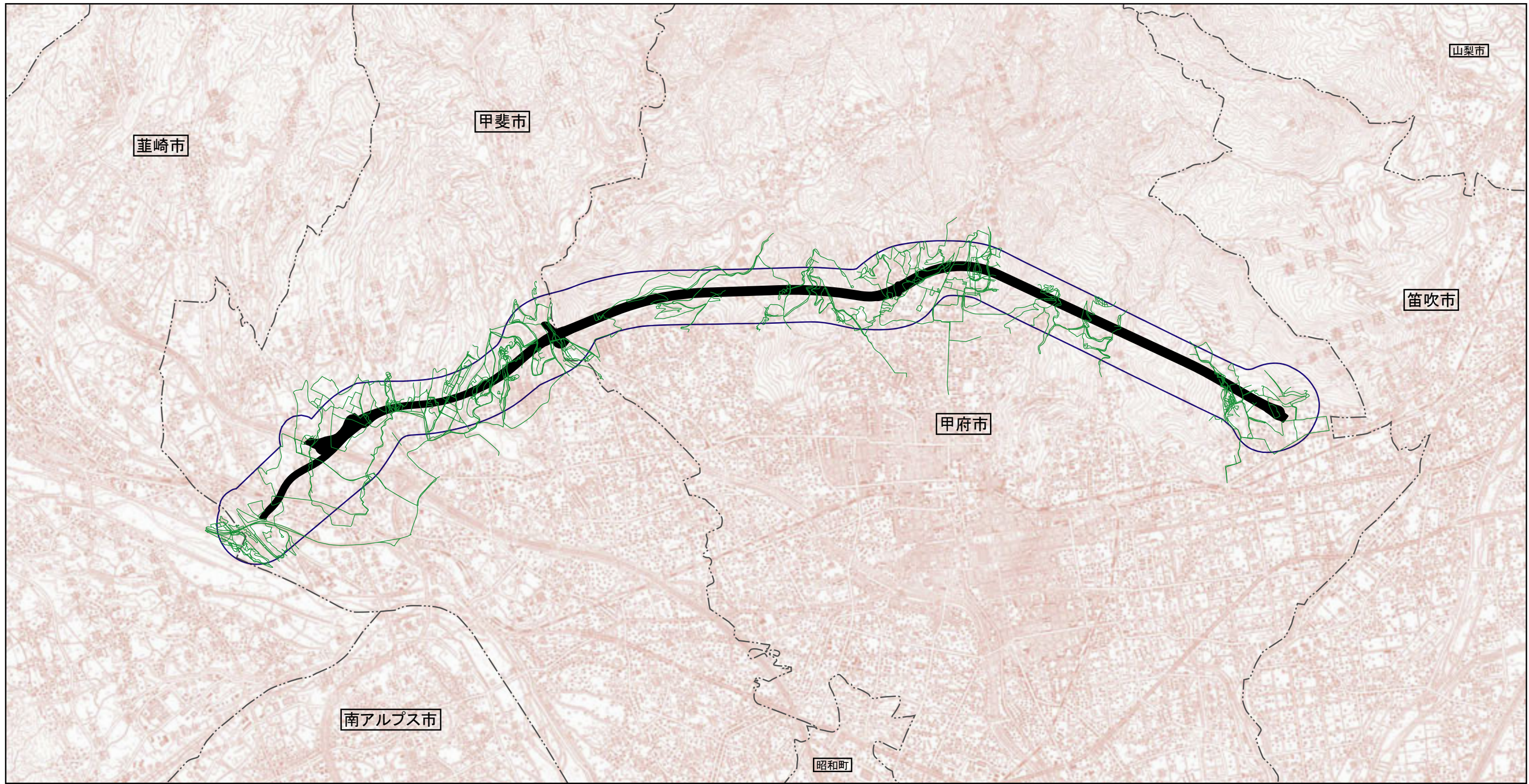


記号	名称
	調査地点


- 市町界
- 都市計画対象道路事業実施区域
- 調査地域




※魚類調査・底生動物調査は基本的には同地点で実施したが、St.5は底生動物調査のみの地点のため、魚類調査では欠番としている

図7-2-1(3) 魚類調査地点位置図



凡例

記号	名称
	踏査ルート

-  市町界
-  都市計画対象道路事業実施区域
-  調査地域

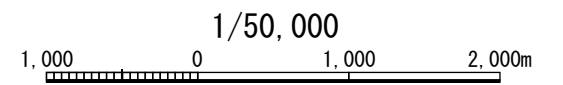
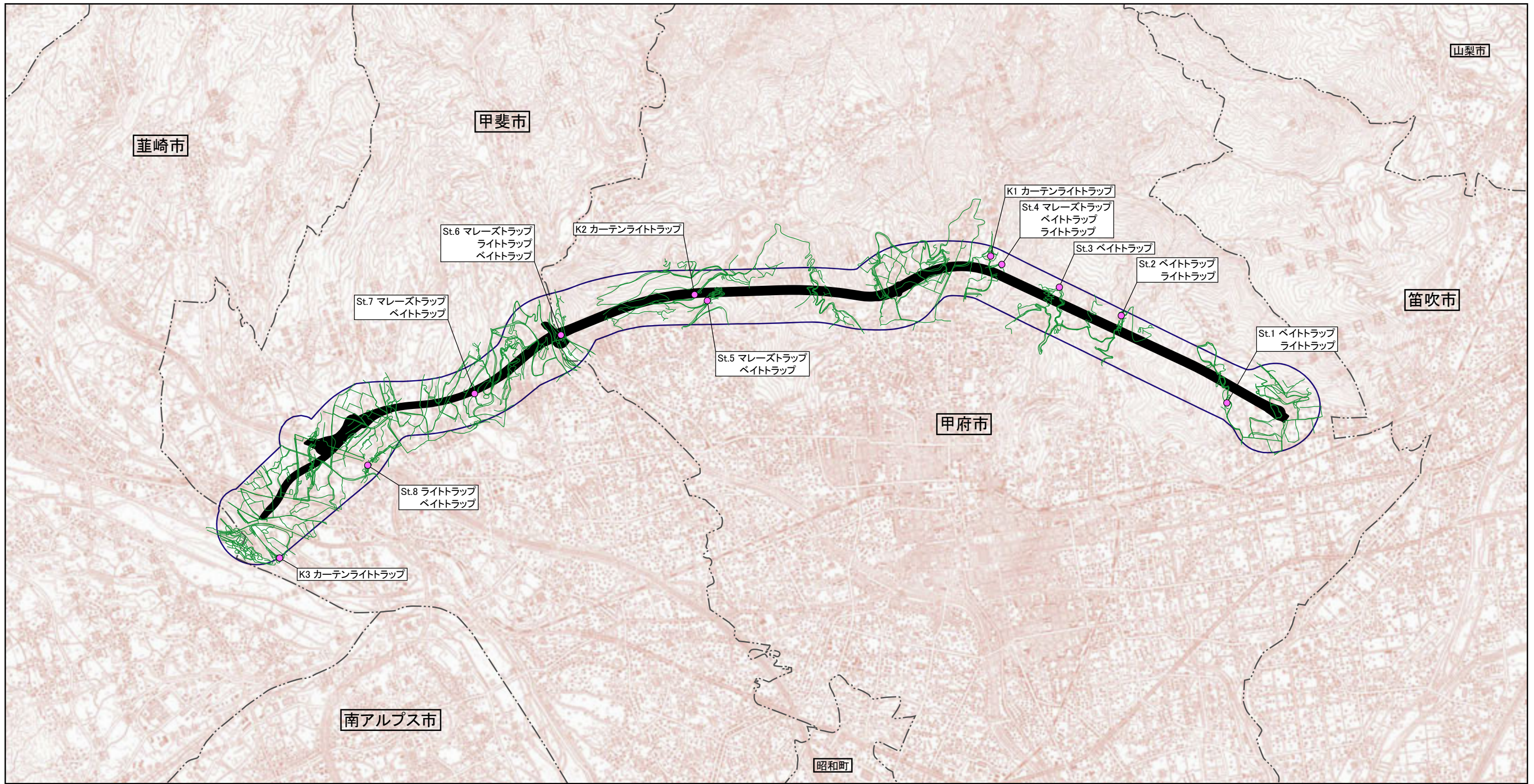


図7-2-1(4) 両生類・爬虫類
調査地点位置図



記号	名称
	踏査ルート
	トラップ位置

- 市町界
- 都市計画対象道路事業実施区域
- 調査地域

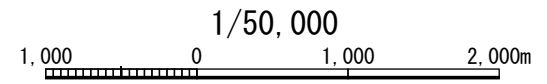
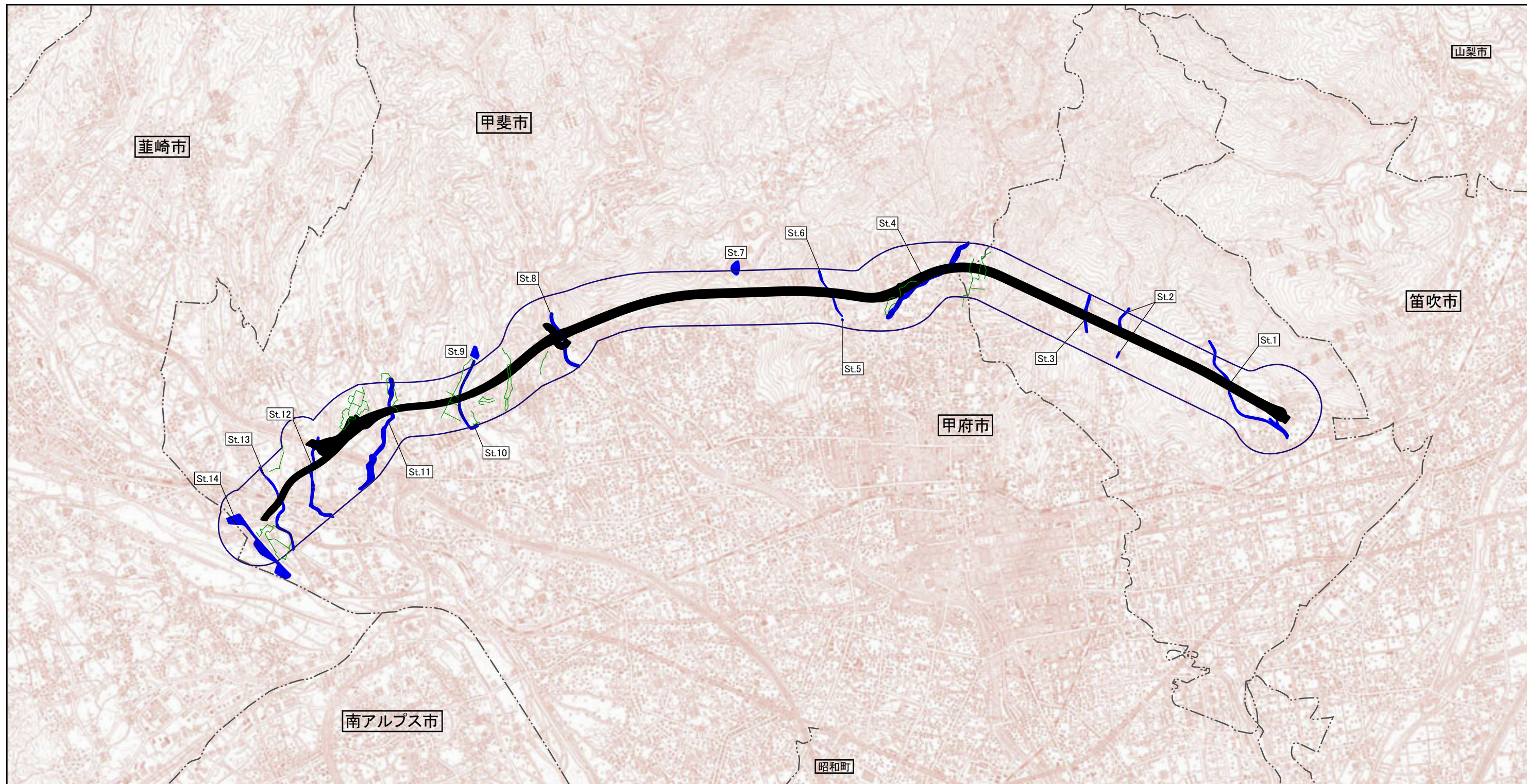


図7-2-1(5) 昆虫類調査地点位置図



記号	名称
	調査地点
	補足調査ルート※

※水田周辺の水路等を対象とした補足調査

- 市町界
- 都市計画対象道路事業実施区域
- 調査地域

1/50,000
1,000 0 1,000 2,000m



図7-2-1(6) 底生動物調査地点位置図