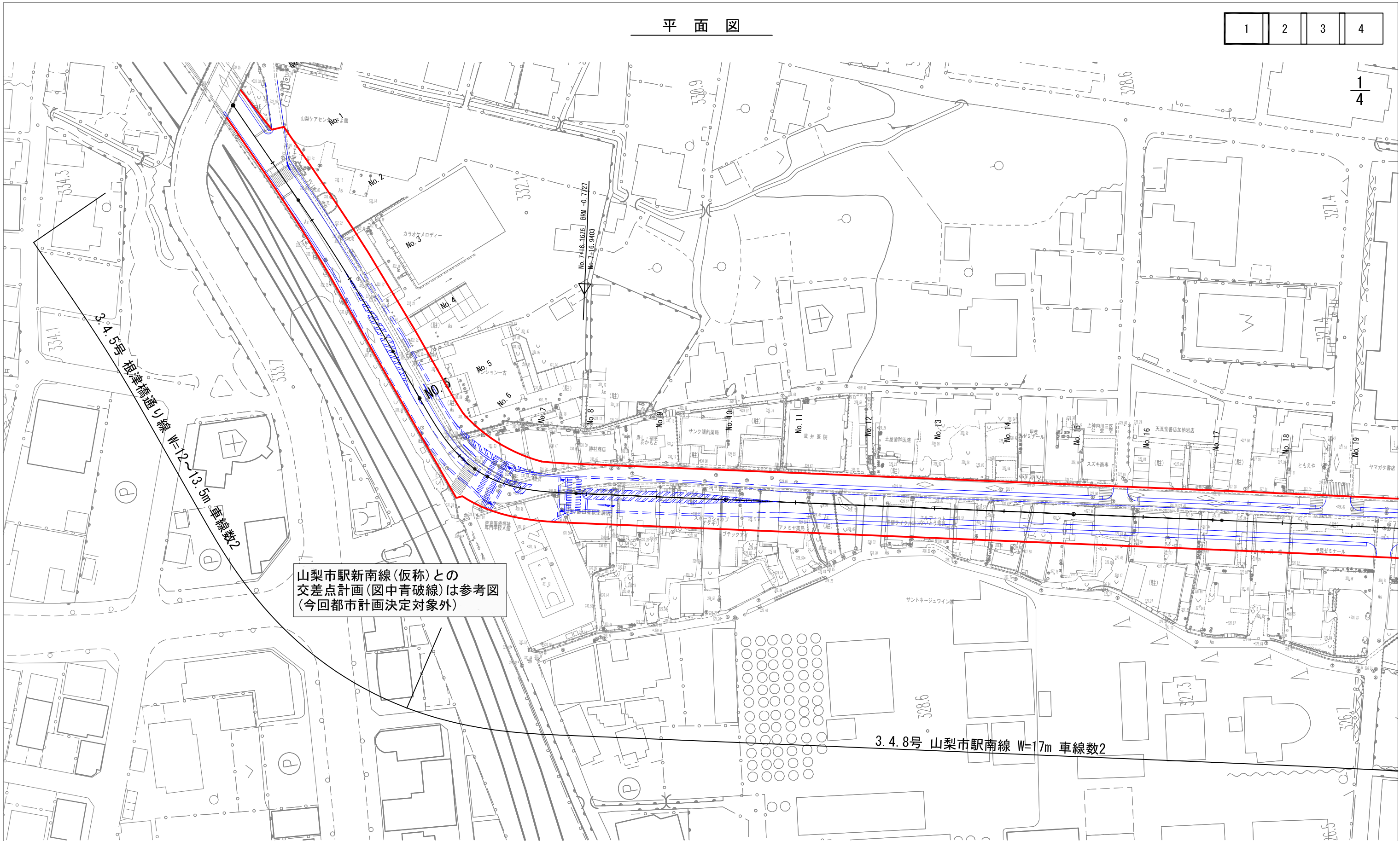


平面図

1	2	3	4
---	---	---	---

1/4



山梨市駅新南線(仮称)との
交差点計画(図中青破線)は参考図
(今回都市計画決定対象外)

3.4.8号 山梨市駅南線 W=17m 車線数2

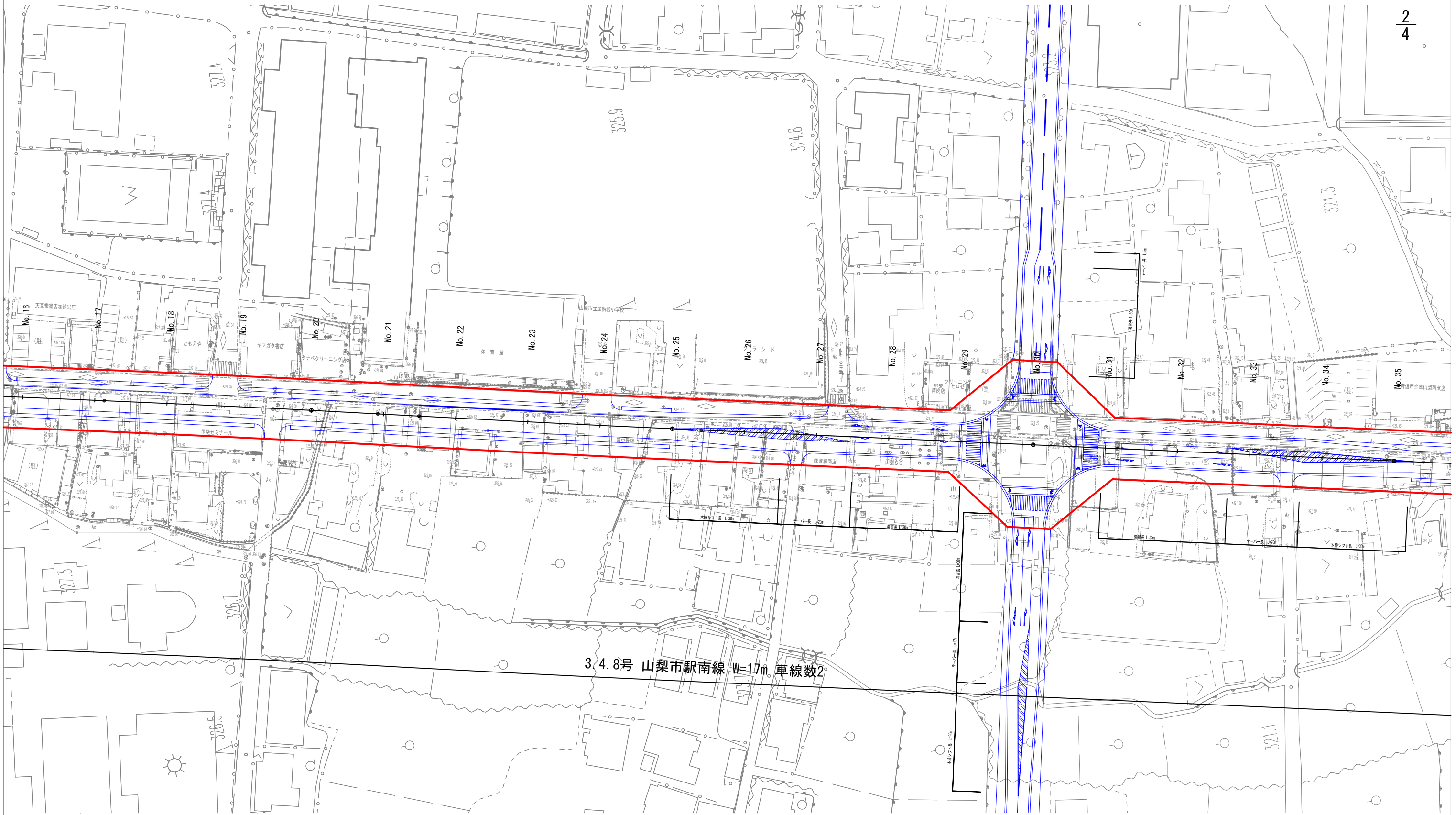
〈凡例〉
—— 都市計画決定

計画平面図

工事設計図			
工事番号	図面番号	2	15
路線名	(都) 山梨市駅南線		
工事箇所	山梨市 下神内川 地内		
図名	計画平面図(1)	縮尺	1:500
完成	年月日	枚数	4-1
峡東建設事務所			


※A3版出力時の縮尺はS=1:1000である。

平面図



3.4.8号 山梨市駅南線 W=17m, 車線数2

〈凡例〉

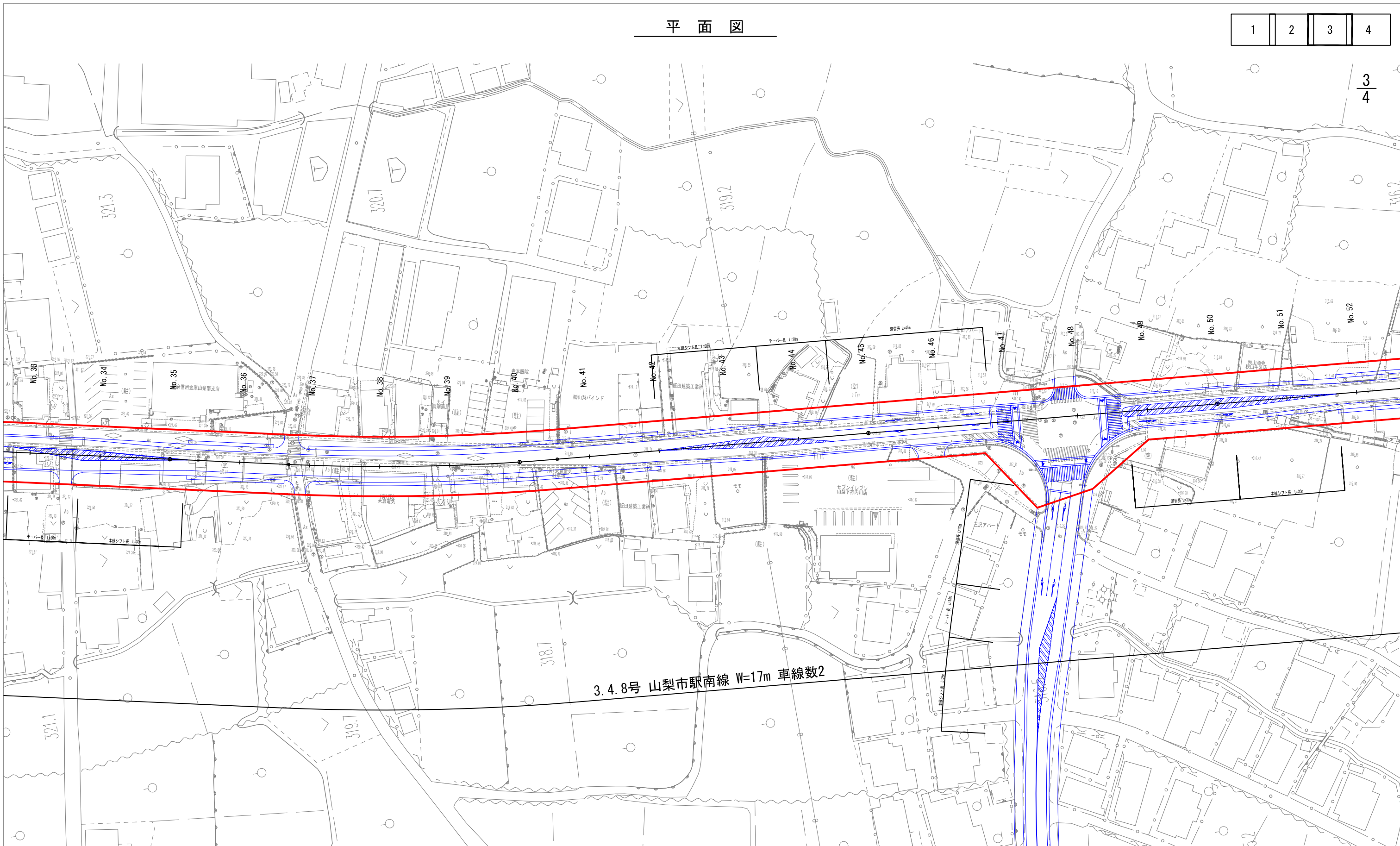


計画平面図

工事設計図			
工事番号	図面番号	3	15
路線名	(都) 山梨市駅南線		
工事箇所	山梨市 下神内川 地内		
図名	計画平面図(2)	縮尺	1:500
完成年月日		枚数	4-2
峡東建設事務所			

※A3版出力時の縮尺はS=1:1000である。

平面図



3.4.8号 山梨市駅南線 W=17m 車線数2

〈凡例〉

都市計画決定

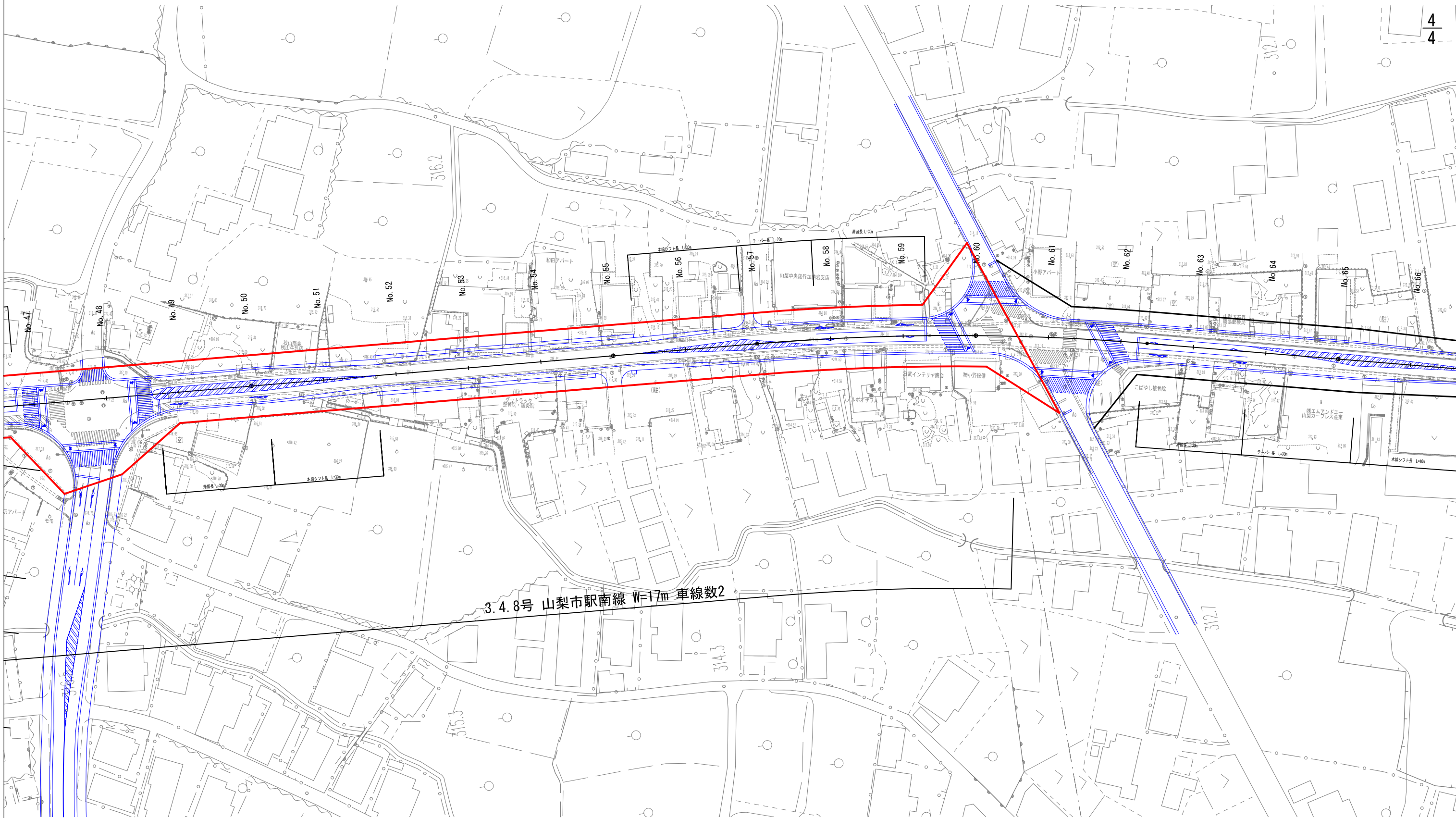
計画平面図

工事設計図

工事番号	図面番号	4	15
路線名	(都) 山梨市駅南線		
工事箇所	山梨市 下神内川 地内		
図名	計画平面図(3)	縮尺	1:500
完成	年月日	枚数	4-3
峡東建設事務所			

※A3版出力時の縮尺はS=1:1000である。

平面図



3.4.8号 山梨市駅南線 W=17m 車線数2

〈凡例〉
— 都市計画決定

計画平面図

工事設計図			
工事番号	図面番号	5	15
路線名	(都) 山梨市駅南線		
工事箇所	山梨市 下神内川 地内		
図名	計画平面図(4)	縮尺	1:500
完成	年月日	枚数	4-4
峡東建設事務所			

※A3版出力時の縮尺はS=1:1000である。