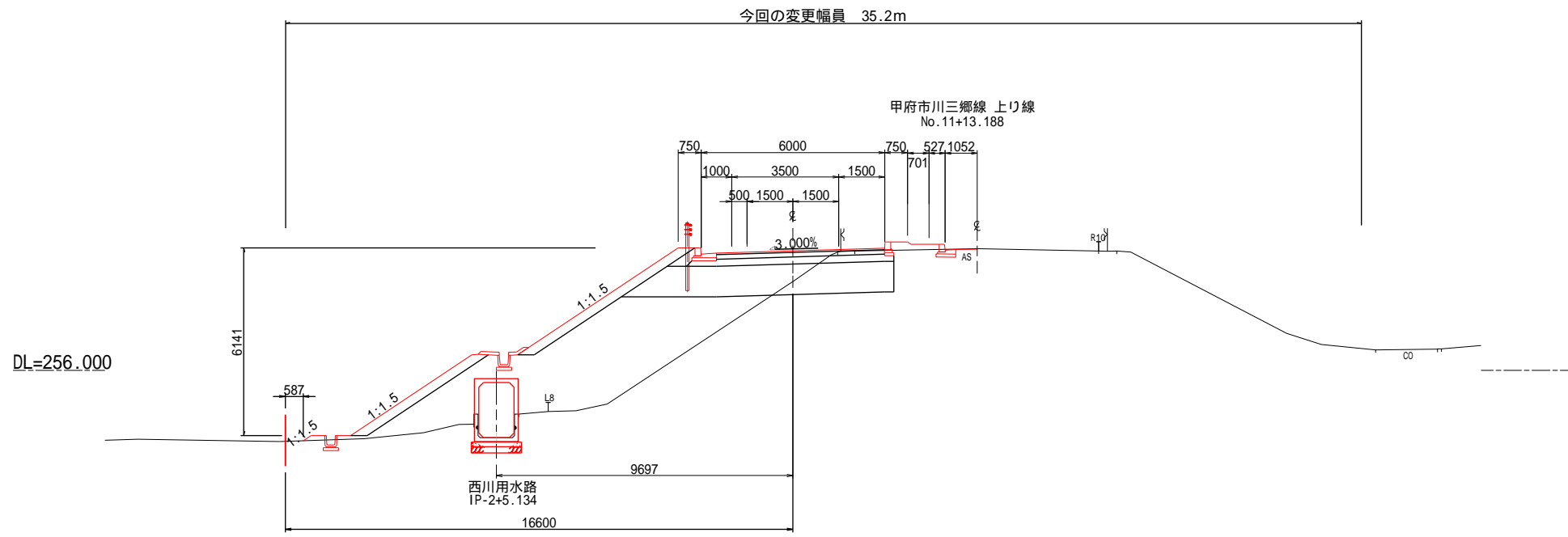


標準横断図

N02 (田富西通り線上り)
 GH=258.89
 FH=259.906

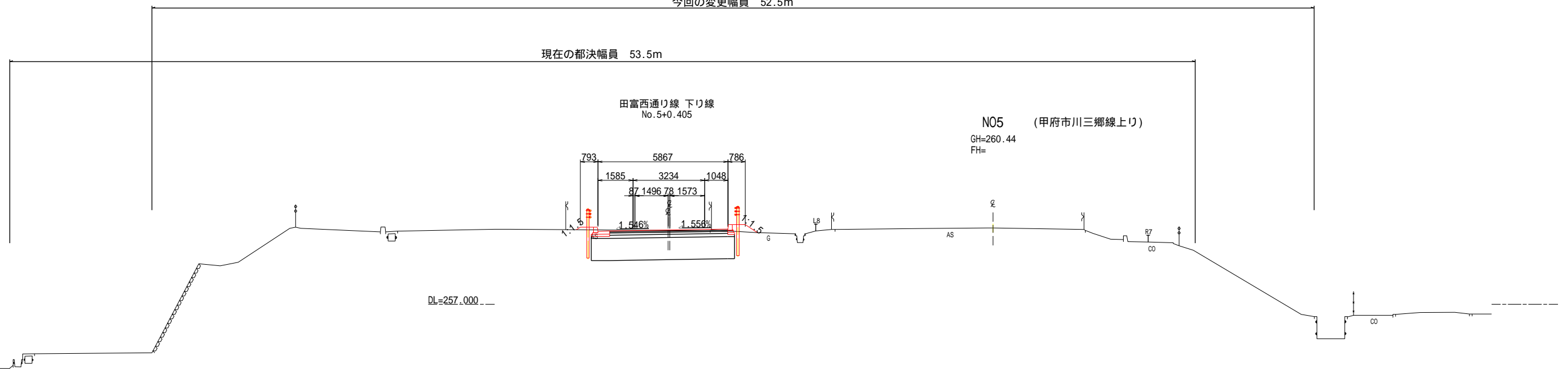


今回の変更幅員 52.5m

現在の都決幅員 53.5m

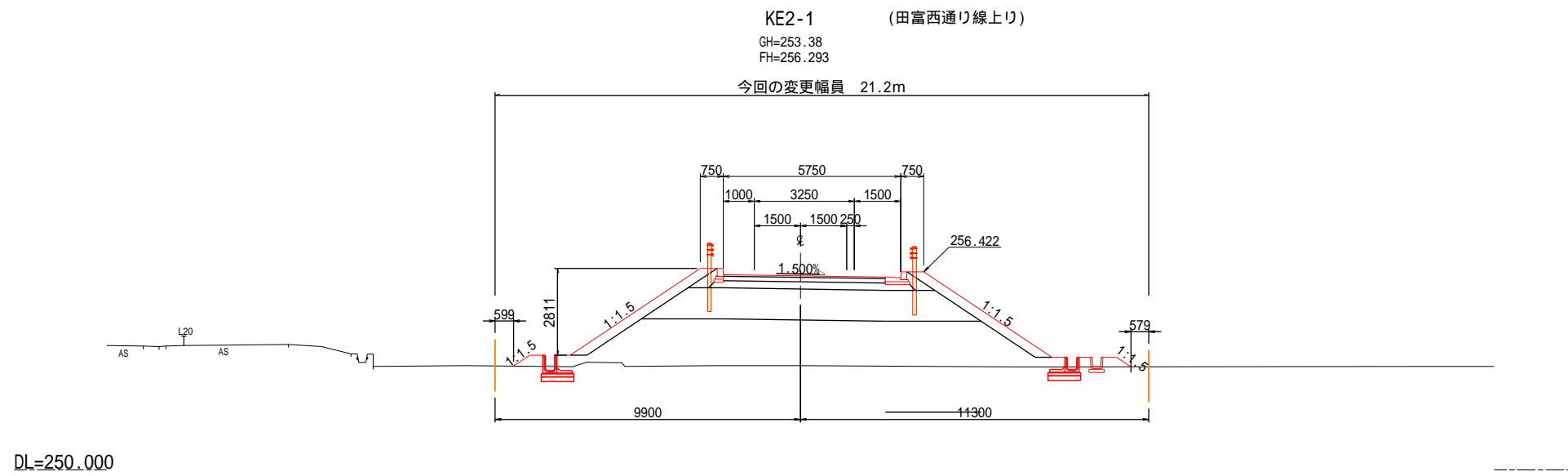
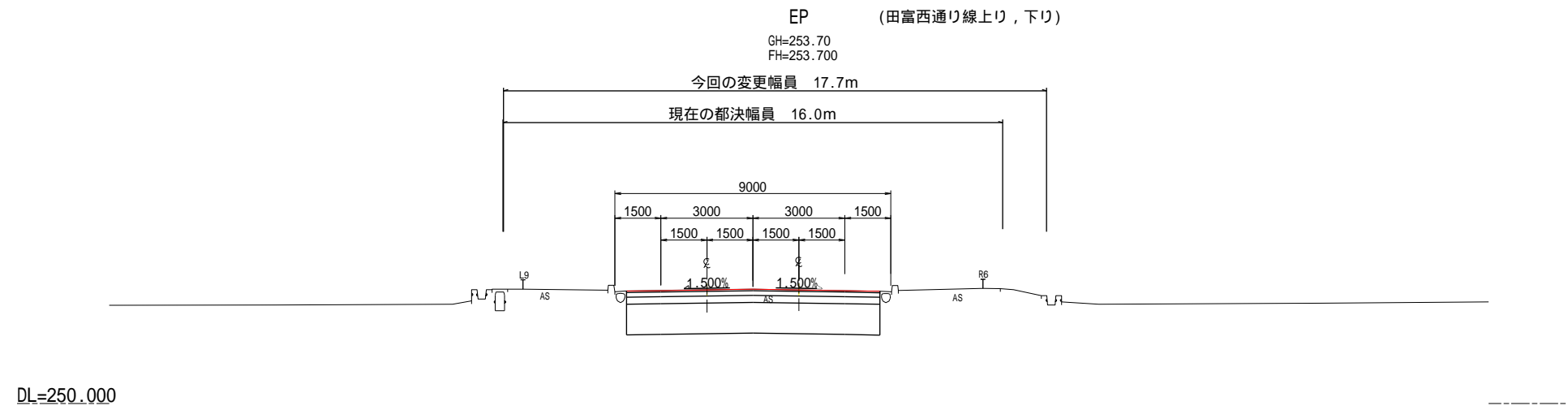
田富西通り線 下り線
 No.5+0.405

N05 (甲府市川三郷線上り)
 GH=260.44
 FH=



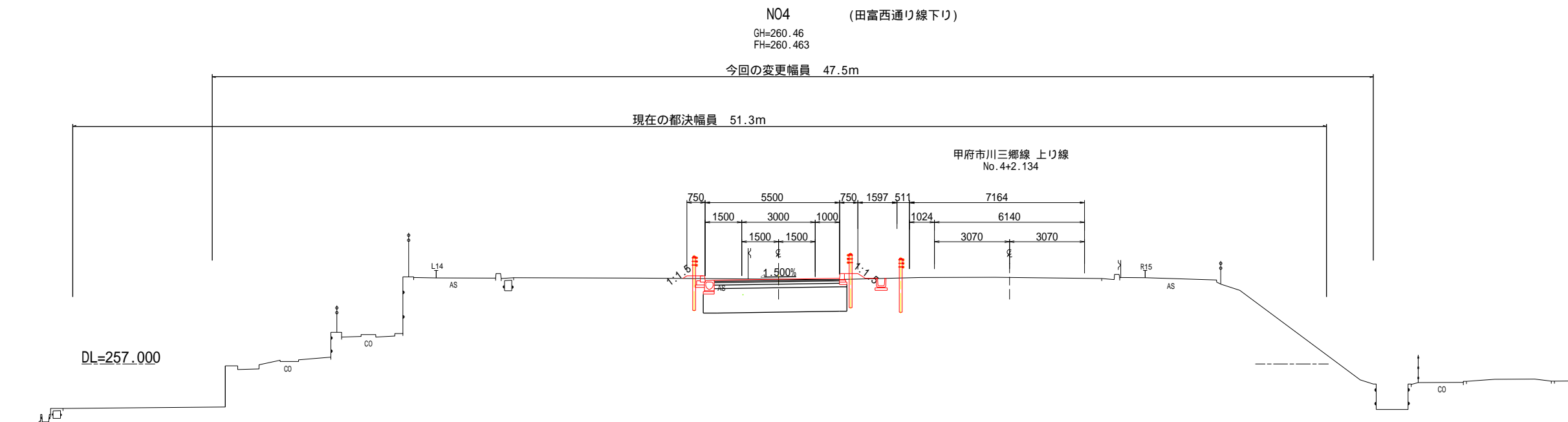
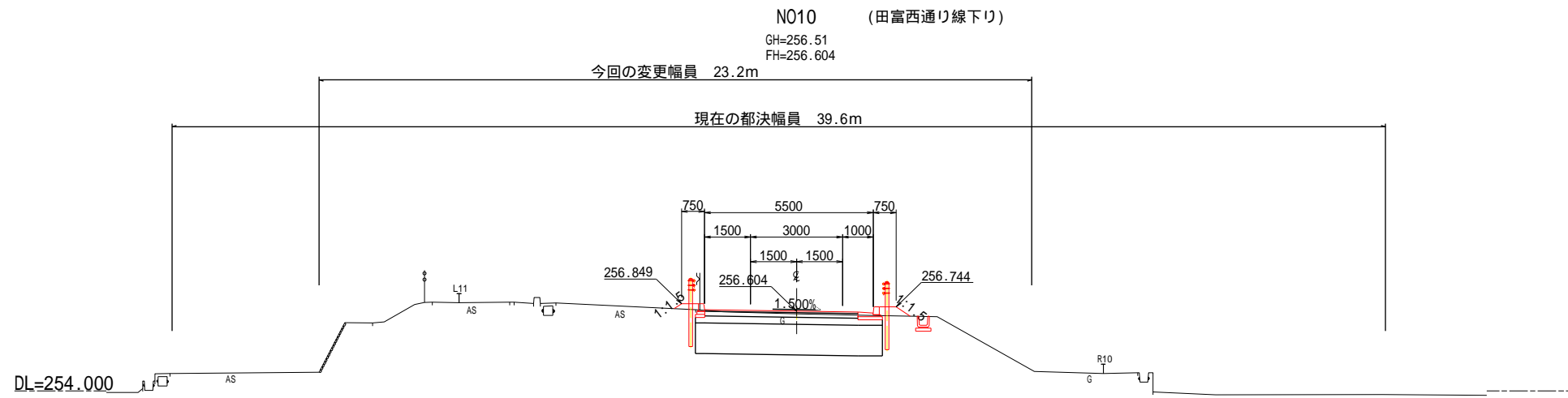
工事設計図			
工事番号		図面番号	/
路線名	田富西通り線		
工事箇所	中央市 白井阿原 地内の1		
図名	標準横断図	縮尺	S=1:200
測量	年月日	枚数	1 / 3
山梨県新環状・西関東道路建設事務所			

標準横断図



工事設計図			
工事番号		図面番号	/
路線名	田富西通り線		
工事箇所	中央市 白井阿原 地内の1		
図名	標準横断図	縮尺	S=1:200
測量	年月日	枚数	2 / 3
山梨県新環状・西関東道路建設事務所			

標準横断図



工事設計図			
工事番号		図面番号	/
路線名	田富西通り線		
工事箇所	中央市 白井阿原 地内の1		
図名	標準横断図	縮尺	S=1:200
測量	年月日	枚数	3 / 3
山梨県新環状・西関東道路建設事務所			