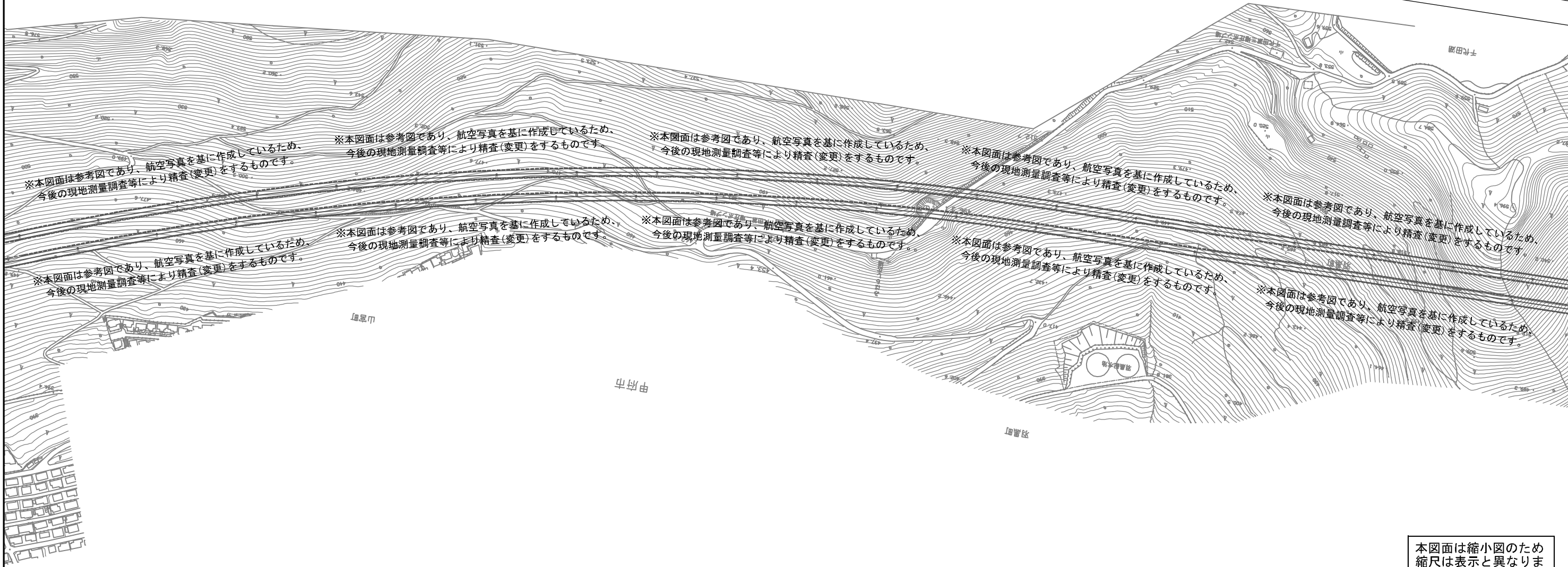


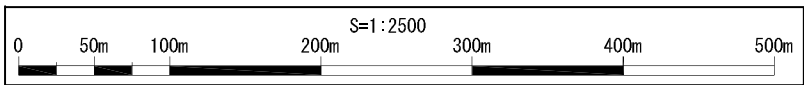
参考図



3・4・106号 甲府外郭環状道路北区間 L=14,660m W=18m
地下式 L=4130m W=18m



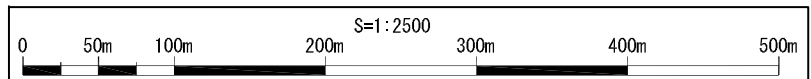
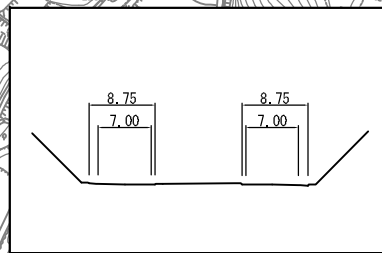
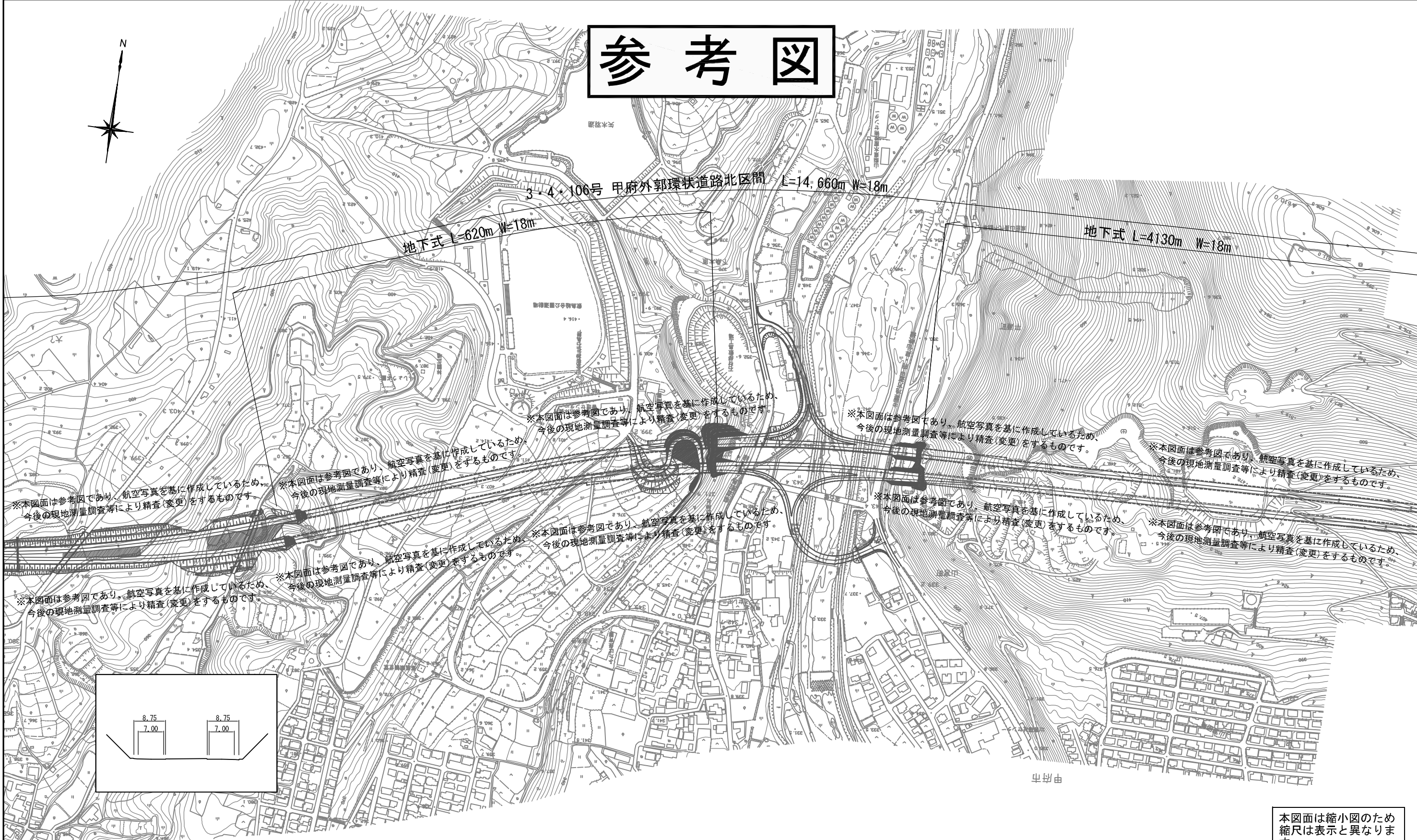
本図面は縮小図のため
縮尺は表示と異なります。



※本図面は参考図であり、航空写真を基に作成しているため、
今後の現地測量調査等により精査(変更)をするものです。

甲府外郭環状道路 北区間
【参考図】
計画図 (5/8)
S=1:2500
平成23年 9月

参考図



本図面は縮小図のため
縮尺は表示と異なります。

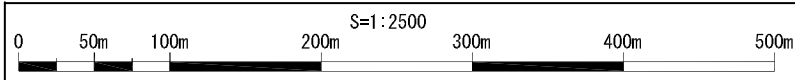
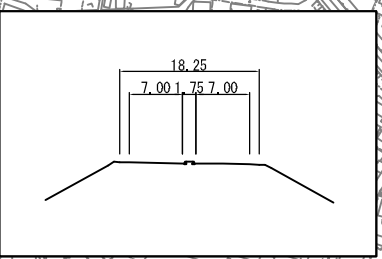
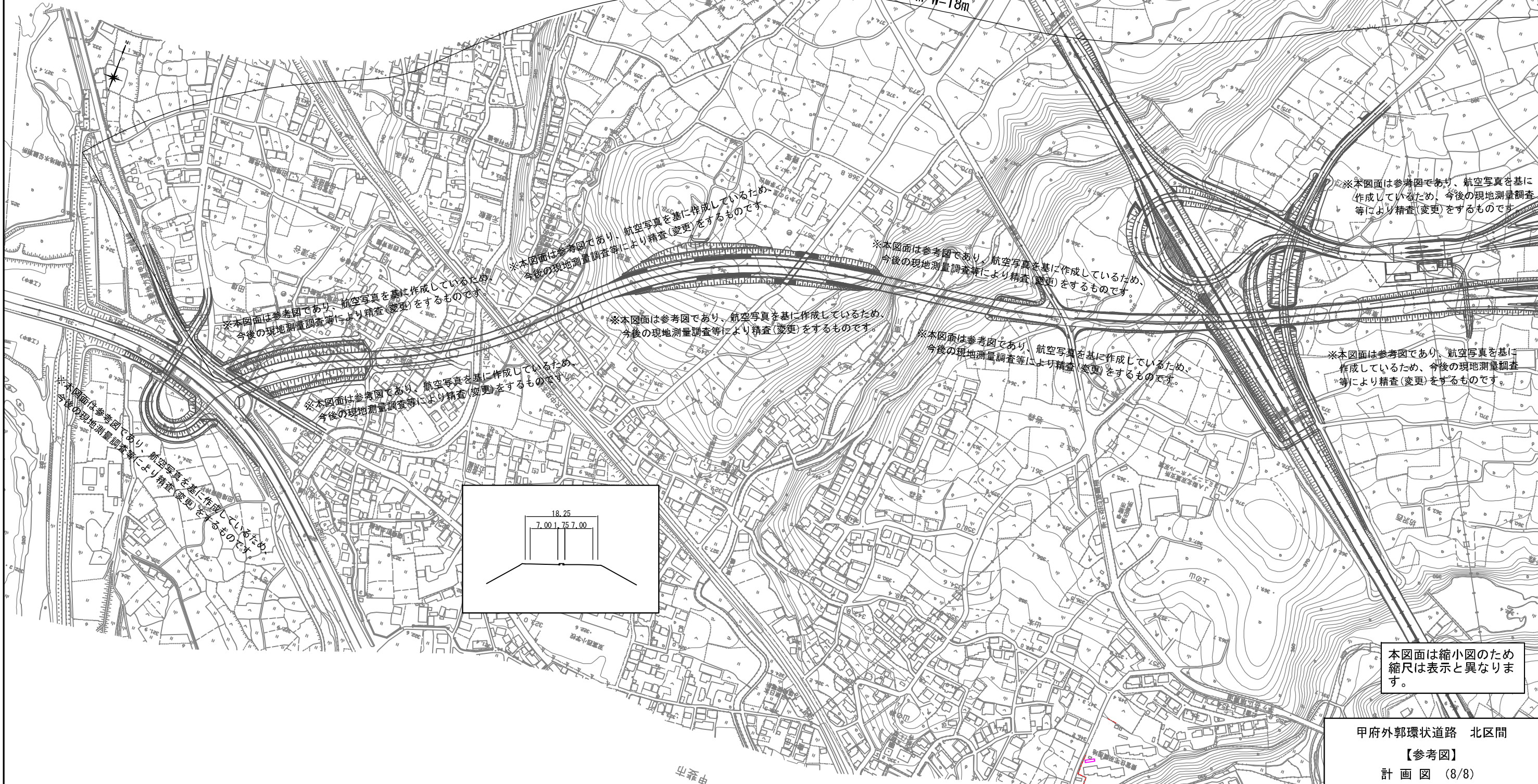
甲府外郭環状道路 北区間
【参考図】
計画図 (6/8)
S=1:2500
平成23年 9月

※本図面は参考図であり、航空写真を基に作成しているため、
今後の現地測量調査等により精査(変更)をするものです。

参考図



3・4・106号 甲府外郭環状道路北区间
L=14,660m W=18m



※本図面は参考図であり、航空写真を基に作成しているため、今後の現地測量調査等により精査(変更)をするものです。

本図面は縮小図のため縮尺は表示と異なります。

甲府外郭環状道路 北区间
【参考図】
計画図 (8/8)
S=1:2500
平成23年 9月