

参考図

3・4・106号 甲府外郭環状道路北区间 L=14,660m W=18m
地下式 L=4930m W=18m

※本図面は参考図であり、航空写真を基に作成しているため、今後の現地測量調査等により精査(変更)をするものです。

※本図面は参考図であり、航空写真を基に作成しているため、今後の現地測量調査等により精査(変更)をするものです。

※本図面は参考図であり、航空写真を基に作成しているため、今後の現地測量調査等により精査(変更)をするものです。

※本図面は参考図であり、航空写真を基に作成しているため、今後の現地測量調査等により精査(変更)をするものです。

※本図面は参考図であり、航空写真を基に作成しているため、今後の現地測量調査等により精査(変更)をするものです。

※本図面は参考図であり、航空写真を基に作成しているため、今後の現地測量調査等により精査(変更)をするものです。

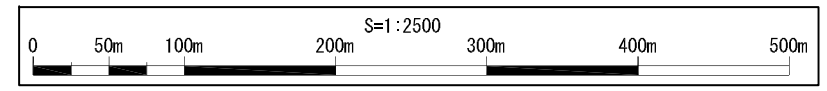
※本図面は参考図であり、航空写真を基に作成しているため、今後の現地測量調査等により精査(変更)をするものです。

※本図面は参考図であり、航空写真を基に作成しているため、今後の現地測量調査等により精査(変更)をするものです。

※本図面は参考図であり、航空写真を基に作成しているため、今後の現地測量調査等により精査(変更)をするものです。

※本図面は参考図であり、航空写真を基に作成しているため、今後の現地測量調査等により精査(変更)をするものです。

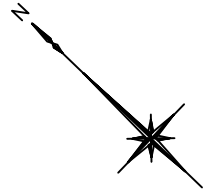
本図面は縮小図のため縮尺は表示と異なります。



※本図面は参考図であり、航空写真を基に作成しているため、今後の現地測量調査等により精査(変更)をするものです。

甲府外郭環状道路 北区间
【参考図】
計画図 (1/8)
S=1:2500
平成23年 9月

参考図



3・4・106号 甲府外郭環状道路北区間 L=14,660m W=18m
地下式 L=4930m W=18m

※本図面は参考図であり、航空写真を基に作成しているため、今後の現地測量調査等により精査(変更)をするものです。

※本図面は参考図であり、航空写真を基に作成しているため、今後の現地測量調査等により精査(変更)をするものです。

※本図面は参考図であり、航空写真を基に作成しているため、今後の現地測量調査等により精査(変更)をするものです。

※本図面は参考図であり、航空写真を基に作成しているため、今後の現地測量調査等により精査(変更)をするものです。

※本図面は参考図であり、航空写真を基に作成しているため、今後の現地測量調査等により精査(変更)をするものです。

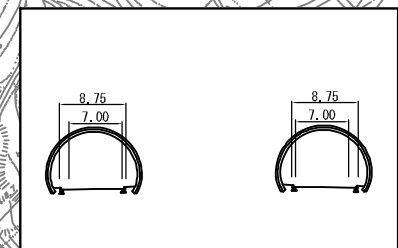
※本図面は参考図であり、航空写真を基に作成しているため、今後の現地測量調査等により精査(変更)をするものです。

※本図面は参考図であり、航空写真を基に作成しているため、今後の現地測量調査等により精査(変更)をするものです。

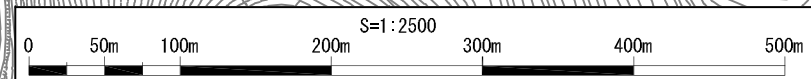
※本図面は参考図であり、航空写真を基に作成しているため、今後の現地測量調査等により精査(変更)をするものです。

※本図面は参考図であり、航空写真を基に作成しているため、今後の現地測量調査等により精査(変更)をするものです。

※本図面は参考図であり、航空写真を基に作成しているため、今後の現地測量調査等により精査(変更)をするものです。



本図面は縮小図のため縮尺は表示と異なります。



※本図面は参考図であり、航空写真を基に作成しているため、今後の現地測量調査等により精査(変更)をするものです。

甲府外郭環状道路 北区間
【参考図】
計画図 (2/8)
S=1:2500
平成23年 9月

参考図



地下式 L=4930m W=18m

3・4・106号 甲府外郭環状道路北区間 L=14,660m W=18m

※本図面は参考図であり、航空写真を基に作成しているため、今後の現地測量調査等により精査(変更)をするものです。

※本図面は参考図であり、航空写真を基に作成しているため、今後の現地測量調査等により精査(変更)をするものです。

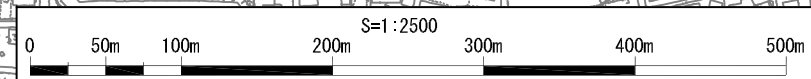
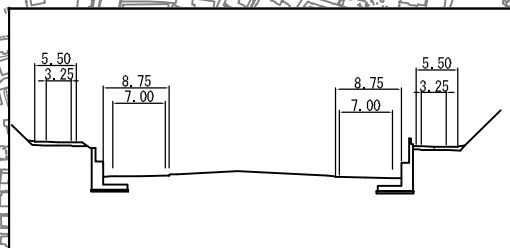
※本図面は参考図であり、航空写真を基に作成しているため、今後の現地測量調査等により精査(変更)をするものです。

※本図面は参考図であり、航空写真を基に作成しているため、今後の現地測量調査等により精査(変更)をするものです。

※本図面は参考図であり、航空写真を基に作成しているため、今後の現地測量調査等により精査(変更)をするものです。

※本図面は参考図であり、航空写真を基に作成しているため、今後の現地測量調査等により精査(変更)をするものです。

※本図面は参考図であり、航空写真を基に作成しているため、今後の現地測量調査等により精査(変更)をするものです。



本図面は縮小図のため縮尺は表示と異なります。

※本図面は参考図であり、航空写真を基に作成しているため、今後の現地測量調査等により精査(変更)をするものです。

甲府外郭環状道路 北区間
【参考図】
計画図 (3/8)
S=1:2500

平成23年 9月

参考図



3・4・106号 甲府外郭環状道路北区間 L=14,660m W=18m
地下式 L=4130m W=18m

堀割式 L=160m W=18m

※本図面は参考図であり、航空写真を基に作成しているため、今後の現地測量調査等により精査(変更)をするものです。

※本図面は参考図であり、航空写真を基に作成しているため、今後の現地測量調査等により精査(変更)をするものです。

※本図面は参考図であり、航空写真を基に作成しているため、今後の現地測量調査等により精査(変更)をするものです。

※本図面は参考図であり、航空写真を基に作成しているため、今後の現地測量調査等により精査(変更)をするものです。

※本図面は参考図であり、航空写真を基に作成しているため、今後の現地測量調査等により精査(変更)をするものです。

※本図面は参考図であり、航空写真を基に作成しているため、今後の現地測量調査等により精査(変更)をするものです。

※本図面は参考図であり、航空写真を基に作成しているため、今後の現地測量調査等により精査(変更)をするものです。

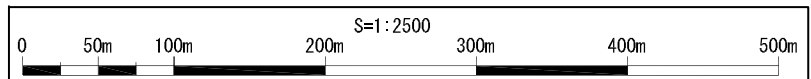
※本図面は参考図であり、航空写真を基に作成しているため、今後の現地測量調査等により精査(変更)をするものです。

※本図面は参考図であり、航空写真を基に作成しているため、今後の現地測量調査等により精査(変更)をするものです。

※本図面は参考図であり、航空写真を基に作成しているため、今後の現地測量調査等により精査(変更)をするものです。

甲府市

本図面は縮小図のため縮尺は表示と異なります。



※本図面は参考図であり、航空写真を基に作成しているため、今後の現地測量調査等により精査(変更)をするものです。

甲府外郭環状道路 北区間
【参考図】
計画図 (4/8)
S=1:2500

平成23年 9月