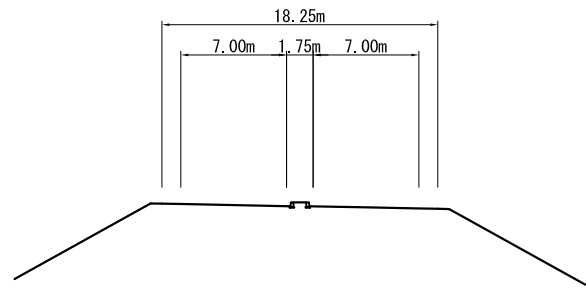
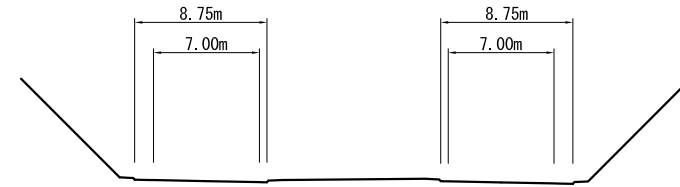


標準横断図

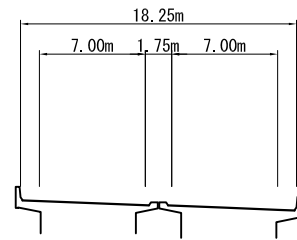
土工部




土工部



橋梁部



掘割部



トンネル部



本図面は縮小図のため縮尺は表示と異なります。

甲府外郭環状道路 北区間

標準横断図

S=1:250

平成23年 9月