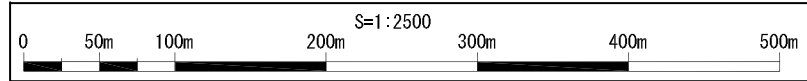
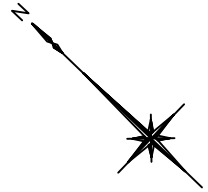


3・4・106号 甲府外郭環状道路北区分
地下式 L=4930m W=18m L=14,660m W=18m

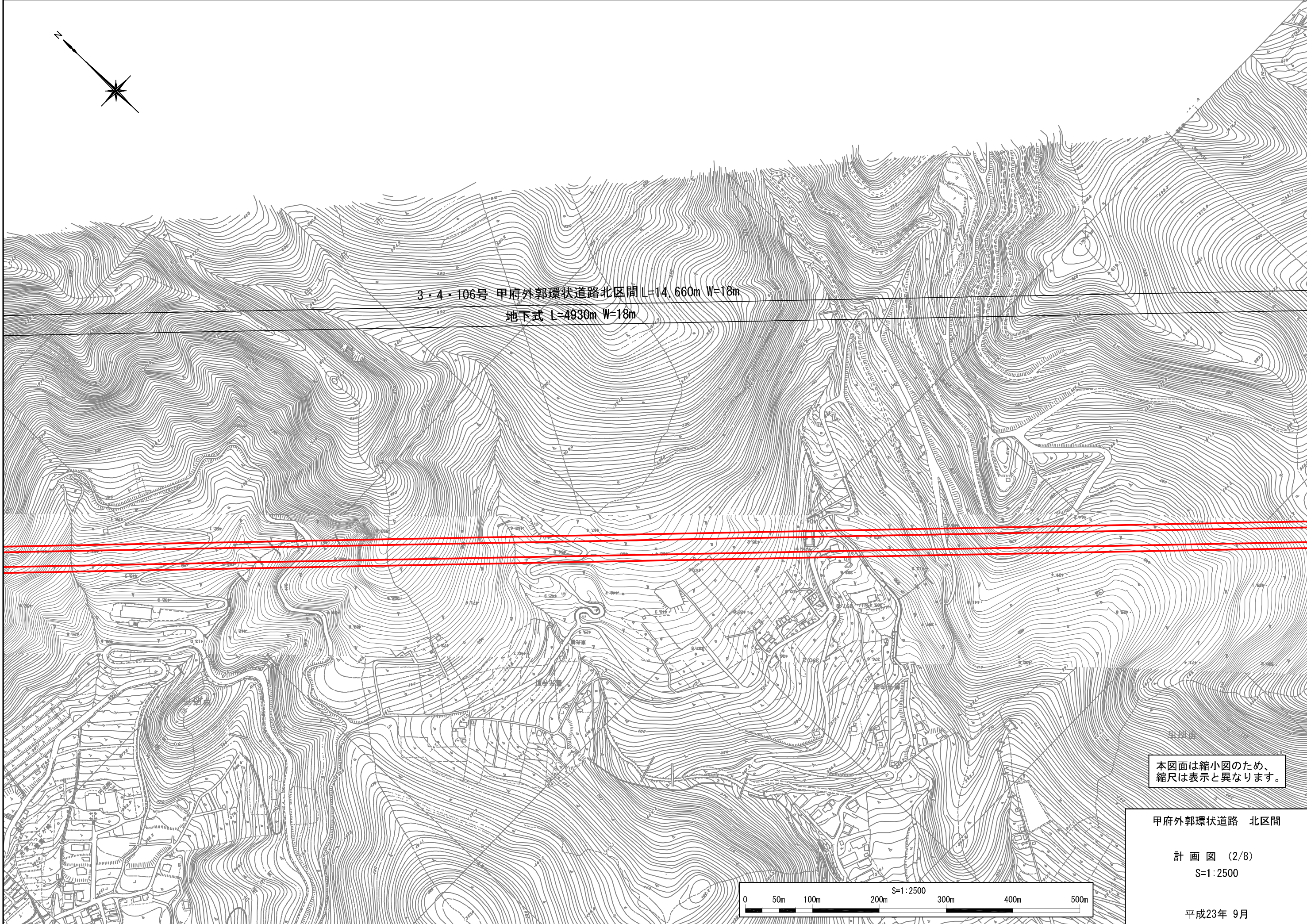
本図面は縮小図のため、
縮尺は表示と異なります。

甲府外郭環状道路 北区分
計画図 (1/8)
S=1:2500
平成23年 9月





3・4・106号 甲府外郭環状道路北区间 L=14,660m W=18m
地下式 L=4930m W=18m

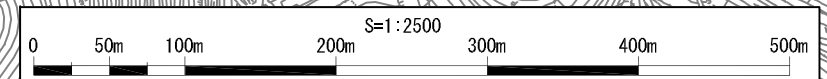


本図面は縮小図のため、縮尺は表示と異なります。

甲府外郭環状道路 北区间

計画図 (2/8)
S=1:2500

平成23年 9月





3・4・106号 甲府外郭 環状道路北区间 L=14.660m W=18m
地下式 L=4930m W=18m




本図面は縮小図のため、
縮尺は表示と異なります。

甲府外郭環状道路 北区间

計画図 (3/8)

S=1:2500



平成23年 9月



3・4・106号 甲府外郭環状道路北区间 L=14,660m W=18m
地下式 L=4130m W=18m

堀割式 L=160m W=1.8m

甲府市

本図面は縮小図のため、縮尺は表示と異なります。

甲府外郭環状道路 北区间

計画図 (4/8)
S=1:2500

平成23年 9月

