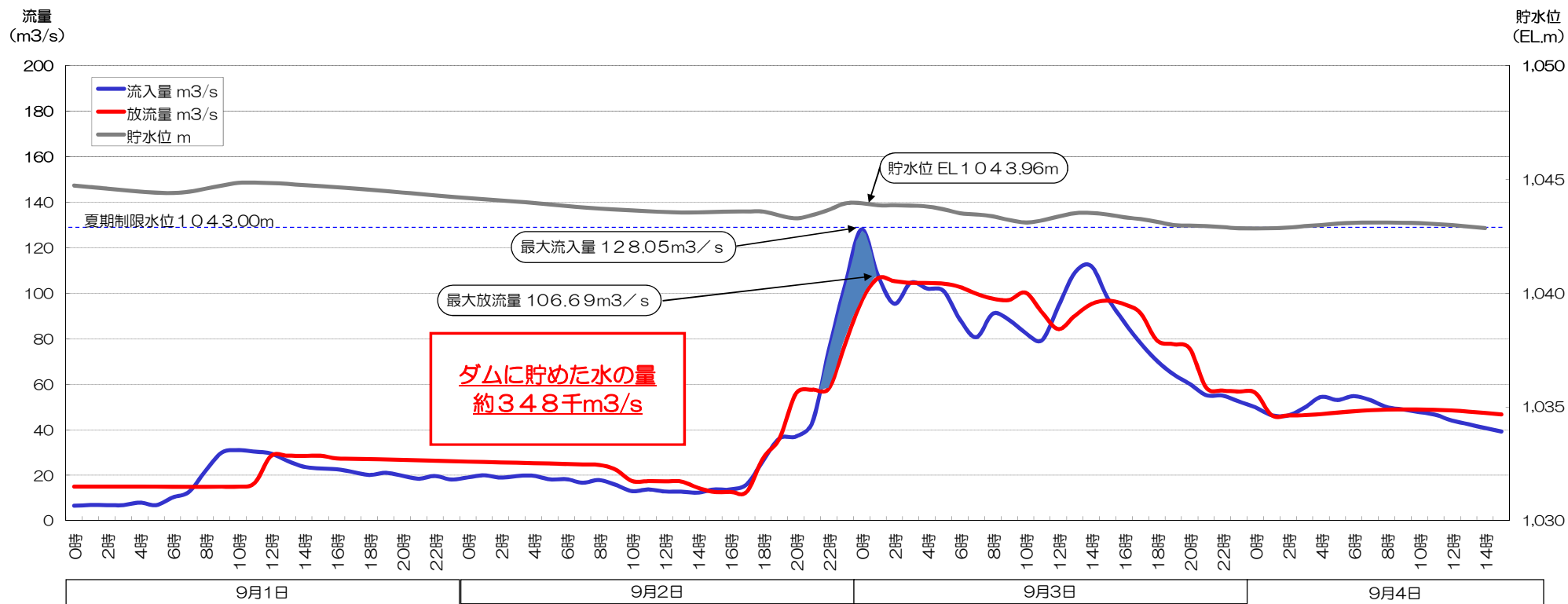
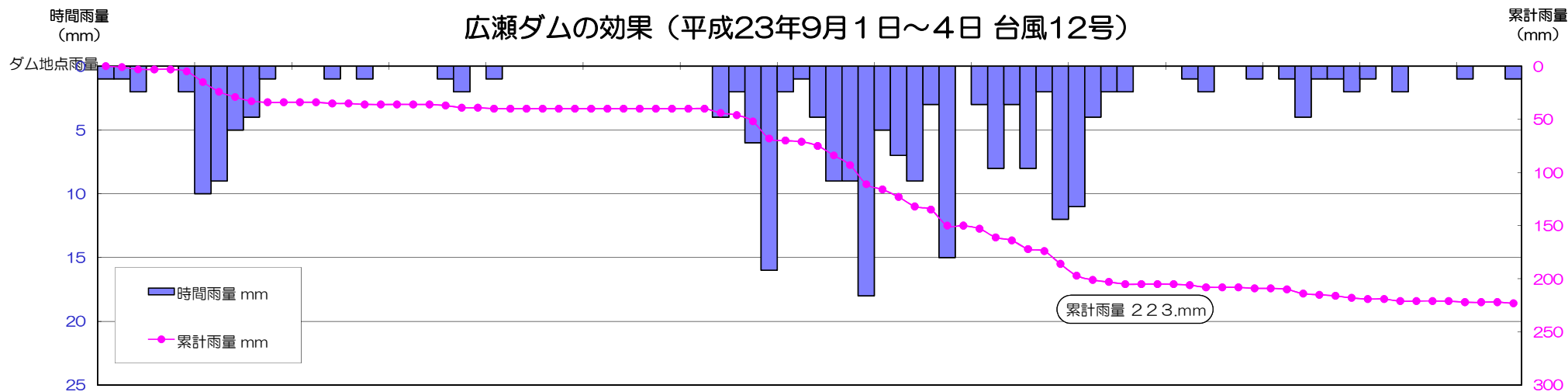


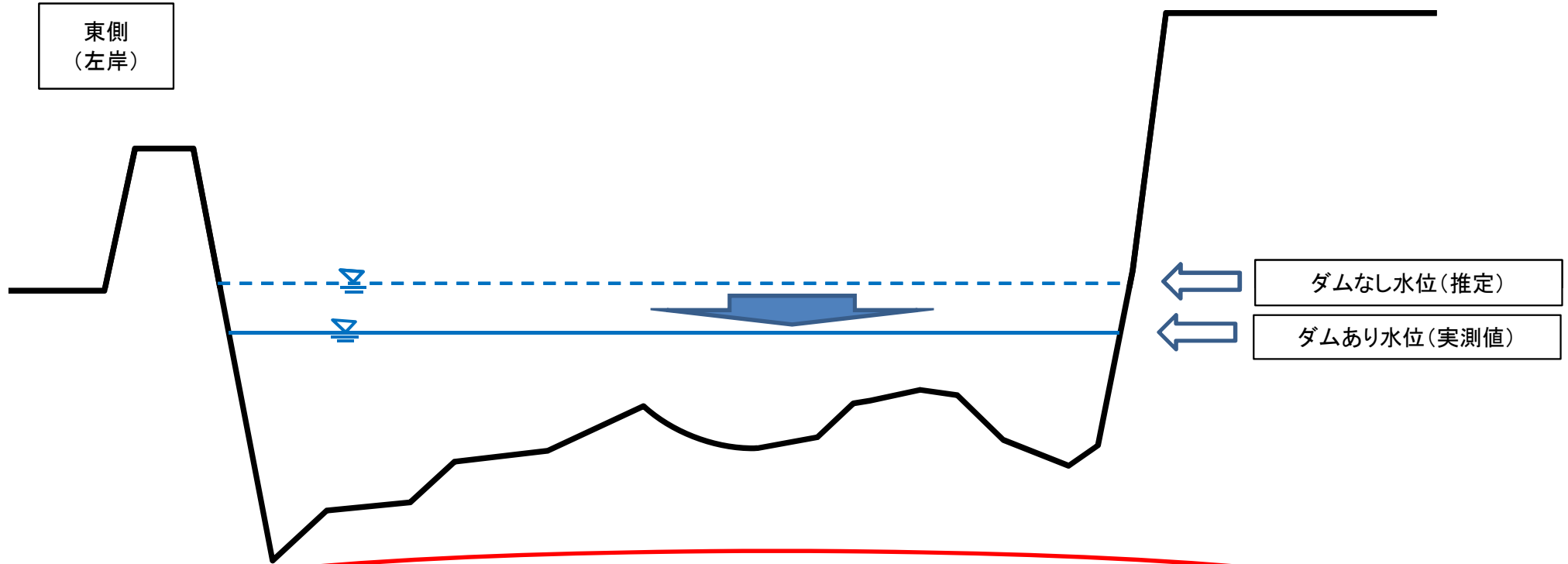
# 広瀬ダムの効果 (平成23年9月1日~4日 台風12号)



河川断面模式図  
笛吹川亀甲橋付近

国道140号側

東側  
(左岸)



ダムの調節により約0.15mの水位低下