

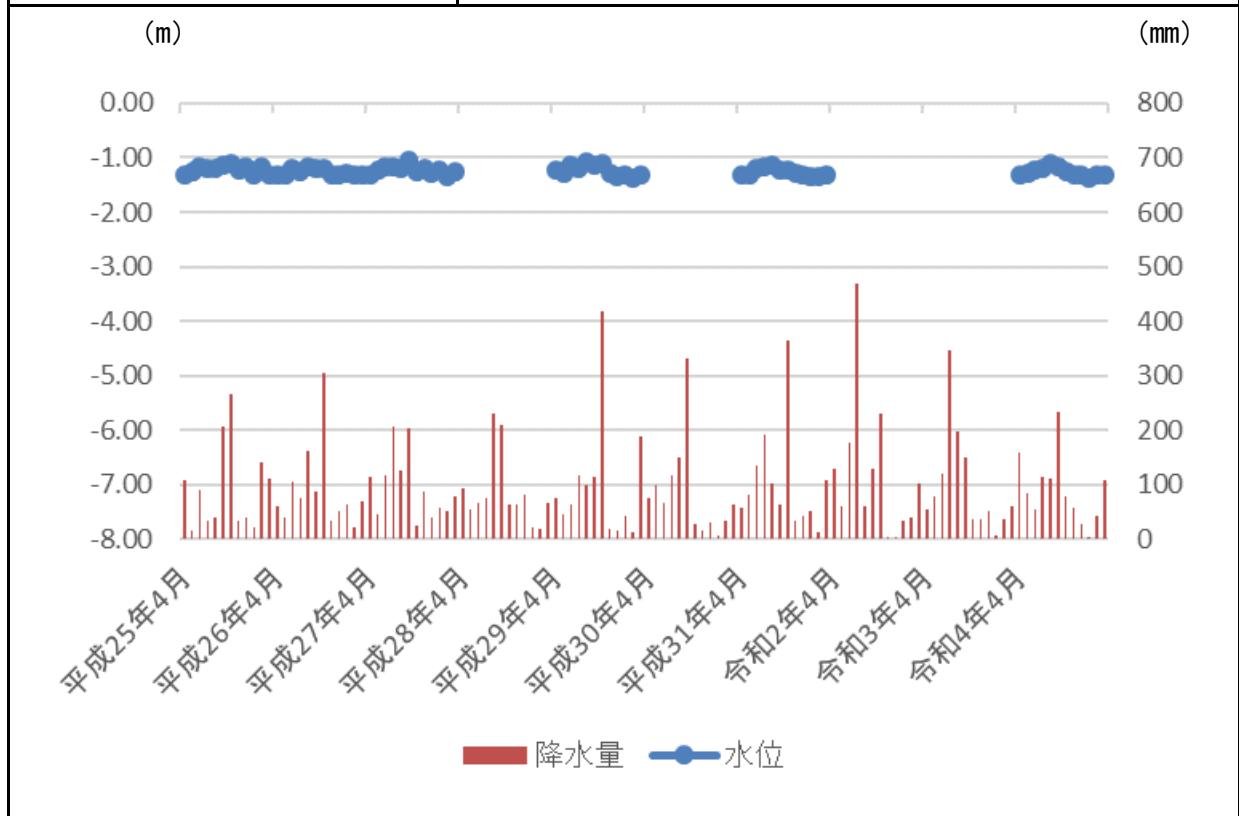
昭和1号井

1. 観測井戸の基礎情報

| | |
|---------|-----------|
| 井戸番号 | No. 17 |
| 場所 | 中巨摩郡昭和町西条 |
| 観測者 | 昭和町 |
| 井戸の深度 | |
| 口径 | |
| ストレーナ位置 | |
| | |
| | |
| | |
| | |
| 観測機器 | 投込み式水位計 |

2. 観測井戸の水位・近隣降水量データ

| | |
|----------|----------------|
| データ掲載期間 | 平成25年4月～令和5年3月 |
| 降水量データ出典 | 甲府気象台－甲府 |

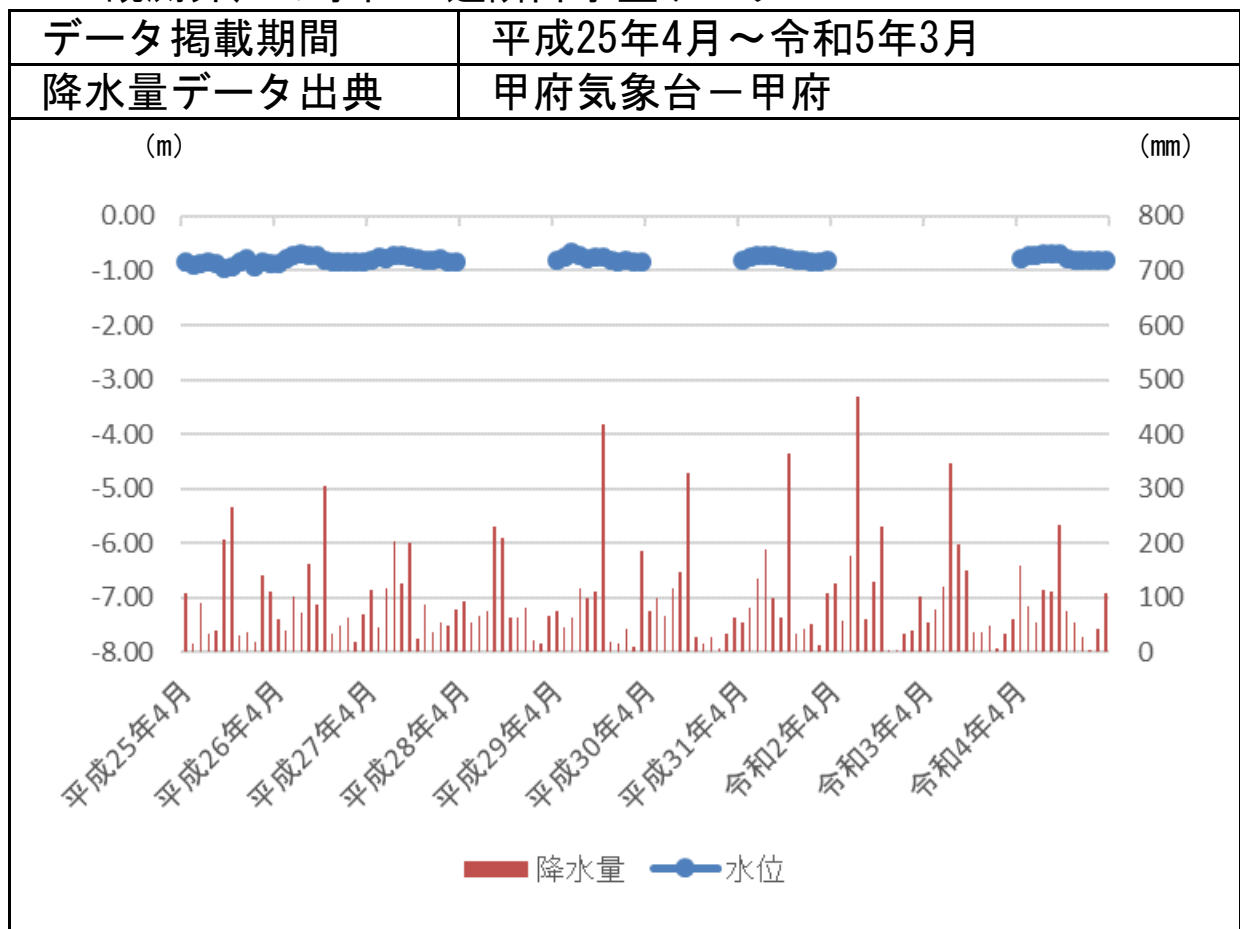


昭和2号井

1. 観測井戸の基礎情報

| | |
|----------|------------|
| 井戸番号 | No. 18 |
| 場所 | 中巨摩郡昭和町上河東 |
| 観測者 | 昭和町 |
| 井戸の深度 | |
| 口径 | |
| ストレナーナ位置 | |
| | |
| | |
| | |
| | |
| 観測機器 | 投込み式水位計 |

2. 観測井戸の水位・近隣降水量データ

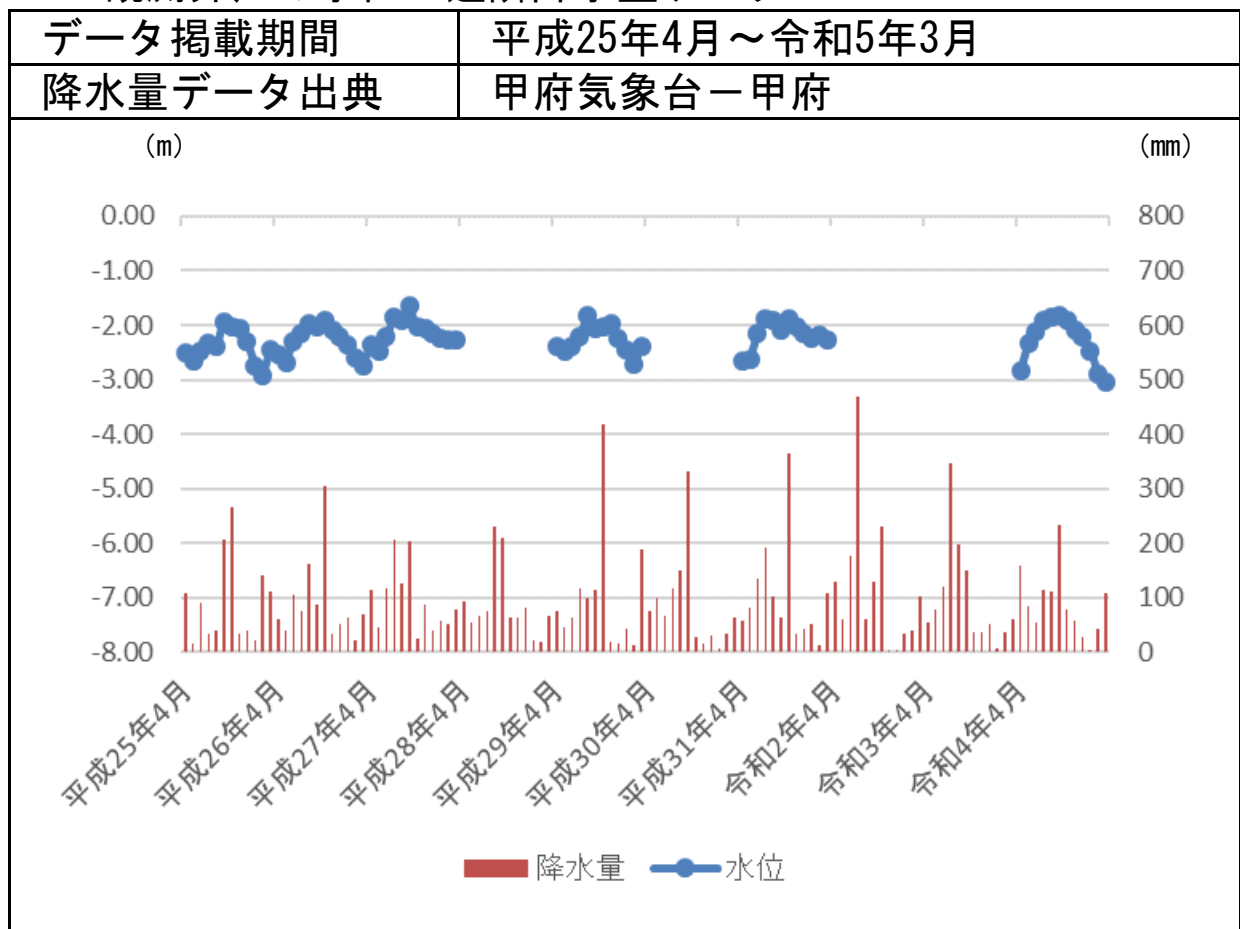


昭和3号井

1. 観測井戸の基礎情報

| | |
|--------|-------------|
| 井戸番号 | No. 19 |
| 場所 | 中巨摩郡昭和町築地新居 |
| 観測者 | 昭和町 |
| 井戸の深度 | |
| 口径 | |
| ストレナ位置 | |
| | |
| | |
| | |
| | |
| 観測機器 | 投込み式水位計 |

2. 観測井戸の水位・近隣降水量データ



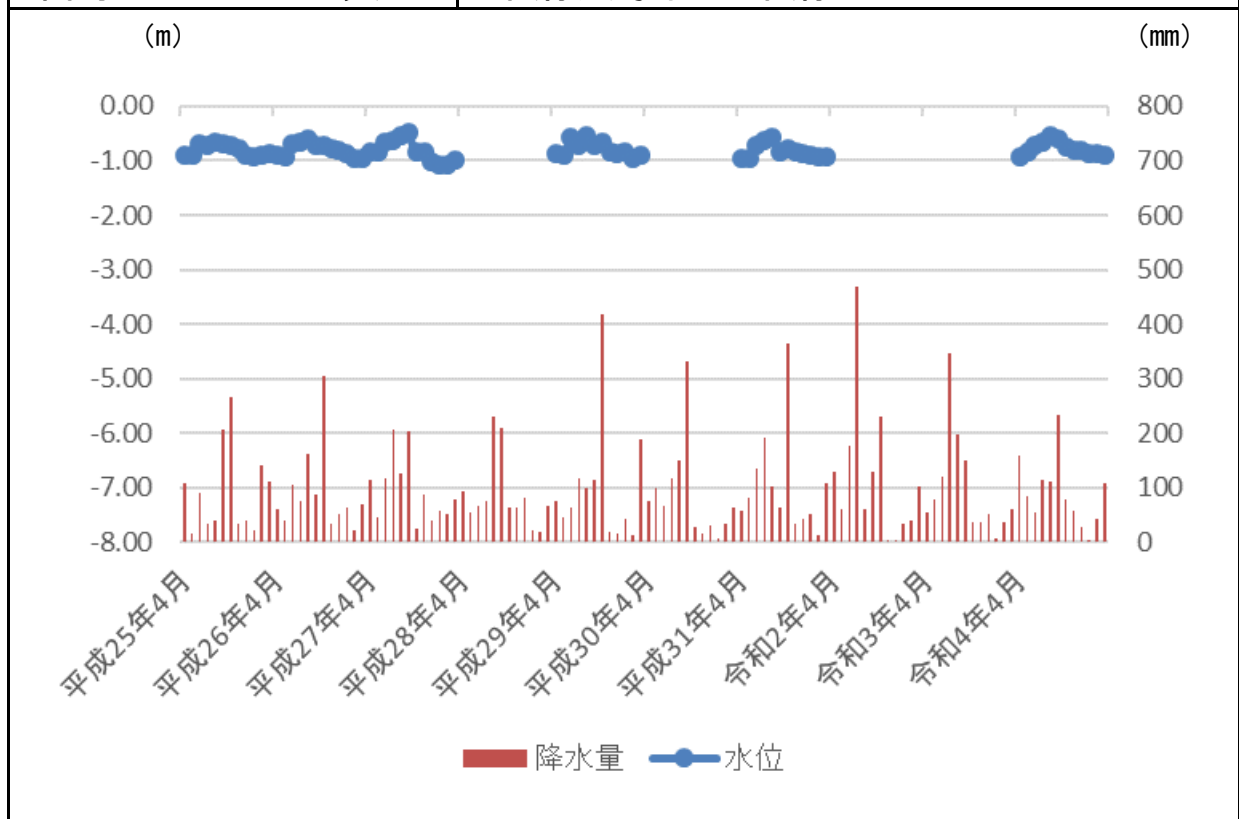
昭和4号井

1. 観測井戸の基礎情報

| | |
|--------|-----------|
| 井戸番号 | No. 20 |
| 場所 | 中巨摩郡昭和町押越 |
| 観測者 | 昭和町 |
| 井戸の深度 | |
| 口径 | |
| ストレナ位置 | |
| | |
| | |
| | |
| | |
| 観測機器 | 投込み式水位計 |

2. 観測井戸の水位・近隣降水量データ

| | |
|----------|----------------|
| データ掲載期間 | 平成25年4月～令和5年3月 |
| 降水量データ出典 | 甲府気象台－甲府 |



昭和5号井

1. 観測井戸の基礎情報

| | |
|---------|-------------|
| 井戸番号 | No. 21 |
| 場所 | 中巨摩郡昭和町紙漉阿原 |
| 観測者 | 昭和町 |
| 井戸の深度 | |
| 口径 | |
| ストレーナ位置 | |
| | |
| | |
| | |
| | |
| 観測機器 | 投込み式水位計 |

2. 観測井戸の水位・近隣降水量データ

