

二又第1遺跡 (中央市成島)

二又第1遺跡は、旧玉穂町の成島地区にあります。「成島」は、16世紀代の古文書から甲府の一蓮寺の寺領であったとされていて、この土地の開発は15世紀後期までさかのぼることができると考えられています。

今回の発掘調査では、中世～近代前半頃の掘立柱建物跡や溝、井戸、墓などの跡が見つっています。墓には人骨が残っているものがあり、少なくとも10体分が埋葬されていました。中には完形の土師器が伏せた状態で埋葬されているものや、古銭と一緒に埋葬されているものもあり、当時の埋葬の様子がかがえるものも見つっています。





人骨出土状況

出土した遺物は、土師器や内耳土器、すり鉢、鍋、漆塗り椀などの生活用品が主体となります。しかし中には茶釜や香炉など寺院に關係するものも確認することができます。これらの遺物や墓が見つっていることから、二又第1遺跡は寺院に關する遺跡である可能性が考えられます。



溝から見つかった下駄

史跡甲府城跡からのおねがい 作 石垣守



**落書きは犯罪です。**  
刑法・文化財保護法により、懲罰刑・禁錮刑、100万円以下の罰金刑等に処されます。

石垣は文化財です！  
みんなで大切に守りましょう。

恋するやまなし史跡相性占い

START → はい → いいえ → どっちでもない

あなたは史跡と恋をする運命の史跡はどれかな？

イヌよりネコが好き	恋より友情が大切！	年下より年上好きだ	桃を食べるならかたいのが好き
ロマチックなことを思いかち	わたしの彼(彼女)は左利き♪	遠距離恋愛も苦じゃない	お赤飯といえば小豆ではなく、甘納豆である
ヒミツは隠し続けられるほうだ	実は派手なものが好き	自慢できる特技がある	意思はかたいほうだ

梅之木遺跡

縄文時代中期の集落や道が発見された。いまは、史跡公園として整備されている。自然のなかに溶け込むことで、あなたもきっと元気がもらえるよ。

銚子塚古墳

古墳時代前期の東日本で一番大きな全長169mの前方後円墳。その大きさ同様、広い心であなたを包んでくれることまちがいないし♡

甲斐国分寺跡

国分寺は奈良時代に聖武天皇の命令で日本各地に造られた寺院。建物の礎石などが残っている。「昔はよかった」と言われても、今のあなたが素敵だよって言ってくれる ☺

甲府城跡

16世紀末に徳川と豊臣が造った城。当時の石垣が現存する。お城なのでガードも石垣もかたいけどあなたのことを守ってくれる優しさでいっぱい。

編集後記  
私が古墳めぐりに出かけるとたいい雨が降りますが、雨の古墳も素敵です。季節や天気によって古墳の印象が違っているので、またこの夏も古墳を歩こうと思います。(ゆ)



山梨県埋蔵文化財センター  
ホームページ QR コード

埋文やまなし 第65号  
発行 山梨県埋蔵文化財センター  
〒400-1508 山梨県甲府市下曾根町 923  
印刷 株式会社峡南堂印刷所 ☎ 055-266-3016



古墳に恋！！



特集

てっ！

やまなし古墳・お宝マップ総集編

平成30年度から刊行してきた「てっ！山梨・古墳お宝マップ」は令和2年度で完結しました。全3巻を読めば、山梨県の様々な古墳が集中する甲府盆地一帯にある古墳を知ることができます。曾根丘陵公園にある銚子塚古墳や丸山塚古墳をはじめ、山梨県には古墳がたくさん。マップを持って古墳を見に行きましょう！！今回は古墳めぐりのポイントを集めます。

遺物写真は photo by T. Ogawa



# 古墳お宝マップと出かけよう

やまなし古墳・お宝マップ  
全3巻、好評配布中!!!  
博物館などで  
手に入ります。

山梨県埋蔵文化財センターは、毎年2月に山梨県内の遺跡・文化財を紹介したウォーキングマップを刊行しています。そのうちの一つである「ててっ!やまなし・古墳お宝マップ」では、古墳を中心に228の遺跡と出土品を紹介! 距離や立地などの遺跡どうしの関係や、遺跡からの周囲の眺めにも注目して歩けば、古墳について理解が深まります。

## H30

### ててっ!やまなし古墳・お宝マップ 甲府盆地南部編



紹介地域  
甲府市南部・笛吹市  
甲州市・中央市・市川三郷町

## R1

### ててっ!やまなし古墳・お宝マップ2 甲府盆地北東部編



紹介地域  
甲府市東部・笛吹市  
甲州市・山梨市

## R2

### ててっ!やまなし古墳・お宝マップ3 甲府盆地北西部編



紹介地域  
甲府市西部・韮崎市  
南アルプス市・北杜市  
甲斐市

## そもそも古墳って?

古墳とは、今から約1750年前から1300年前に土を盛って造られたお墓のことです。古墳が造られた時代を古墳時代と呼び、**前期**(3世紀末~4世紀末)、**中期**(4世紀末~5世紀)、**後期**(6世紀)、**終末期**(7世紀・飛鳥時代)に分けられています。

## ざっくりわかる! 甲府盆地の古墳

<p><b>前期</b> ☆大規模 ☆弥生時代からの低墳丘墓も造られる ☆<b>竪穴式石室</b>に埋葬 ☆甲府盆地南部に集中</p> <p>●甲府市銚子塚古墳 ●笛吹市岡・銚子塚古墳 など</p>	<p>→</p> <p>竪穴式石室</p>	<p><b>中期</b> ☆規模が<small>小さくなる</small> ☆<b>竪穴式石室</b>に埋葬 ☆<b>甲府盆地北部</b>にも広がる</p> <p>●甲府市丸山塚古墳 ●南アルプス市六科丘古墳 ●市川三郷町大塚古墳 など</p>	<p>→</p> <p>横穴式石室</p>	<p><b>後期・終末期</b> ☆<b>群集墳</b>や<b>積石塚</b>が造られる ☆<b>横穴式石室</b>に埋葬 ☆甲府盆地各地で造られる</p> <p>●甲府市横根・桜井積石塚古墳群 ●笛吹市春日居古墳群 ●甲府市加牟那塚古墳 など</p>	<p>古墳は造られなくなり、古代寺院が造られるようになっていく… もっと知りたかったアナタは考古博物館へゴー!</p> <p>※古墳名の色は掲載マップの色に対応しています。</p>
---	-----------------------	--	-----------------------	--	--

## こんなあなたへ! 古墳が効きます! 古墳の処方箋



それぞれのマップから、特におすすめのルートと見所を紹介します。気になる古墳をめぐってみてください。

## とにかく一番好きなあなたへ

### 「甲斐風土記の丘・曾根丘陵公園周辺ルート」

#### 【ててっ!やまなし古墳・お宝マップ甲府盆地南部編】

東海地域からの文化の入り口にあたり、弥生時代から古墳時代にかけての方形周溝墓群の上の平遺跡をはじめ、多くの集落やお墓が築かれました。

県内で一番古い前方後方墳の小平沢古墳、県内で一番大きな前方後方墳の銚子塚古墳、県内で一番大きな円墳の丸山塚古墳など、一番づし! 山梨県立考古博物館にも立ち寄りて出土品もチェックしよう。



春は桜がキレイな丸山塚古墳



銚子塚古墳から出土した埴輪が考古博物館に展示されている。

## 欲張りなあなたへ

### 「春日居古墳群周辺ルート」

#### 【ててっ!やまなし古墳・お宝マップ2 甲府盆地北東部編】

大蔵経寺山と吾妻屋山の斜面に造られた沢山の古墳が密集する春日居古墳群をめぐるルート。


鏡や馬具など、たくさんのお宝が見つかった平林2号墳や、石を積み上げて造られた御室山古墳など様々な種類の古墳を見ることが出来る欲張りなコースです。坂道を登るので体力が鍛えられるかも。



石を積み上げて造られた御室山古墳



平林2号墳は西関東連絡道路からも見えて存在感がある。



湯村山古墳群の1つの大平2号墳



6世紀に造られた万寿森古墳。江戸時代には火薬庫として使われた。


## 癒しがほしいあなたへ

### 「甲府市湯村温泉郷と古墳ルート」

#### 【ててっ!やまなし古墳・お宝マップ3 甲府盆地北西部編】

1200年前に弘法大師に開かれたとされる湯村温泉郷の周辺には、湯村山古墳群があります。県内で一番古い横穴式石室をもつ万寿森古墳、塩澤寺の裏手にある大平古墳などをめぐります。歩いて疲れたら温泉にも入ろう。

# 古墳のあるき方



## Step1 古墳に到着!

さっそくマップをみてみましょう。目の前にあるのはどんな古墳でしょうか?

### ☆ここをチェック!

- 古墳の造られた時期
- 出土品

さあ、古墳マップを持ってウォーキングに出かけよう! 古墳を見るときはチェックポイントを紹介します。



### ☆もちもの

- 歩きやすい靴
- 動きやすい服装 (長袖、長ズボンがおすすめ)
- 懐中電灯
- カメラ
- 飲み物、おやつ
- マップ

## Step2 古墳を眺めよう!

まずは遠くから眺め、古墳のまわりを歩いて古墳の形と大きさを体感しましょう。

### ☆ここをチェック!


- 古墳の形
- 大きさ
- 高さ



銚子塚古墳は、長さは169m、高さは15m。まわりを一周するとその大きさがわかる。

## Step3 石室を覗こう!

横穴式石室は中が見られることもあります。懐中電灯で照らして覗いてみましょう。石の積み方の違いがわかったアナタは古墳通!



### ☆ここをチェック!

- 石の積み方
- 石室入口の向き
- 天井の高さ

山梨市の天神塚古墳の石室の様子。石室の長さは約9m。

### 例えばこんな積み方(横穴式石室の奥壁編)

大きな石一つ	大きな石を横に	大きな石を縦に	小さな石をたくさん


地域や古墳を造った集団によって石の積み方や石室のつくりが違います。近くにある古墳では積み方が似ていることが多いです。

## Step4 古墳に登ろう!

上に登れる古墳には、登って周りを見渡してみましょう。時代をこえて古墳時代の王様と同じ目線で景色を見ることができます。



笛吹市の岡・銚子塚古墳から見た景色。甲府盆地が一望できる。近くには円墳の盆塚や方墳の竜塚古墳などがある。



加牟那塚古墳から見た景色。富士山や湯村山が見える。湯村山周辺には湯村山古墳群や万寿森古墳などがある。

### ☆ここをチェック!

- 見える景色
- まわりの山
- 近くの遺跡

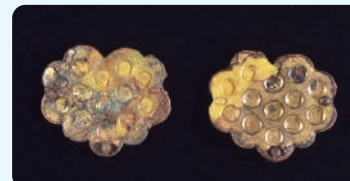


## Step5 博物館に行こう!!

古墳を満喫したら、博物館で出土品を見て、山梨県の歴史を学びましょう。



平林2号墳から出土した馬具。山梨県立考古博物館で展示している。辻金具(左)や花形の鏡板(右)は金メッキで豪華。



古墳の見方はあなた次第! 好きな歩き方を見つけてください!

## 古墳のキホン

- 石室: 亡くなった人を埋葬した部屋
- 副葬品: 亡くなった人と一緒に埋葬された品物  
鏡や装飾品、武器などがある
- 群集墳: 小規模な古墳が集まっているもの

