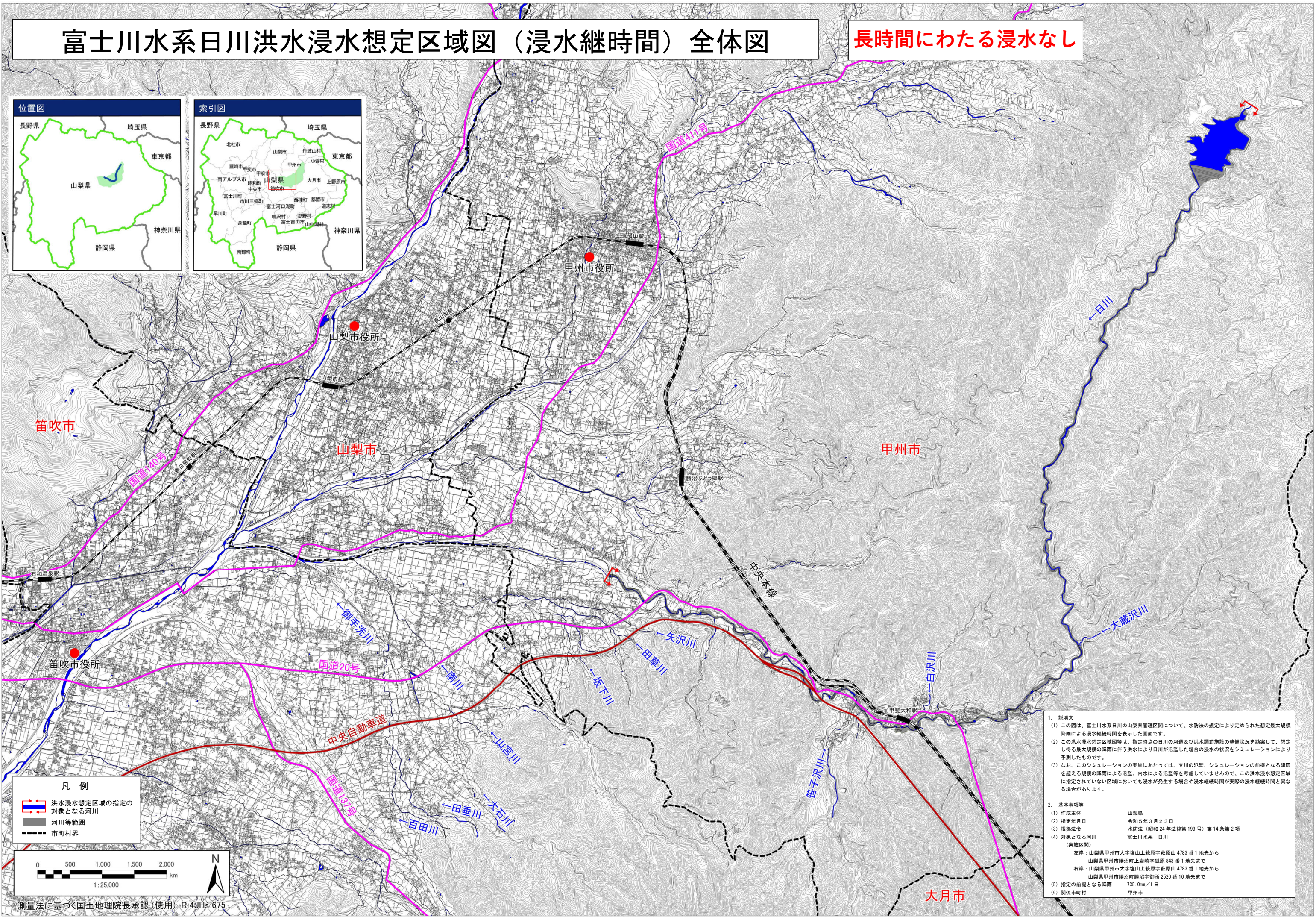


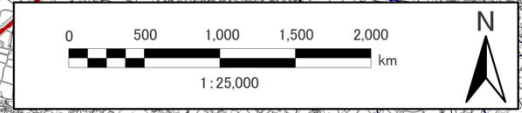
富士川水系日川洪水浸水想定区域図（浸水継時間）全体図

長時間にわたる浸水なし



凡例

- 洪水浸水想定区域の指定の対象となる河川
- 河川等範囲
- 市町村界



1. 説明文

- この図は、富士川水系日川の山梨県管理区間について、水防法の規定により定められた想定最大規模降雨による浸水継続時間を表示した図面です。
- この洪水浸水想定区域等は、指定時点の日川の河道及び洪水調節施設の整備状況を勘案して、想定し得る最大規模の降雨に伴う洪水により日川が氾濫した場合の浸水の状況をシミュレーションにより予測したものです。
- なお、このシミュレーションの実施にあたっては、支川の氾濫、シミュレーションの前提となる降雨を超える規模の降雨による氾濫、内水による氾濫等を考慮していませんので、この洪水浸水想定区域に指定されていない区域においても浸水が発生する場合や浸水継続時間が実際の浸水継続時間と異なる場合があります。

2. 基本事項等

(1) 作成主体	山梨県
(2) 指定年月日	令和5年3月23日
(3) 根拠法令	水防法（昭和24年法律第193号）第14条第2項
(4) 対象となる河川（実施区間）	富士川水系 日川
左岸	山梨県甲州市大字塩山上萩原字萩原山 4783 番 1 地先から山梨県甲州市勝沼町上岩崎字狐原 843 番 1 地先まで
右岸	山梨県甲州市大字塩山山萩原字萩原山 4783 番 1 地先から山梨県甲州市勝沼町勝沼字御所 2520 番 10 地先まで
(5) 指定の前提となる降雨	735.0mm/1日
(6) 関係市町村	甲州市

測量法に基づく国土地理院長承認（使用）R-4JHs 675

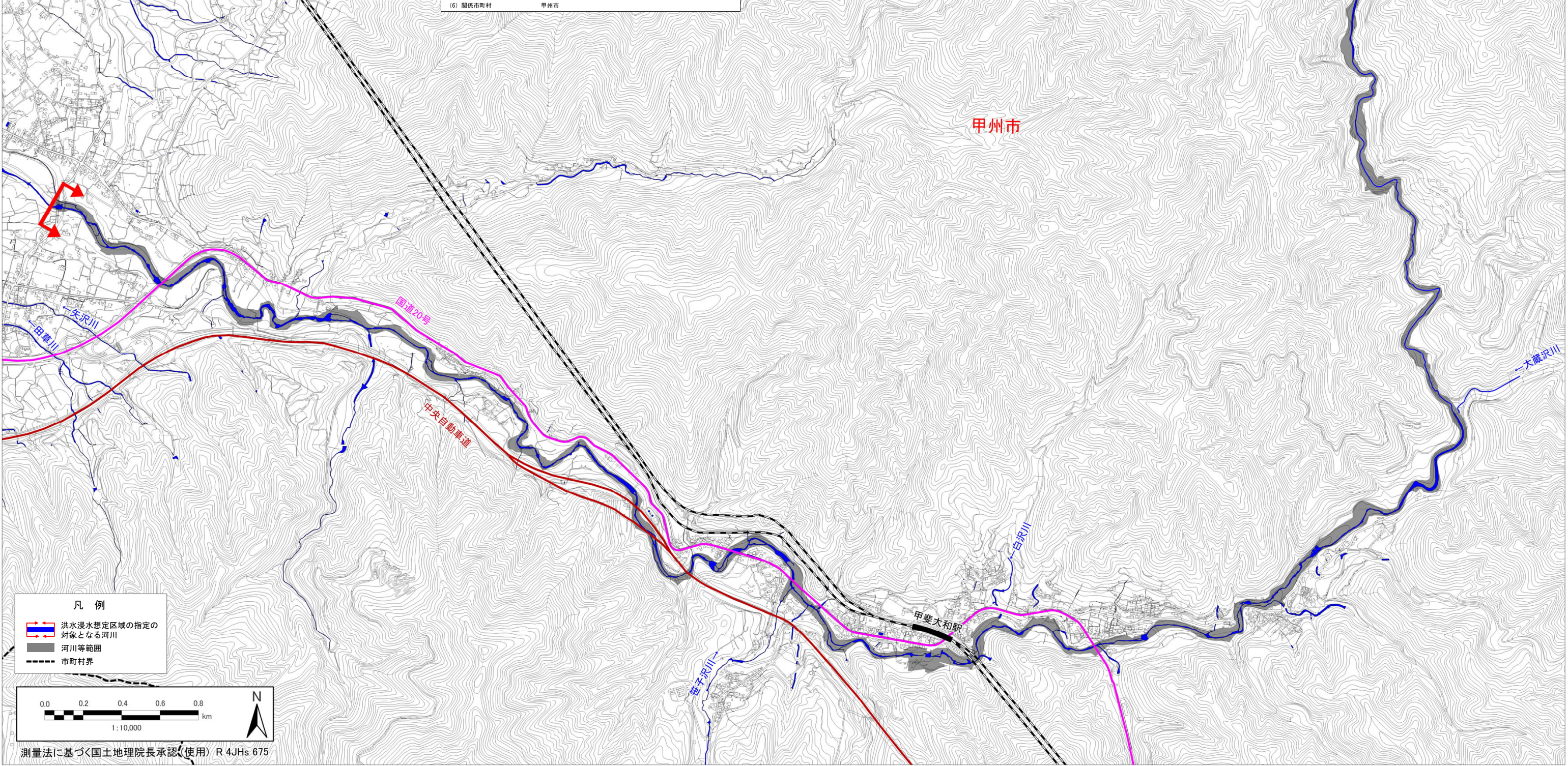
※A1出力時は1:25,000、A3出力時は1:50,000

富士川水系日川洪水浸水想定区域図（浸水継続時間） 分割図①

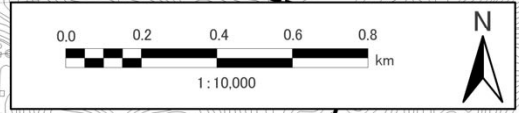
長時間にわたる浸水なし



1. 説明文
- (1) この図は、富士川水系日川の山梨県管理区間について、水防法の規定により定められた想定最大規模降雨による浸水継続時間を表示した図面です。
 - (2) この洪水浸水想定区域等は、指定時点の日川の河道及び洪水調節施設の整備状況を勘案して、想定し得る最大規模の降雨に伴う洪水により日川が氾濫した場合の浸水の状況をシミュレーションにより予測したものです。
 - (3) なお、このシミュレーションの実施にあたっては、支川の氾濫、シミュレーションの前提となる降雨を超える規模の降雨による氾濫、内水による氾濫等を考慮していませんので、この洪水浸水想定区域に指定されていない区域においても浸水が発生する場合や浸水継続時間が実際の浸水継続時間と異なる場合があります。
2. 基本事項等
- | | |
|-------------|--------------------------|
| (1) 作成主体 | 山梨県 |
| (2) 指定年月日 | 令和5年3月23日 |
| (3) 根拠法令 | 水防法（昭和24年法律第193号）第14条第2項 |
| (4) 対象となる河川 | 富士川水系 日川 |
- (実施区間)
- 左岸：山梨県甲州市大字塩山山萩原字萩原山4783番1地先から山梨県甲州市勝沼町上岩崎字狐原843番1地先まで
右岸：山梨県甲州市大字塩山山萩原字萩原山4783番1地先から山梨県甲州市勝沼町勝沼字御所2520番10地先まで
- (5) 指定の前提となる降雨 735.0mm/1日
(6) 関係市町村 甲州市



- 凡例
- 洪水浸水想定区域の指定の対象となる河川
 - 河川等範囲
 - 市町村界

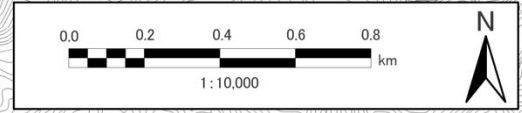
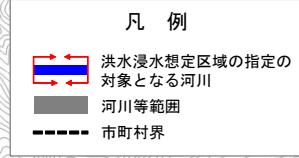
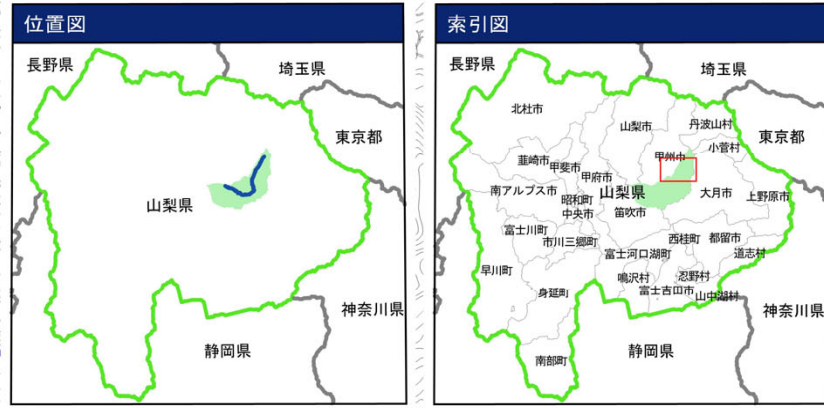


測量法に基づく国土地理院長承認(使用) R4JHs 675

※A1出力時は1:10,000、A3出力時は1:20,000

富士川水系日川洪水浸水想定区域図（浸水継続時間） 分割図②

長時間にわたる浸水なし



測量法に基づく国土地理院長承認(使用) R 4JHs 675

※A1出力時は1:10,000、A3出力時は1:20,000

- 説明文
 - (1) この図は、富士川水系日川の山梨県管理区間について、水防法の規定により定められた想定最大規模降雨による浸水継続時間を表示した図面です。
 - (2) この洪水浸水想定区域等は、指定時点の日川の河道及び洪水調節施設の整備状況を勘案して、想定し得る最大規模の降雨に伴う洪水により日川が氾濫した場合の浸水の状況をシミュレーションにより予測したものです。
 - (3) なお、このシミュレーションの実施にあたっては、支川の氾濫、シミュレーションの前提となる降雨を超える規模の降雨による氾濫、内水による氾濫等を考慮していませんので、この洪水浸水想定区域に指定されていない区域においても浸水が発生する場合や浸水継続時間が実際の浸水継続時間と異なる場合があります。
- 基本事項等

(1) 作成主体	山梨県
(2) 指定年月日	令和5年3月23日
(3) 根拠法令	水防法(昭和24年法律第193号)第14条第2項
(4) 対象となる河川	富士川水系 日川

(実施区間)
 左岸：山梨県甲州市大字塩山上新原字萩原山4783番1地先から山梨県甲州市勝沼町上岩崎字狐原843番1地先まで
 右岸：山梨県甲州市大字塩山上新原字萩原山4783番1地先から山梨県甲州市勝沼町勝沼字御所2520番10地先まで
- 指定の前提となる降雨 735.0mm/1日
- 関係市町村 甲州市

大月市

甲州市

日川