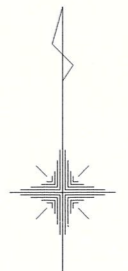


地下埋設物管理図 (給水・県営畑かん幹線) 第二駐車場ゾーン

S=1:1000



略語凡例

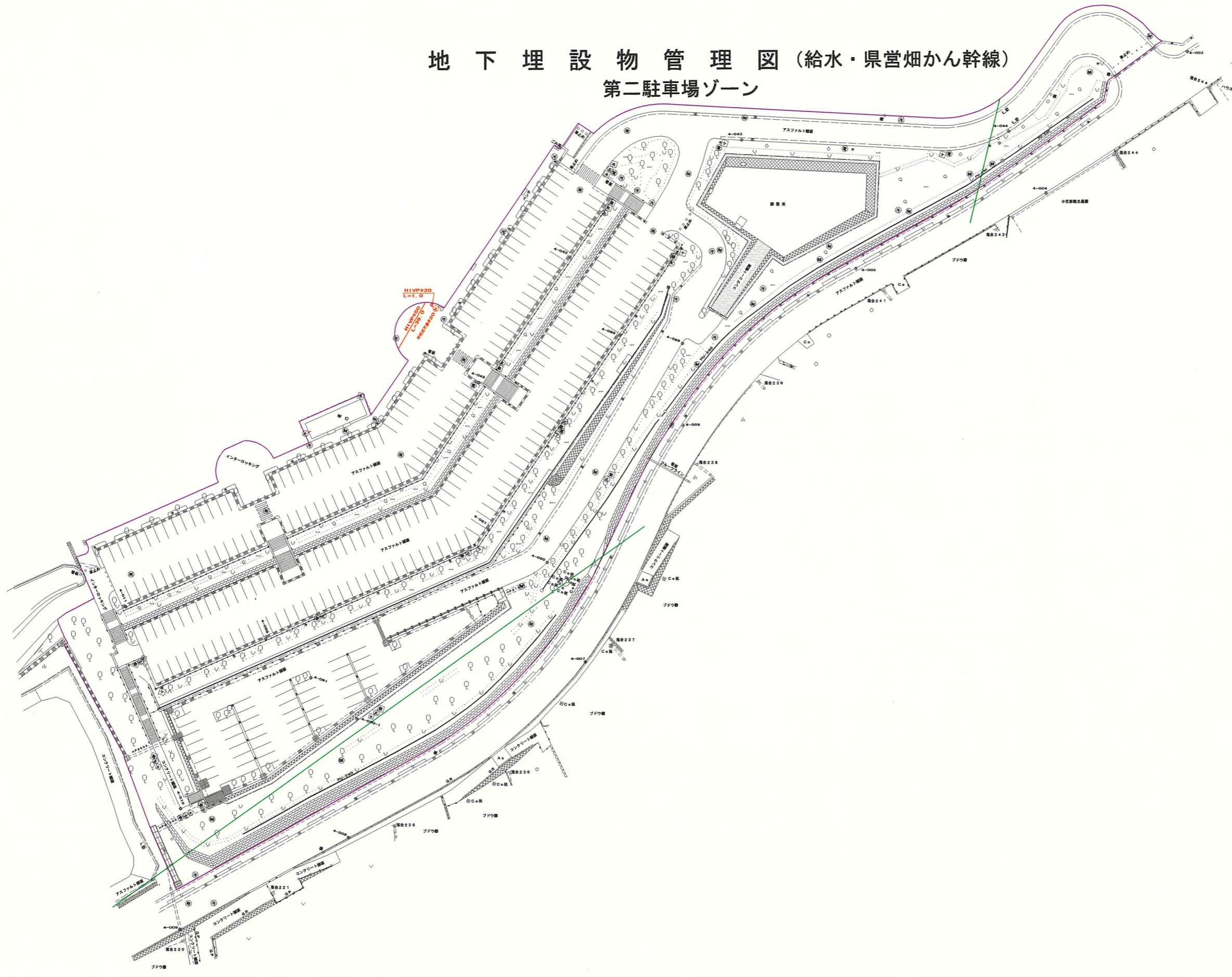
散水栓	散
量水器	量
止水弁	止
制水弁	制
バルブ	バ
仕切弁	仕
空気弁	空
減圧弁	減
電気マンホール	電
汚水マンホール	汚
排水マンホール	排
雨水マンホール	雨
スプリンクラー	ス
ケーブル礎石	ケ
水温礎石	水

管路凡例

給水管	—
県営畑かん幹線	—
土かぶり1200以上	■
その他土かぶり600	□

第二駐車場ゾーン

工事設計図	
工事名称	図面番号
工事番号	
公園名	笛吹川フルーツ公園
工事箇所	山梨県江曾原地区
図名	埋設物(給水・畑かん) 縮尺 1:1000
測量	12年6月 日 枚 数
測量者	株式会社 東日

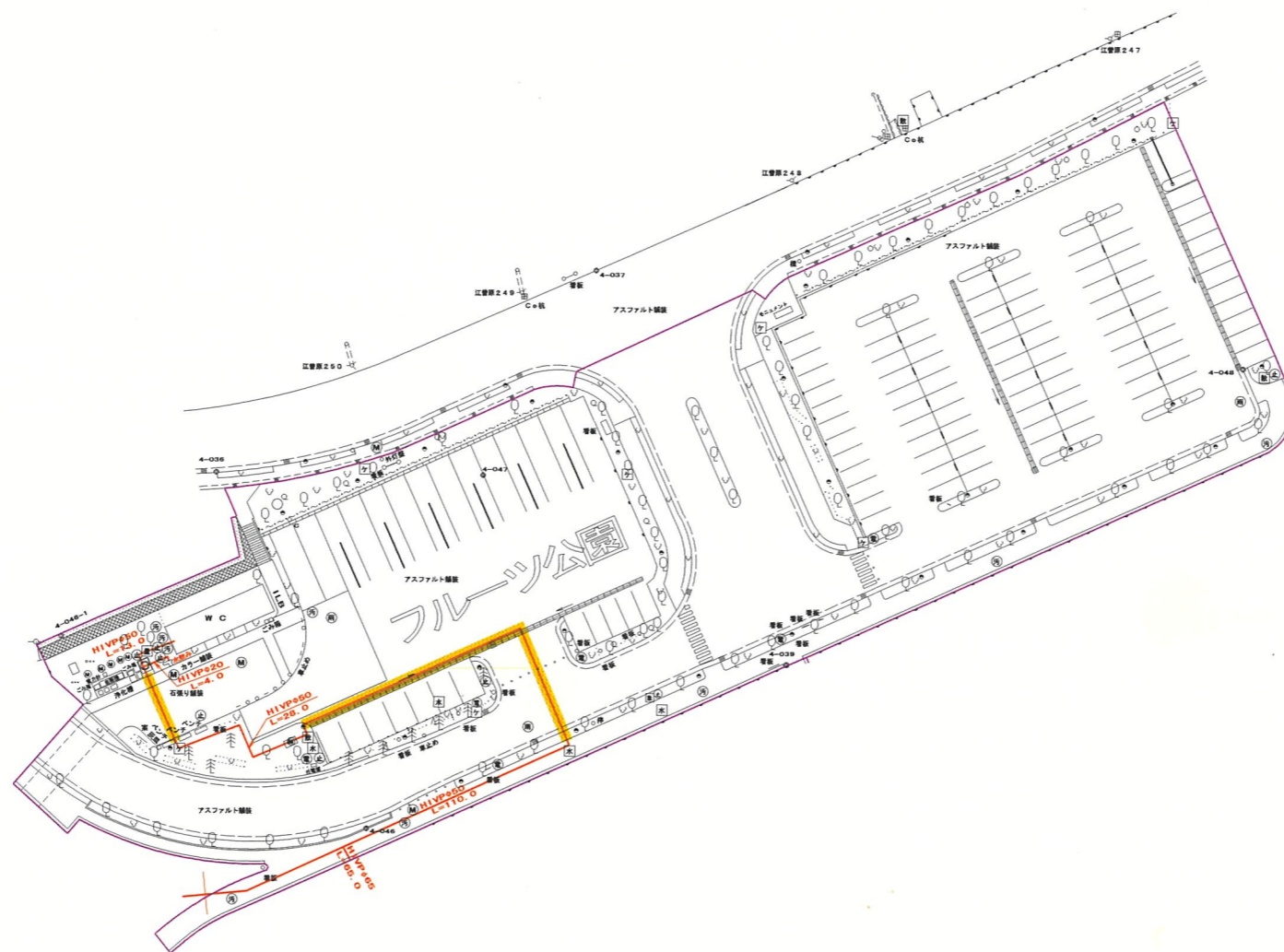


地下埋設物管理図（給水・県営畑かん幹線）

第一駐車場ゾーン



S=1:1000



略語凡例

放水栓	⊗
量水器	⊠
止水弁	⊏
制水弁	⊙
バルブ	⊖
仕切弁	⊕
空気弁	⊞
減圧弁	⊟
電気マンホール	⊚
汚水マンホール	⊛
排水マンホール	⊜
雨水マンホール	⊝
スプリンクラー	⊞
ケーブル標石	⊟
水道標石	⊠

管路凡例

給水管	—
県営畑かん幹線	—

土かぶり1200以上	■
その他土かぶり600	□

第一駐車場ゾーン

工事設計図	
工事名称	図面番号
工事番号	
公園名	笛吹川フルーツ公園
工事箇所	山梨県江曾原地区
図名	埋設物(給水・畑かん) 縮尺 1:1000
測量	12年6月日枚数
測量者	株式会社 東日

地下埋設物管理図 (給水・県営畑かん幹線)

野外ステージゾーン



S=1:1000



略語凡例

散水栓	散
量水器	量
止水弁	止
制水弁	制
バルブ	バ
仕切弁	仕
空気弁	空
減圧弁	減
電気マンホール	電
汚水マンホール	汚
排水マンホール	排
雨水マンホール	雨
スプリンクラー	ス
ケーブル継石	ケ
水道継石	水

管路凡例

給水管	—
県営畑かん幹線	—

土かぶり1200以上	■
その他 土かぶり 600	□

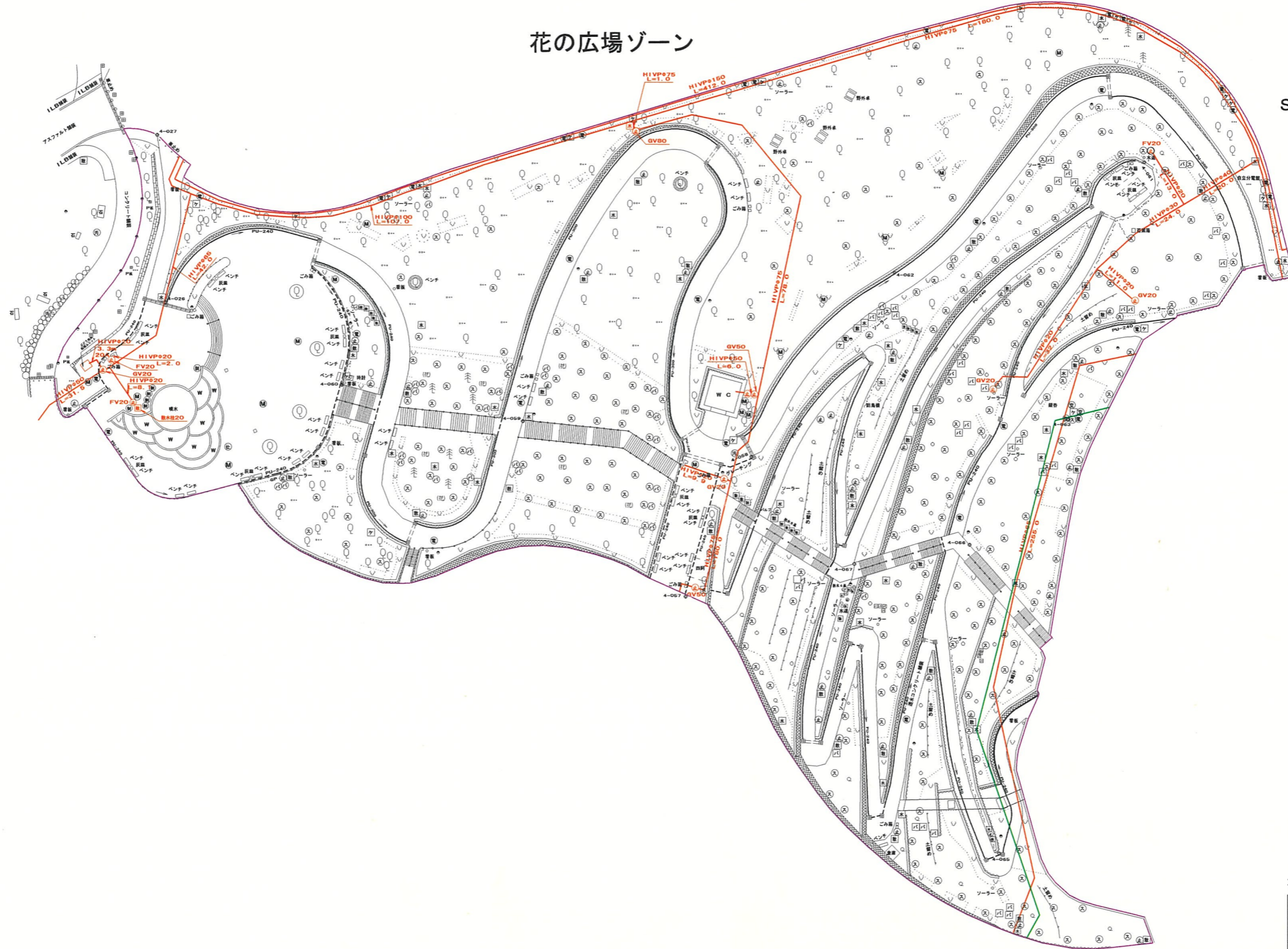
野外ステージゾーン

工事設計図	
工事名称	図面番号
工事番号	
公園名	笛吹川フルーツ公園
工事箇所	山梨県江曾原地区
図名	埋設物(給水・畑かん) 縮尺 1:1000
測量	12年6月日枚数
測量者	株式会社 東日

地下埋設物管理図 (給水・県営畑かん幹線)

花の広場ゾーン

S=1:1000



略語凡例

散水栓	散
量水器	量
止水弁	止
制水弁	制
バルブ	バ
仕切弁	仕
空気弁	空
減圧弁	減
電気マンホール	電
汚水マンホール	汚
排水マンホール	排
雨水マンホール	雨
スプリンクラー	ス
ケーブル標石	ケ
水道標石	水

管路凡例

給水管	—
県営畑かん幹線	—

土かぶり 1200以上	■
その他 土かぶり 600	■

花の広場ゾーン

工事設計図	
工事名称	図面番号
工事番号	
公園名	笛吹川フルーツ公園
工事箇所	山梨県江曾原地区
図名	埋設物(給水・畑かん) 縮尺 1:1000
測量	12年 6月 日 枚 数
測量者	株式会社 東日