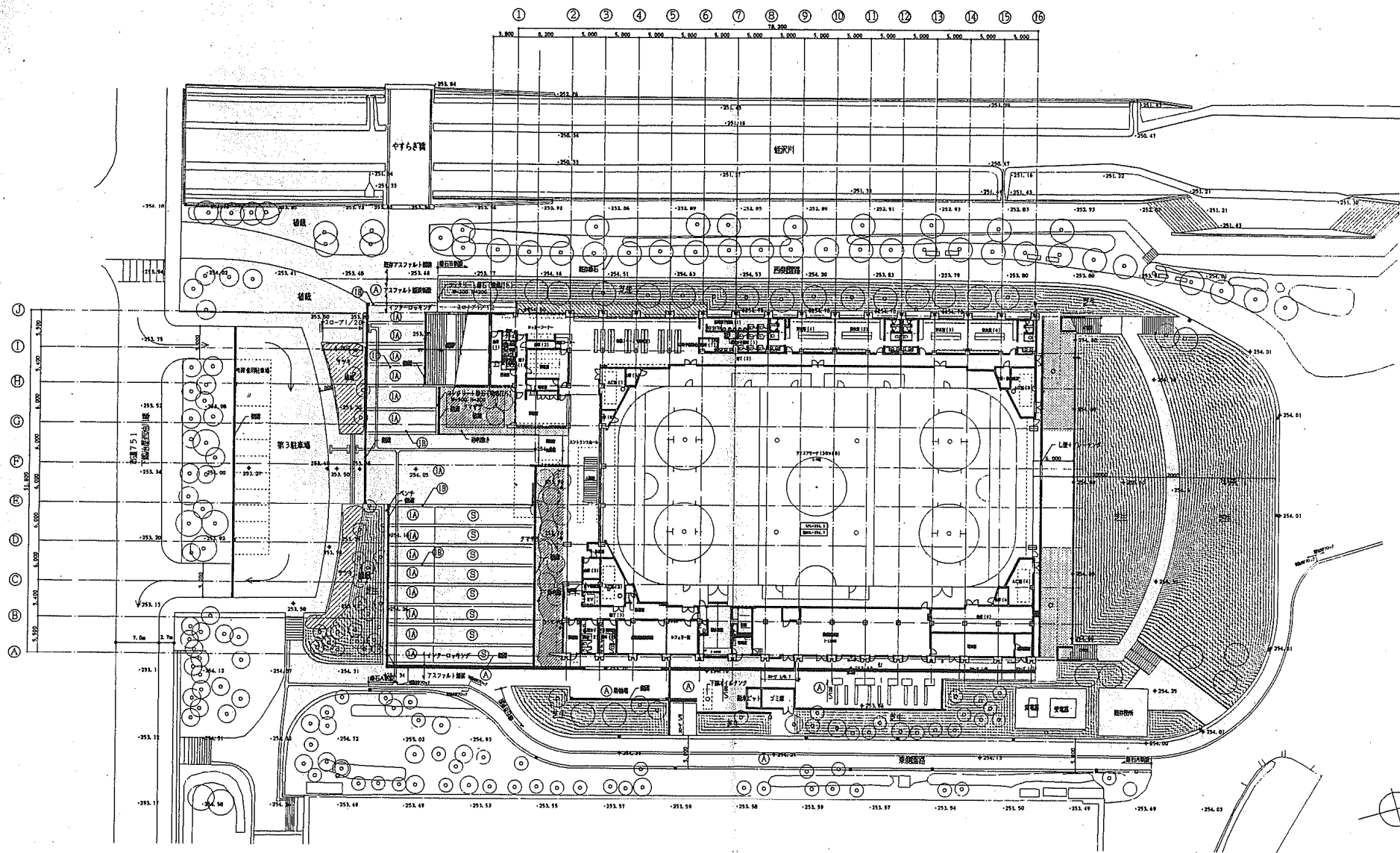


小瀬スポーツ公園主要施設平面図

- 1 アイスアリーナ1階平面図
- 2 アイスアリーナ、身障者用駐車場平面図
- 3 アイスアリーナ2階平面図
- 4 うるおい橋・やすらぎ橋図
- 5 かいじ橋・ふれあい橋図
- 6 クライミング場平面図
- 7 クライミング場立面図
- 8 クラフトタワー立面図
- 9 ジョギングハウス平面図
- 10 屋外便所平面図
- 11 管理事務所及び周辺平面図
- 12 管理事務所平面図
- 13 弓道場平面図
- 14 球技場平面図
- 15 自由広場平面図
- 16 芝生広場平面図
- 17 小瀬体育館中2階・2階平面図
- 18 水泳場スタンド平面図
- 19 水泳場管理棟平面図
- 20 水泳場全体平面図
- 21 相撲場平面図
- 22 体育館全体1階平面図
- 23 体育館全体平面図
- 24 第1・2・3駐車場平面図
- 25 第3駐車場図面
- 26 中央広場平面図
- 27 駐輪場・補助器具庫、車庫図
- 28 庭球場平面図
- 29 庭球場本部席平面図
- 30 武道館1階平面図
- 31 武道館、第4駐車場配置図
- 32 武道館2階・3階平面図
- 33 補助競技場平面図
- 34 野球場スコアボード
- 35 野球場全体平面図
- 36 野球場内野スタンド1階平面図
- 37 野球場内野スタンド2階平面図
- 38 陸上競技場バックスタンド1・2階平面
- 39 陸上競技場バックスタンド1F
- 40 陸上競技場メインスタンド1・2・3階平面図
- 41 陸上競技場メインスタンド4階・RF平面図
- 42 陸上競技場全体平面図
- 43 陸上競技場平面図
- 44 バスケットコート平面図
- 45 井戸関係(南側)
- 46 井戸関係(北側)
- 47 災害時対応トイレ詳細図-1(平面図)



凡 例

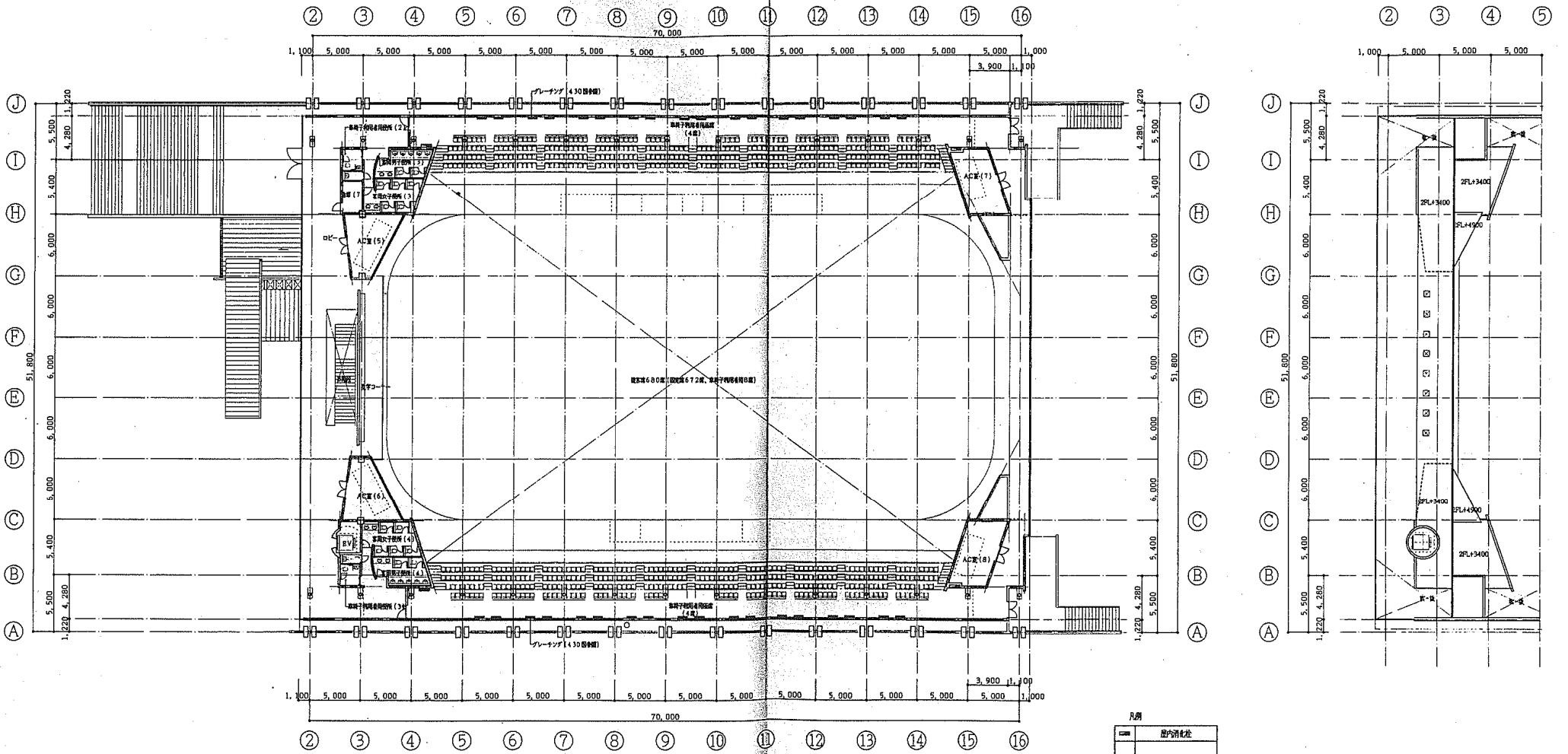
(A) アスファルト舗装	(S) 玉砂利洗い出し	[Hatched] 芝生 機吹付
(IA) インターロッキング A仕様	[Hatched] 磁利敷き	[Hatched] サツキ
(IB) インターロッキング B仕様		[Hatched] クマザサ

Project No.	A3622A	Project Name	山形県小瀬スポーツ公園スケート競技場(仮称)建設工事
Date	98.9.14	Drawn by	
Scale	1:300 (1:600/A3)	Checked by	

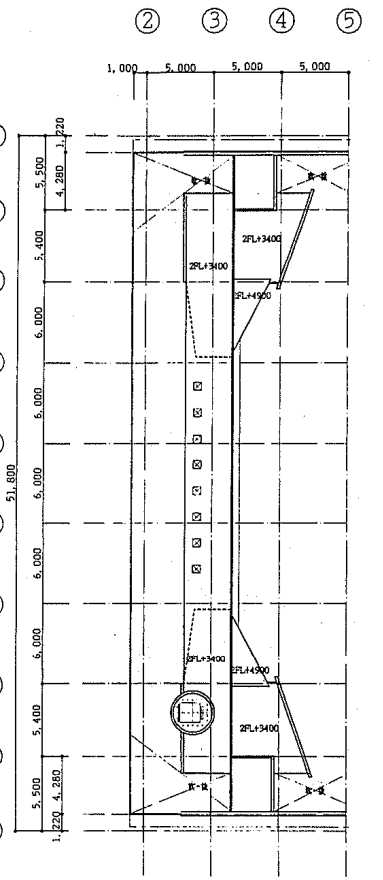


松田平田

Project No.	A3622A	Project Name	山形県小瀬スポーツ公園スケート競技場(仮称)建設工事	Scale	1:300 (1:600/A3)	Category	建築
Date	98.9.14	Drawn by		Checked by		Sheet No.	101



凡例	図内消火栓
□	



訂正	



松田平田

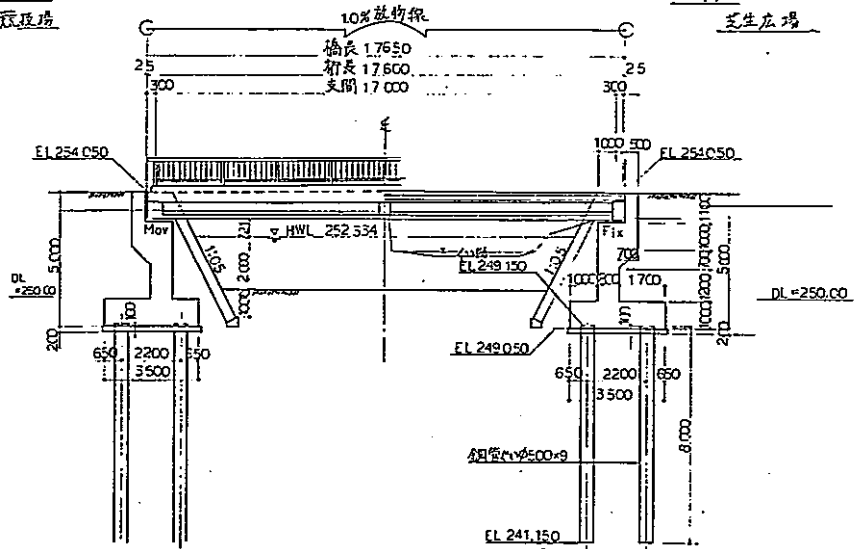
Project no.	A3622A	山梨県小淵スポーツ公園スケート競技場(仮称)建設工事
Date	'98.9.14	
Drawn by		Checked by

2階平面図	YAR-2F01
Scale	1:200 (1:400/A3)

左岸
陸上競技場

側面図 S=1/100

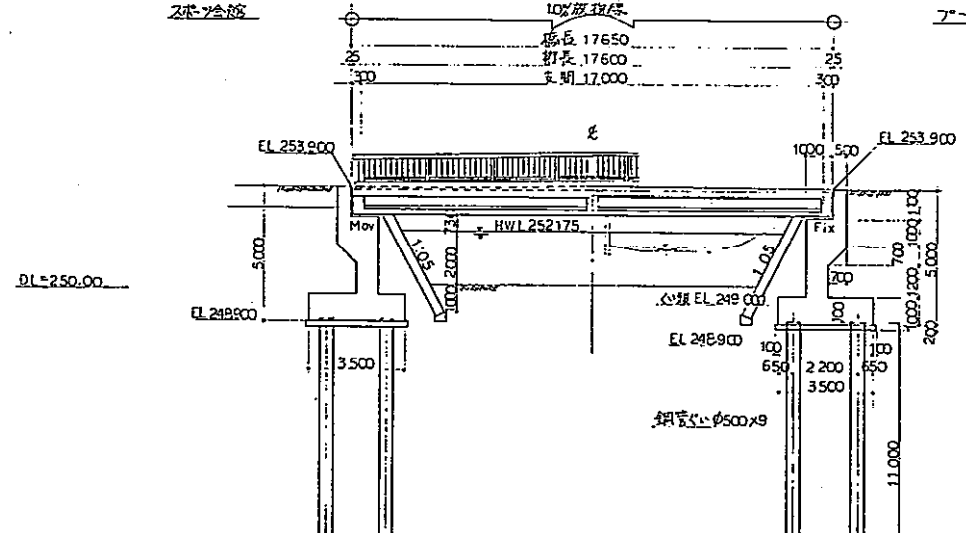
右岸
芝生広場



左岸
スポーツ会館

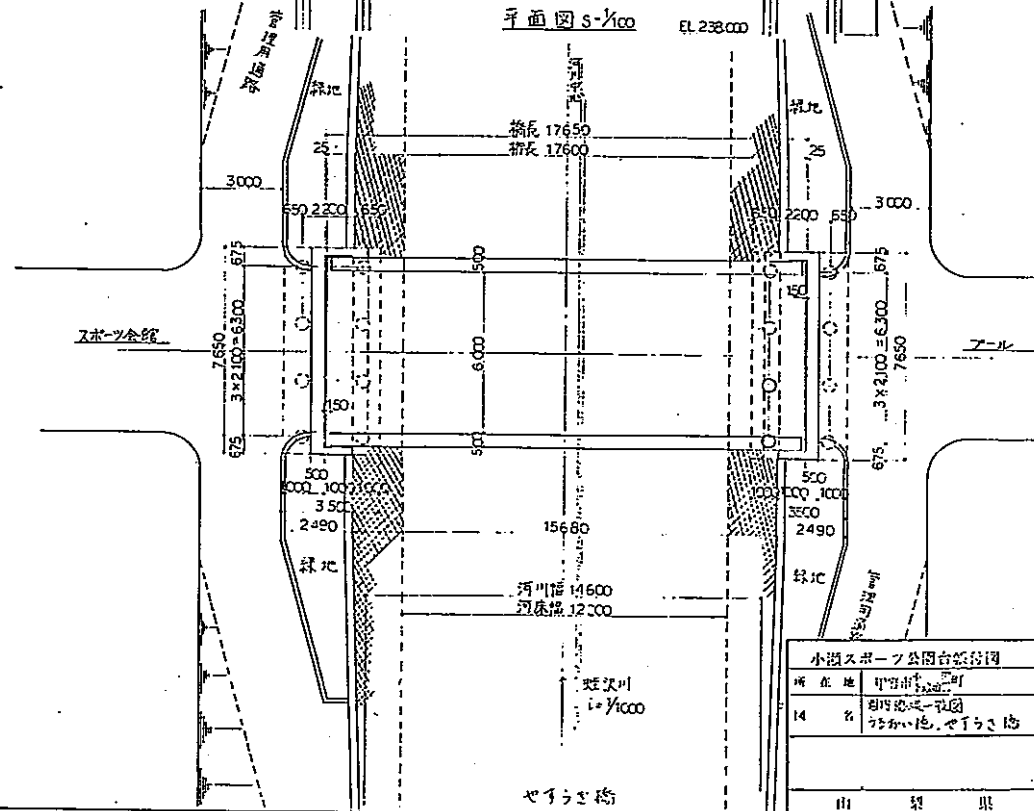
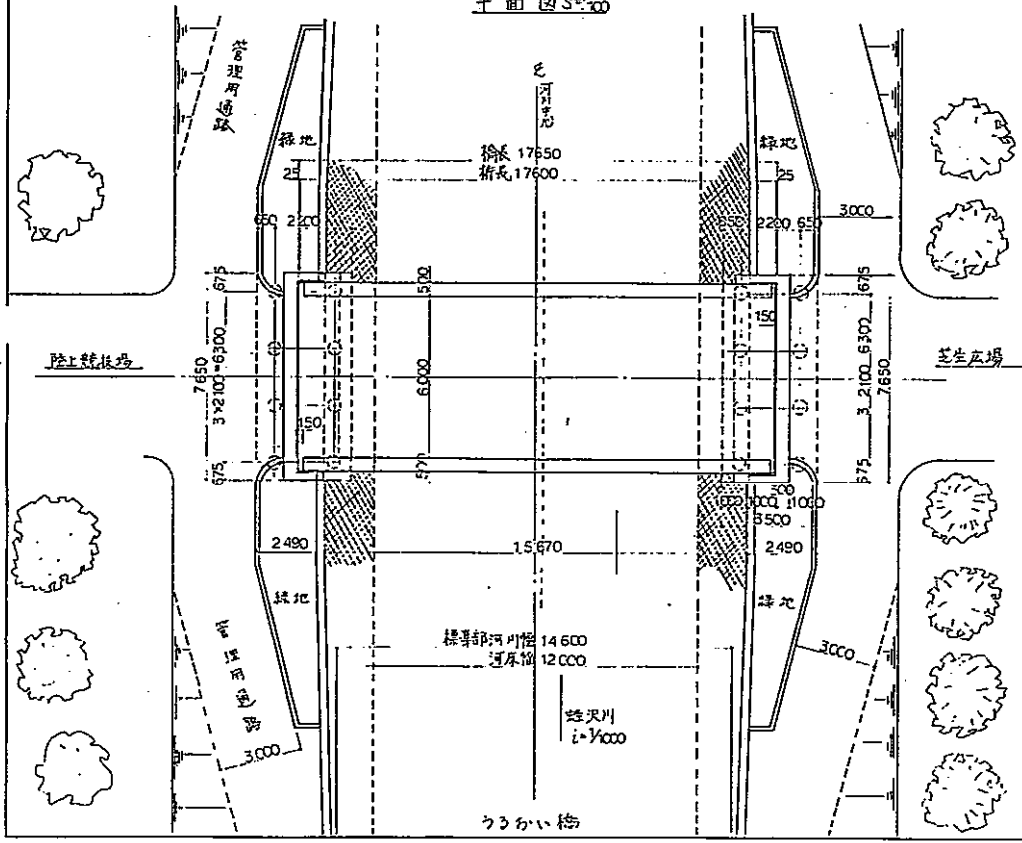
側面図 S=1/100

右岸
プール



平面図 S=1/100

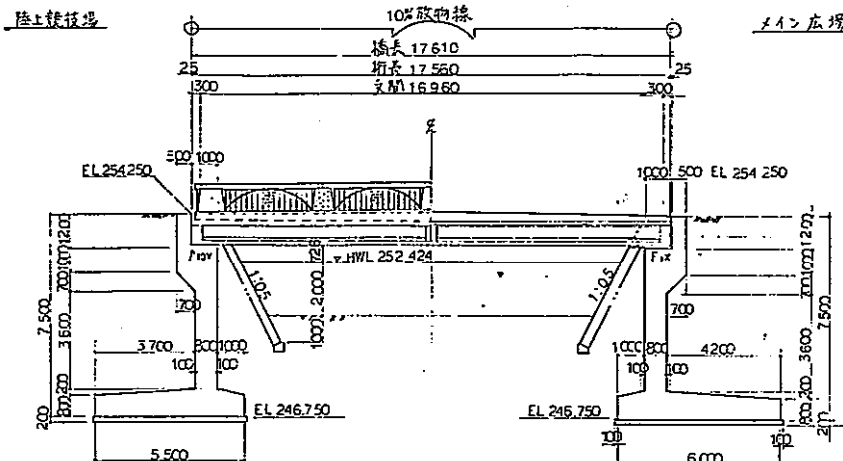
平面図 S=1/100



小湖スポーツ公園台架台図	
所在地	町野市
14	町内池一平園 75かい池、セイヤス池
山梨県	

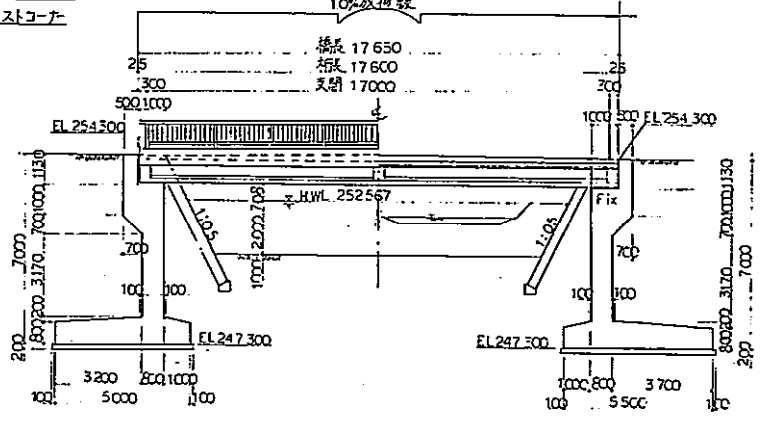
側面図 S=1/100

メイン広場



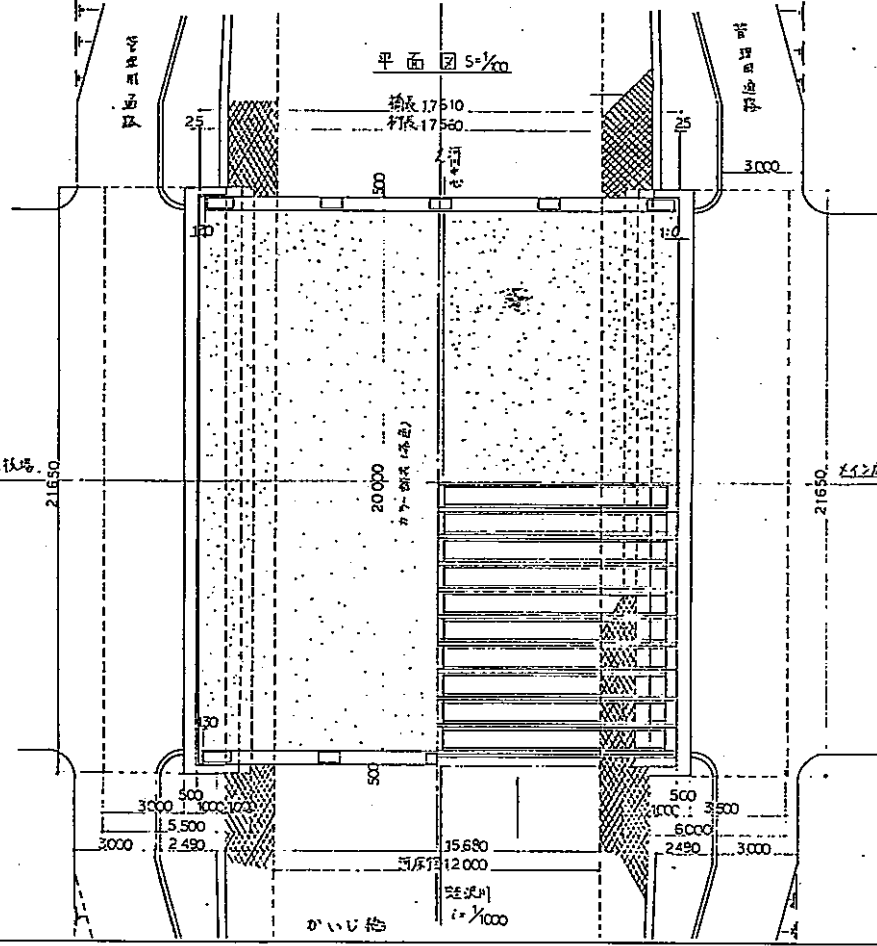
側面図 S=100

レストコーナー



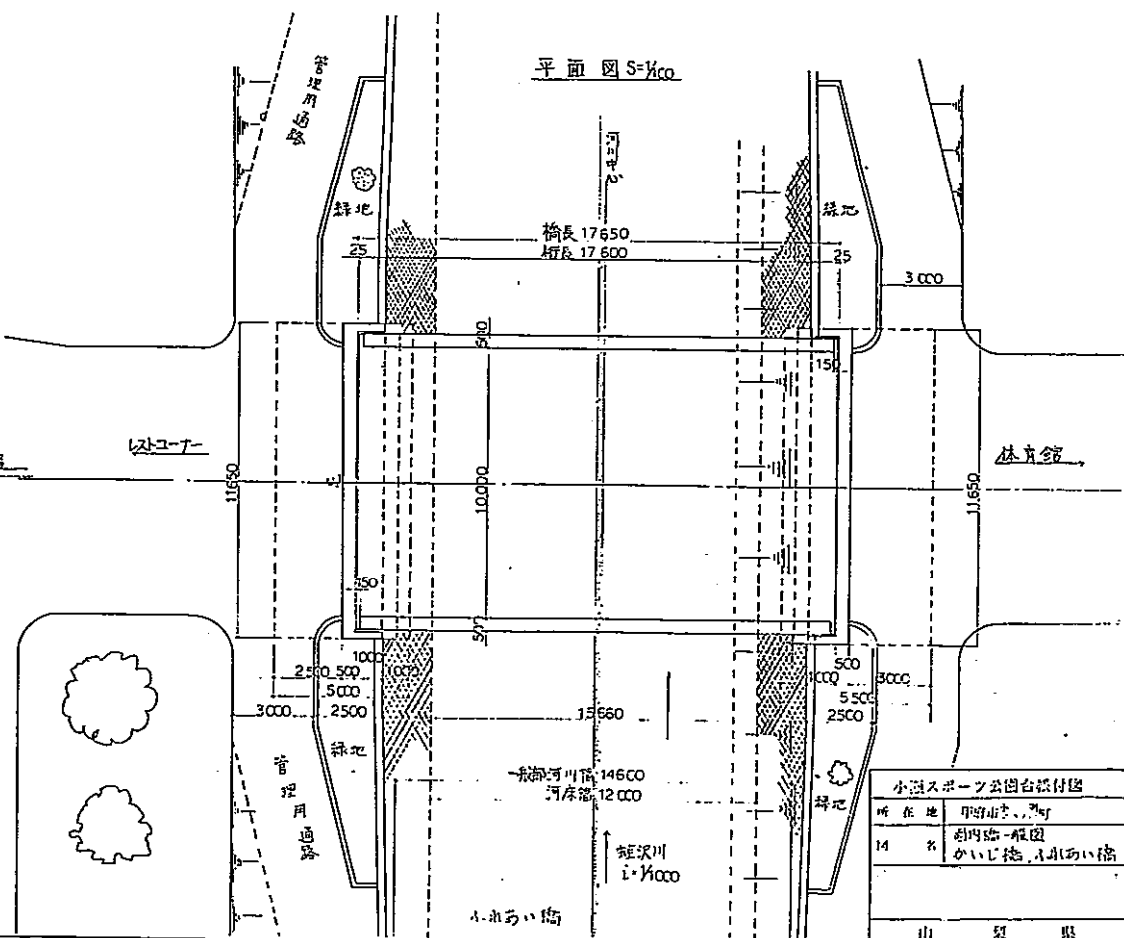
平面図 S=1/100

陸上競技場

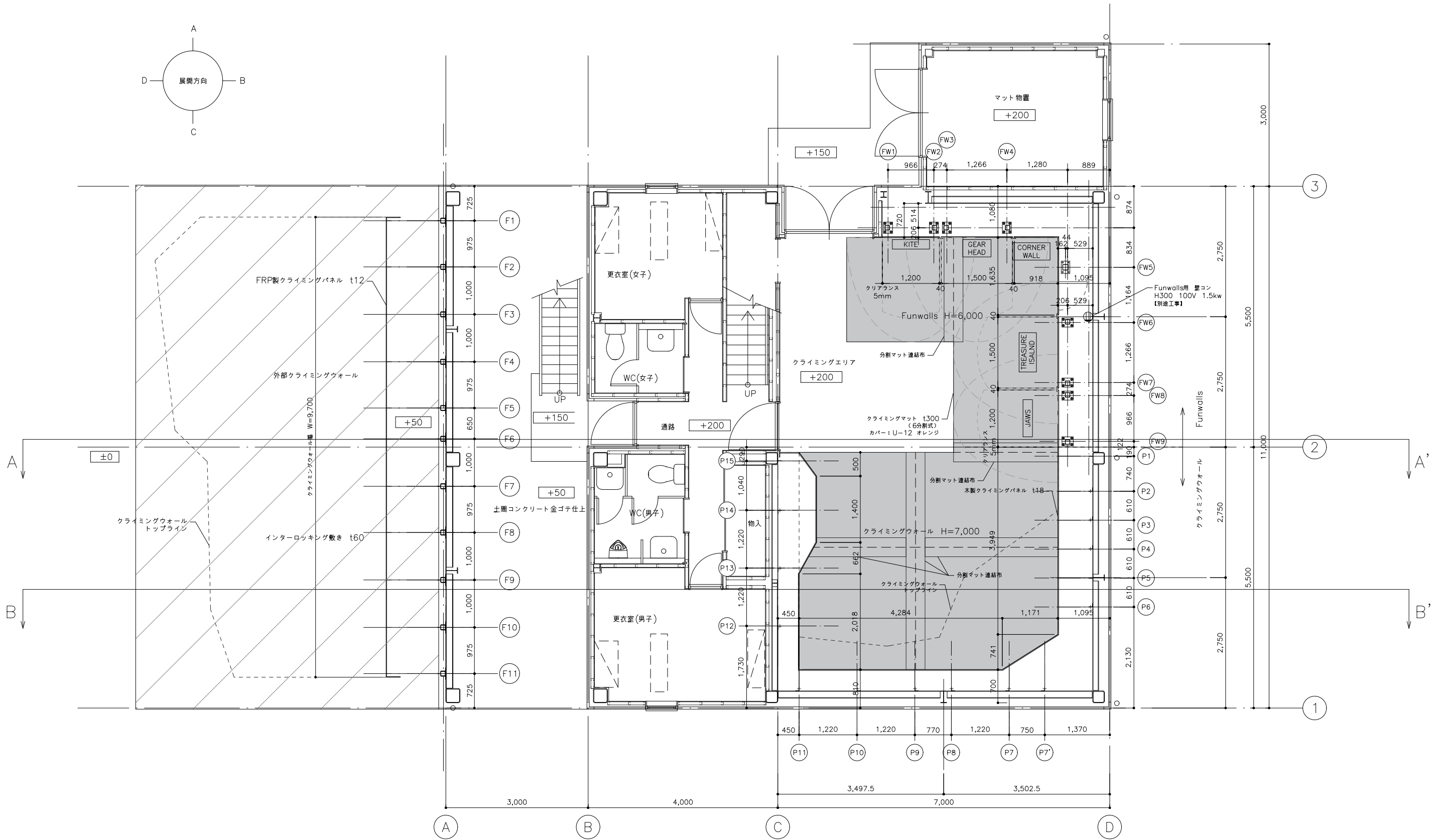


平面図 S=1/100

レストコーナー

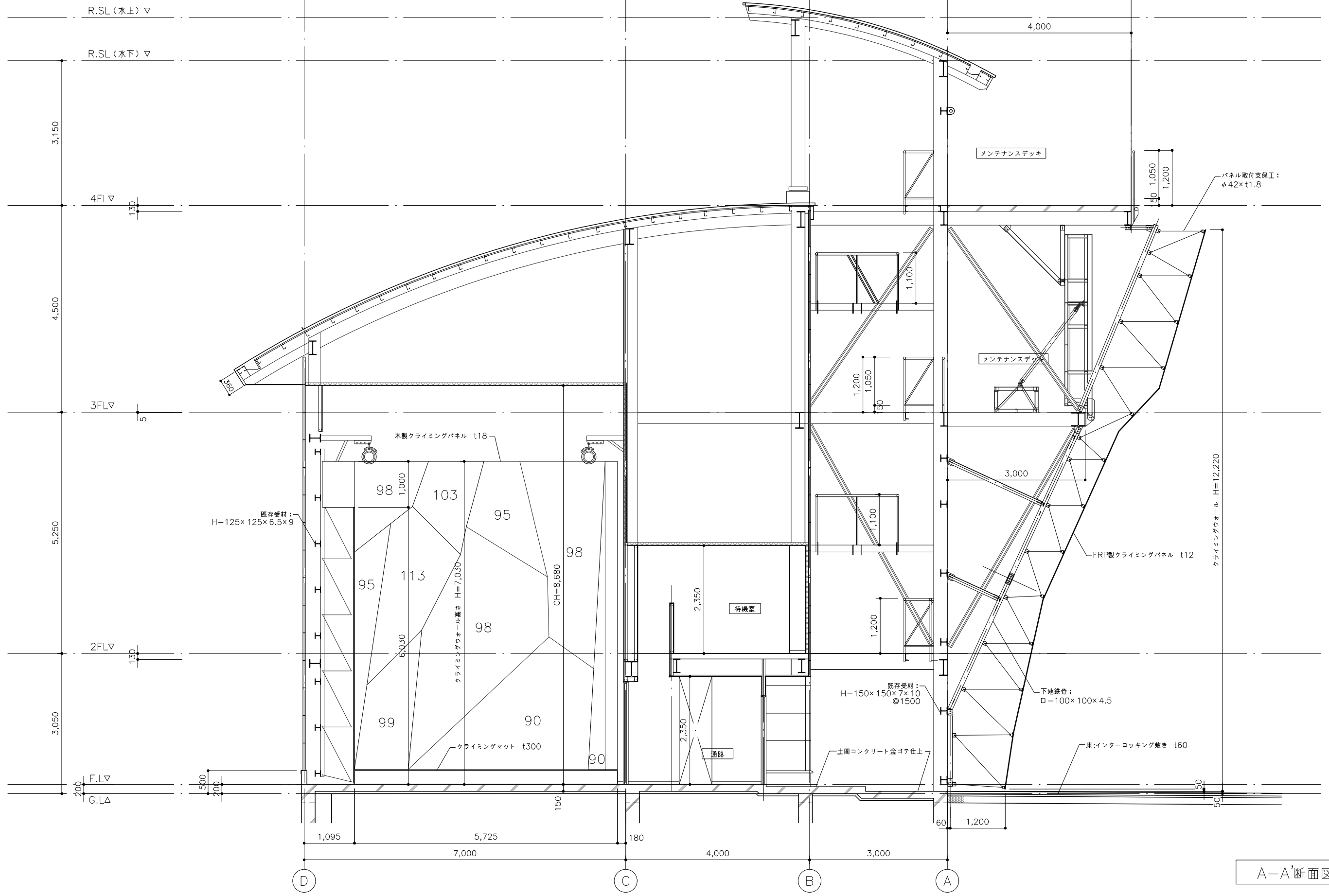


小瀬スポーツ公園台帳付図	
所在地	甲府市宮下町
名称	小瀬川一般橋
14	かいじ橋、いはい橋
山梨県	



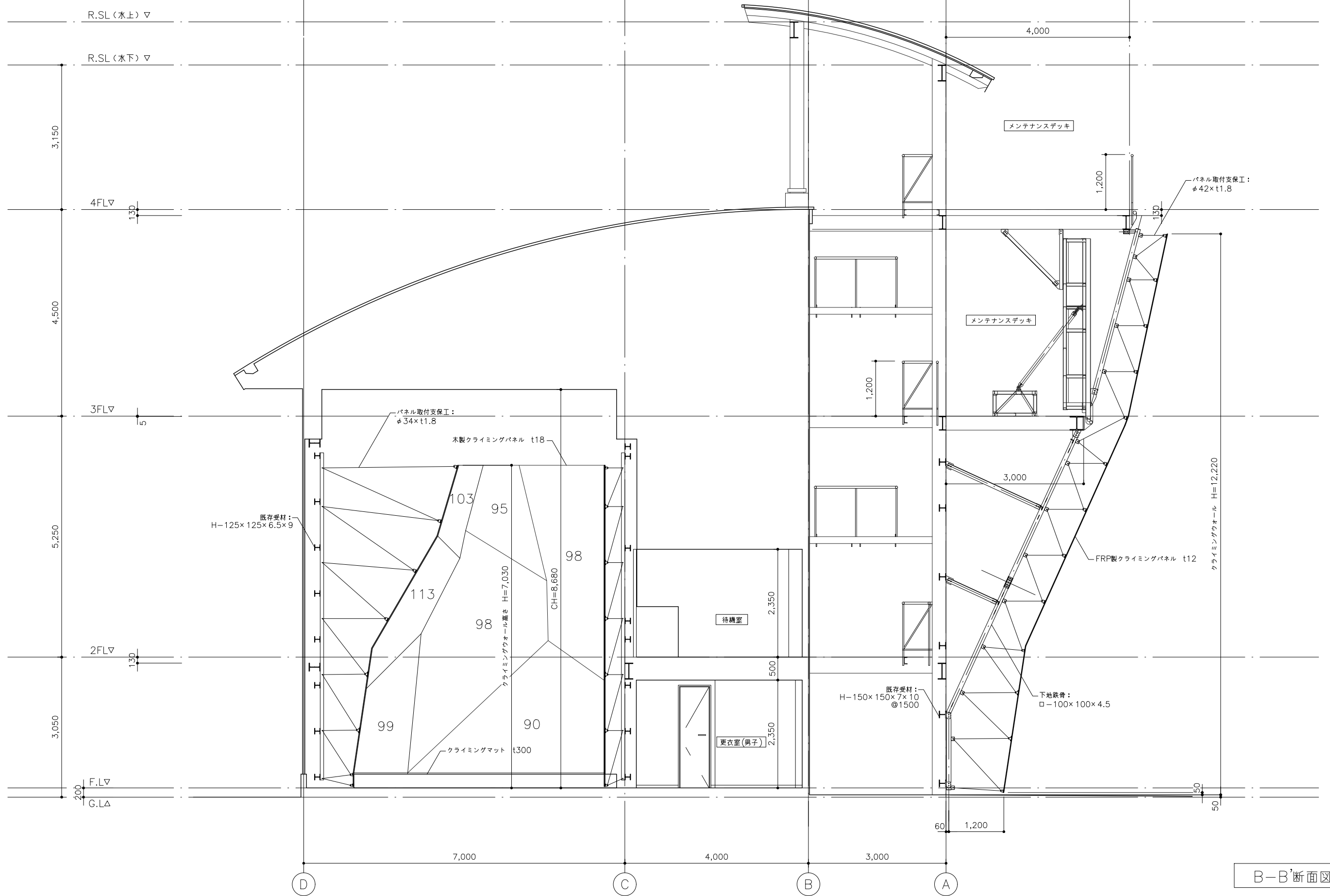
1F平面図

日付	変更箇所	日付	変更箇所	承認	検図	作図	件名	縮尺	図番
							小瀬スポーツ公園 クライミングウォール	S=1/80 @A3	01
							1F平面図	日付	
								2021/11/26	
東商アソシエート株式会社 〒104-0033 東京都中央区新川1-3-3 グリーンオーク茅場町5階									



A-A'断面図

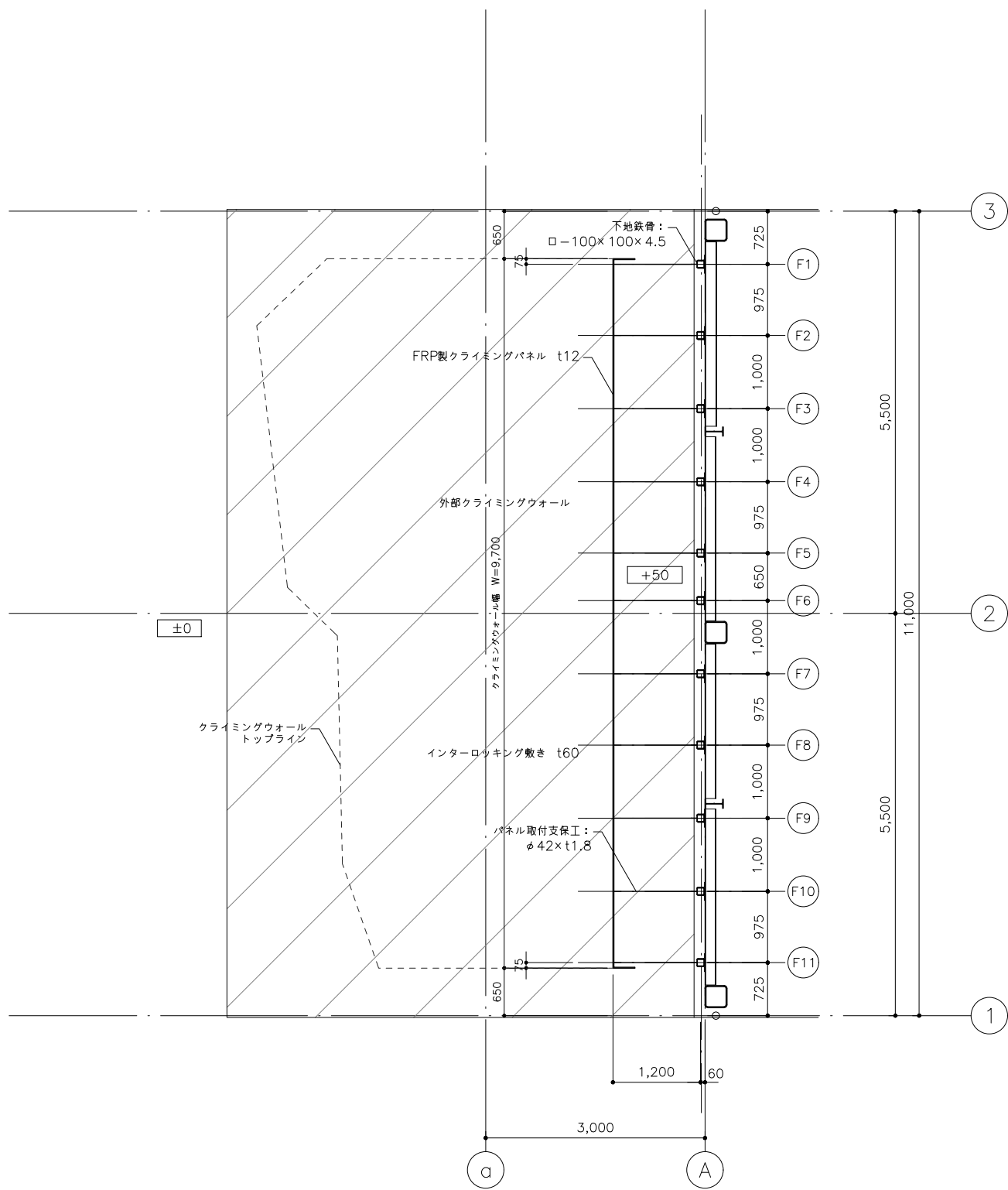
日付	変更箇所	日付	変更箇所	承認	検図	作図	東商アソシエート株式会社	件名	小瀬スポーツ公園 クライミングウォール	縮尺	S=1/80 @A3	図番
							〒104-0033 東京都中央区新川1-3-3 グリーンオーク茅場町5階	図名	断面図-01	日付	2021/11/26	02



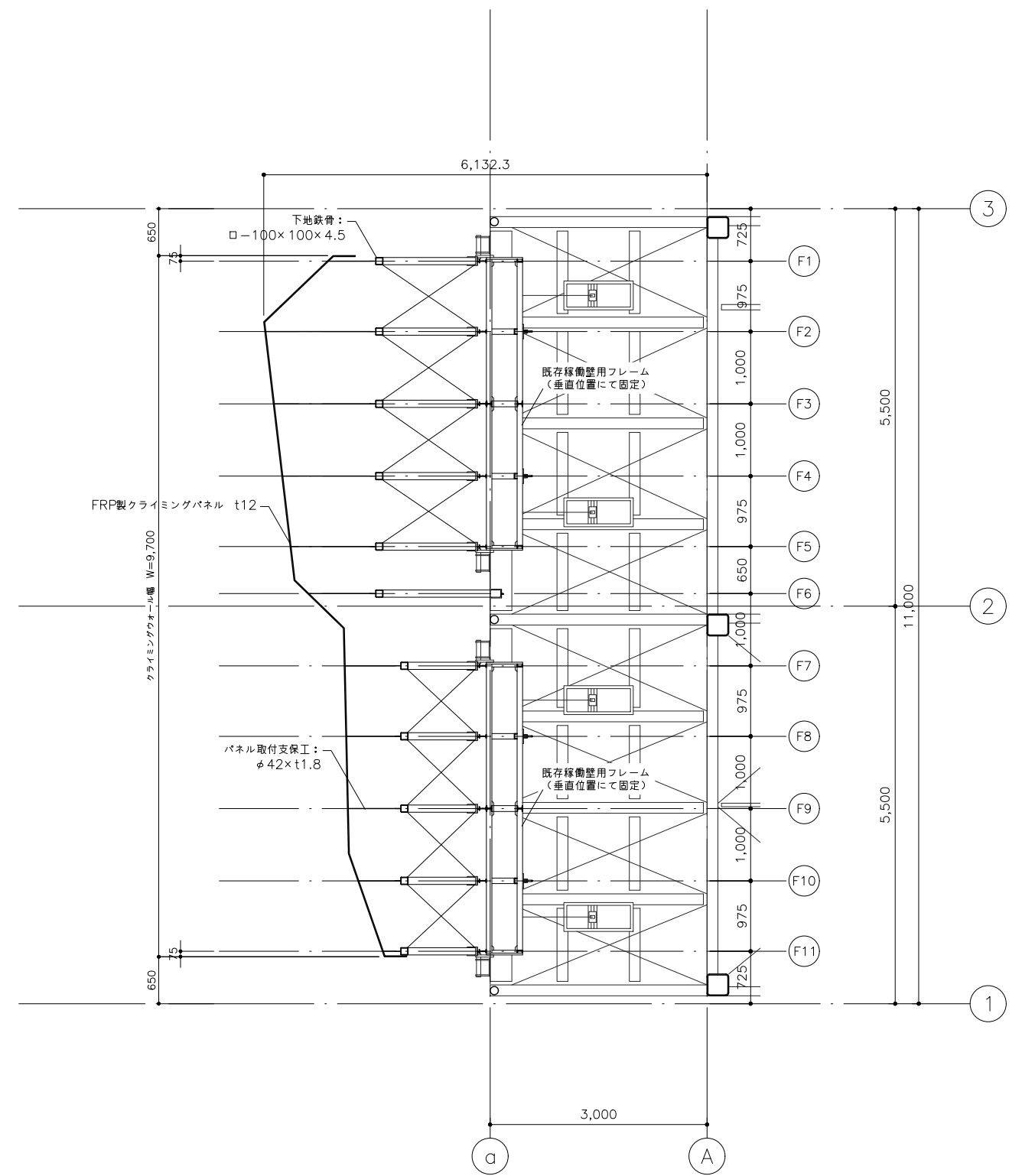
B-B'断面図

日付	変更箇所	日付	変更箇所	承認	検図	作図	件名	縮尺	図番
							小瀬スポーツ公園 クライミングウォール	S=1/80 @A3	03
							断面図-02	日付	
								2021/11/26	

東商アソシエート株式会社
〒104-0033
東京都中央区新川1-3-3 グリーンオーク茅場町5階

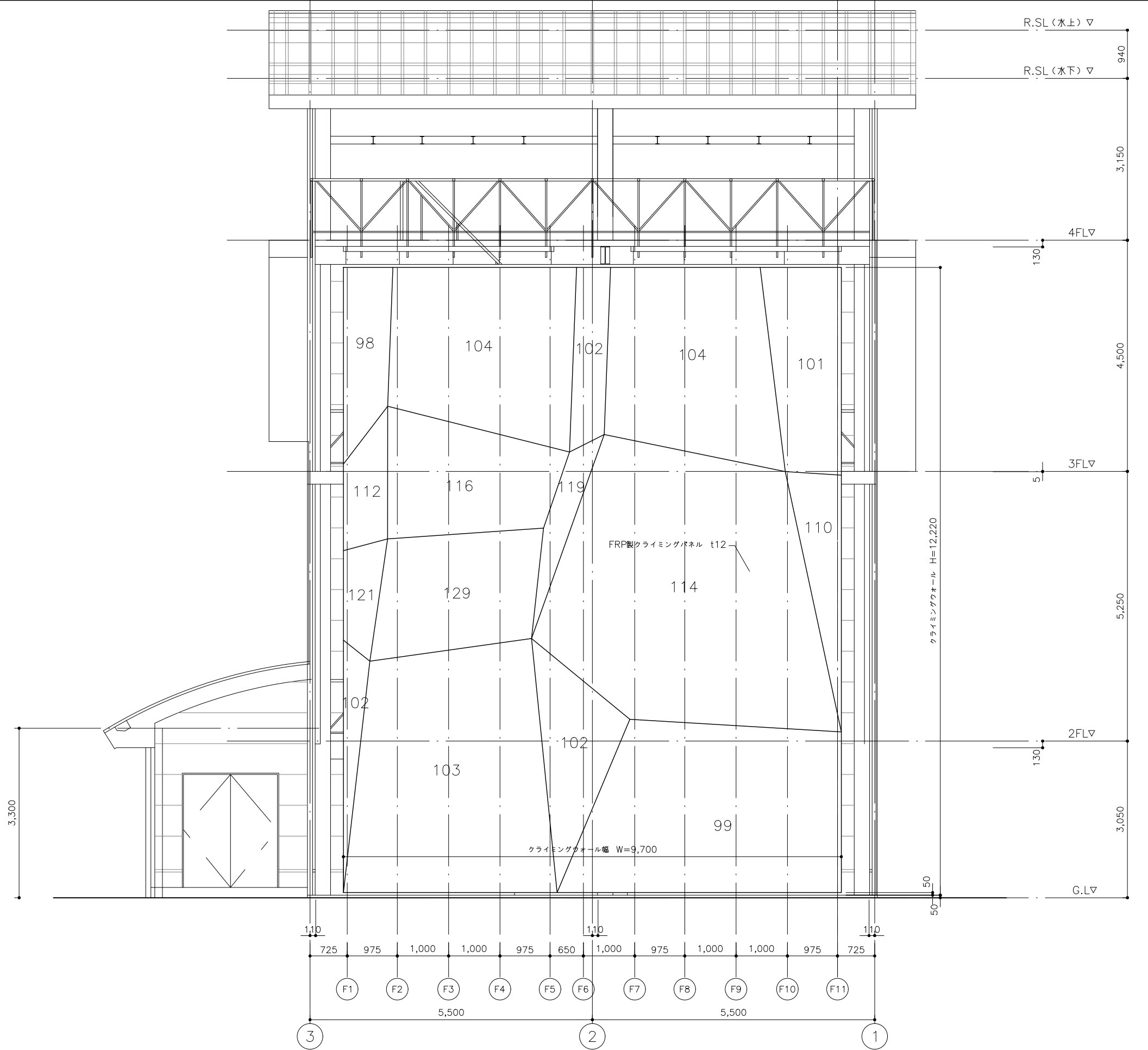


GL+200_平面図



GL+11,000_平面図

日付	変更箇所	日付	変更箇所	承認	検図	作図	件名	縮尺	図番
							小瀬スポーツ公園 クライミングウォール	S=1/80 @A3	OW-01
							屋外ウォール 平面図	日付 2021/11/26	
東商アソシエート株式会社 〒104-0033 東京都中央区新川1-3-3 グリーンオーク茅場町5階							図名		

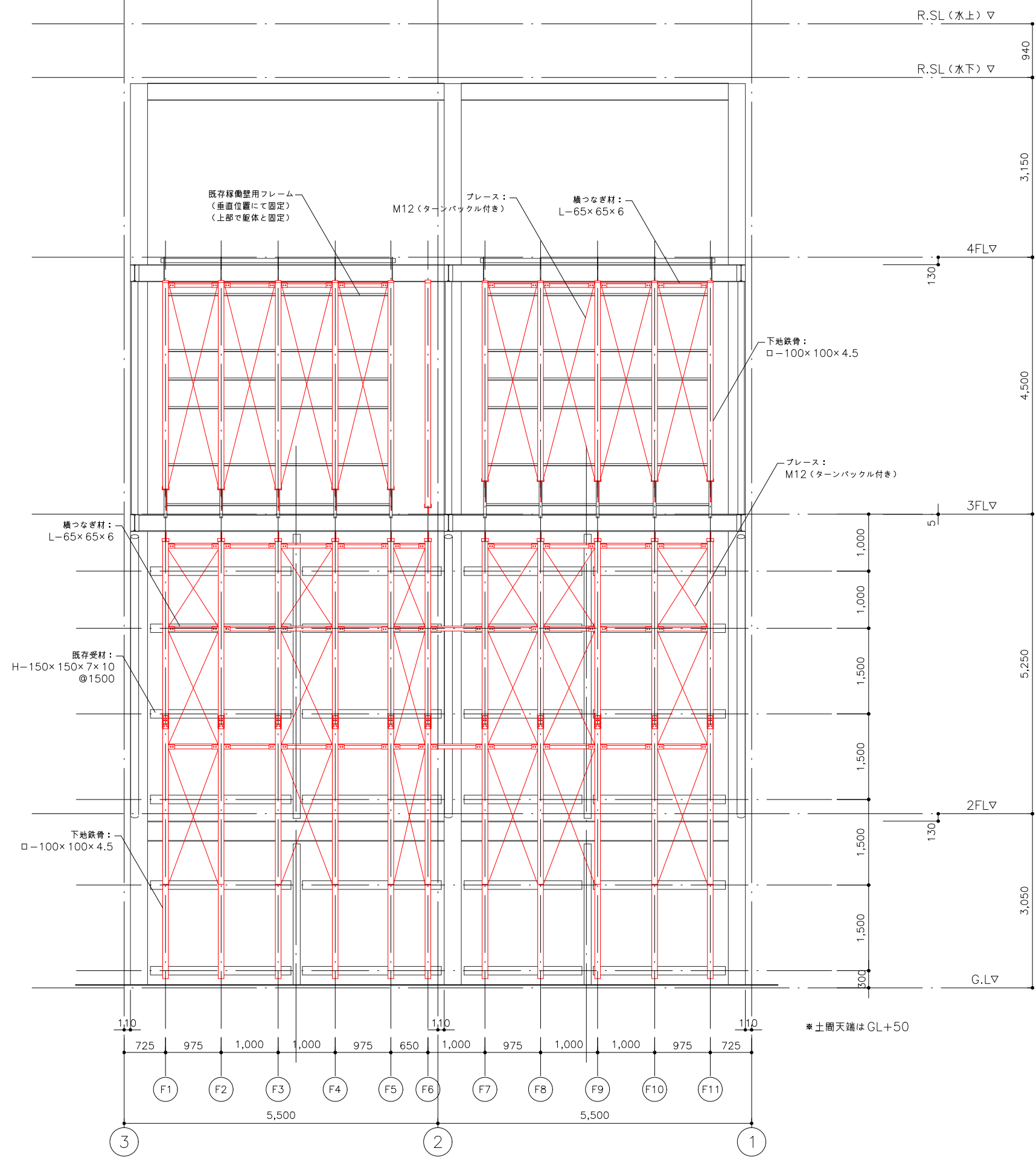


立面図

日付	変更箇所	日付	変更箇所	承認	検図	作図	件名	縮尺	図番
							小瀬スポーツ公園 クライミングウォール	S=1/80 @A3	OW-02
							屋外ウォール 立面図	日付	
								2021/11/26	

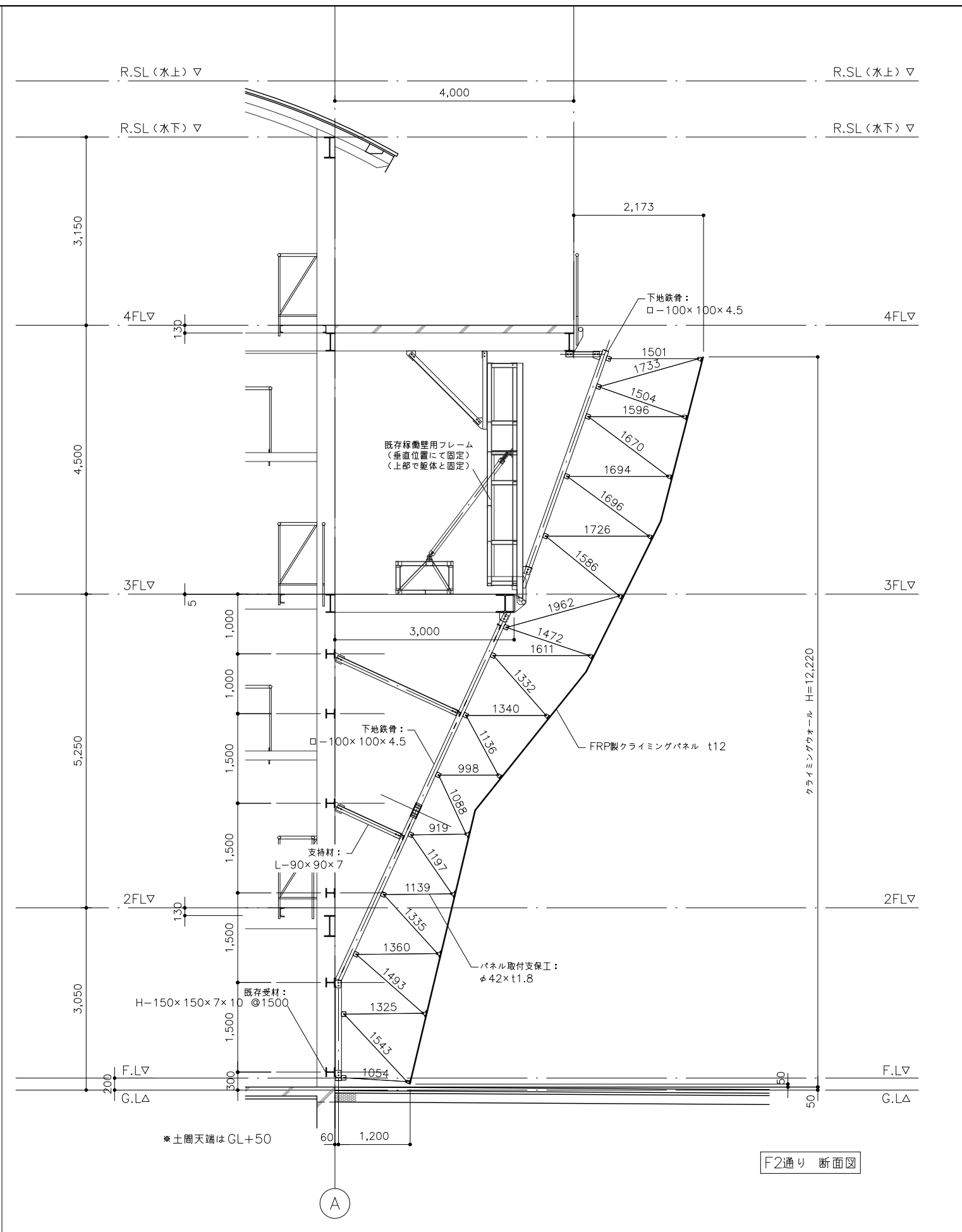
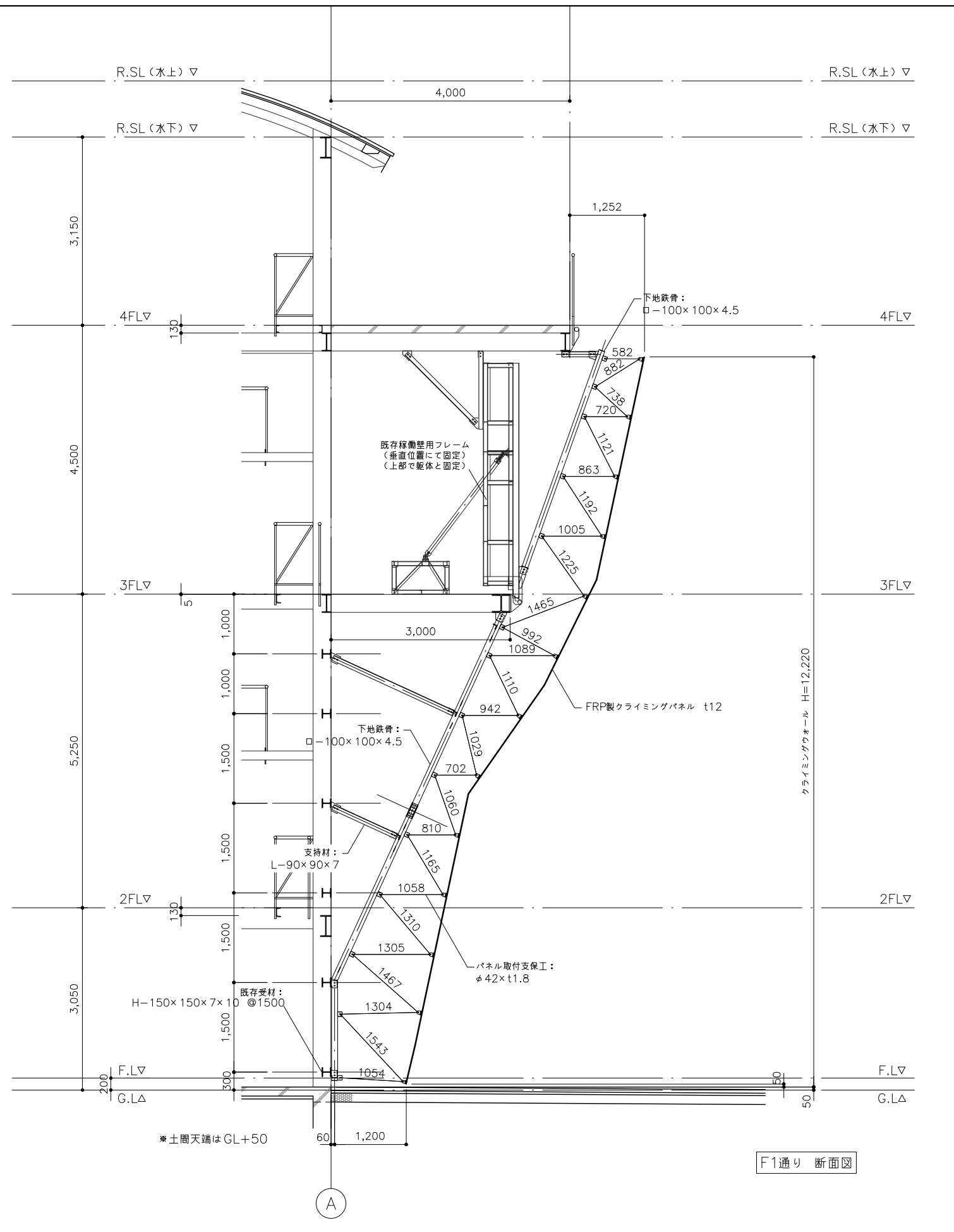
東商アソシエート株式会社

〒104-0033
東京都中央区新川1-3-3 グリーンオーク茅場町5階



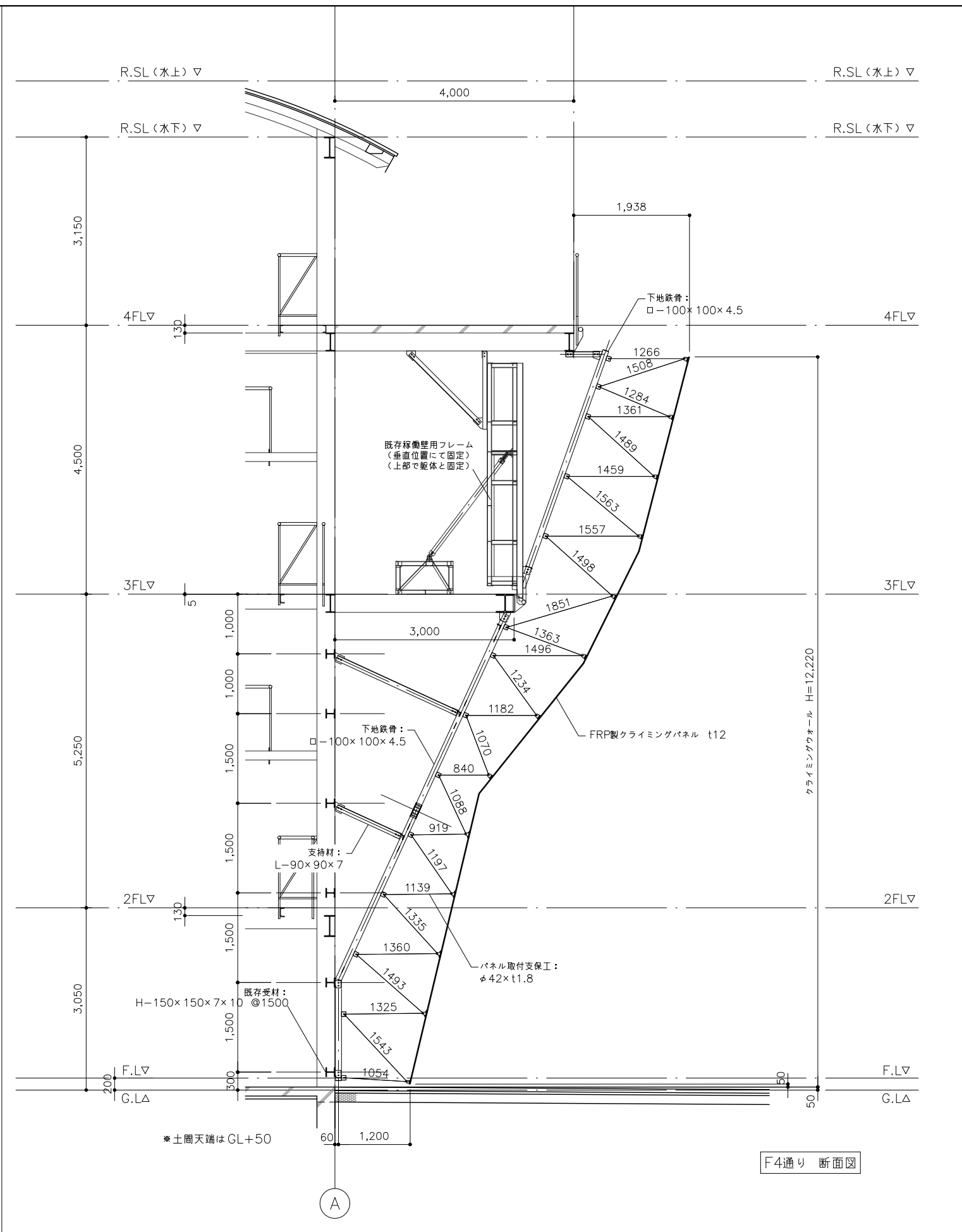
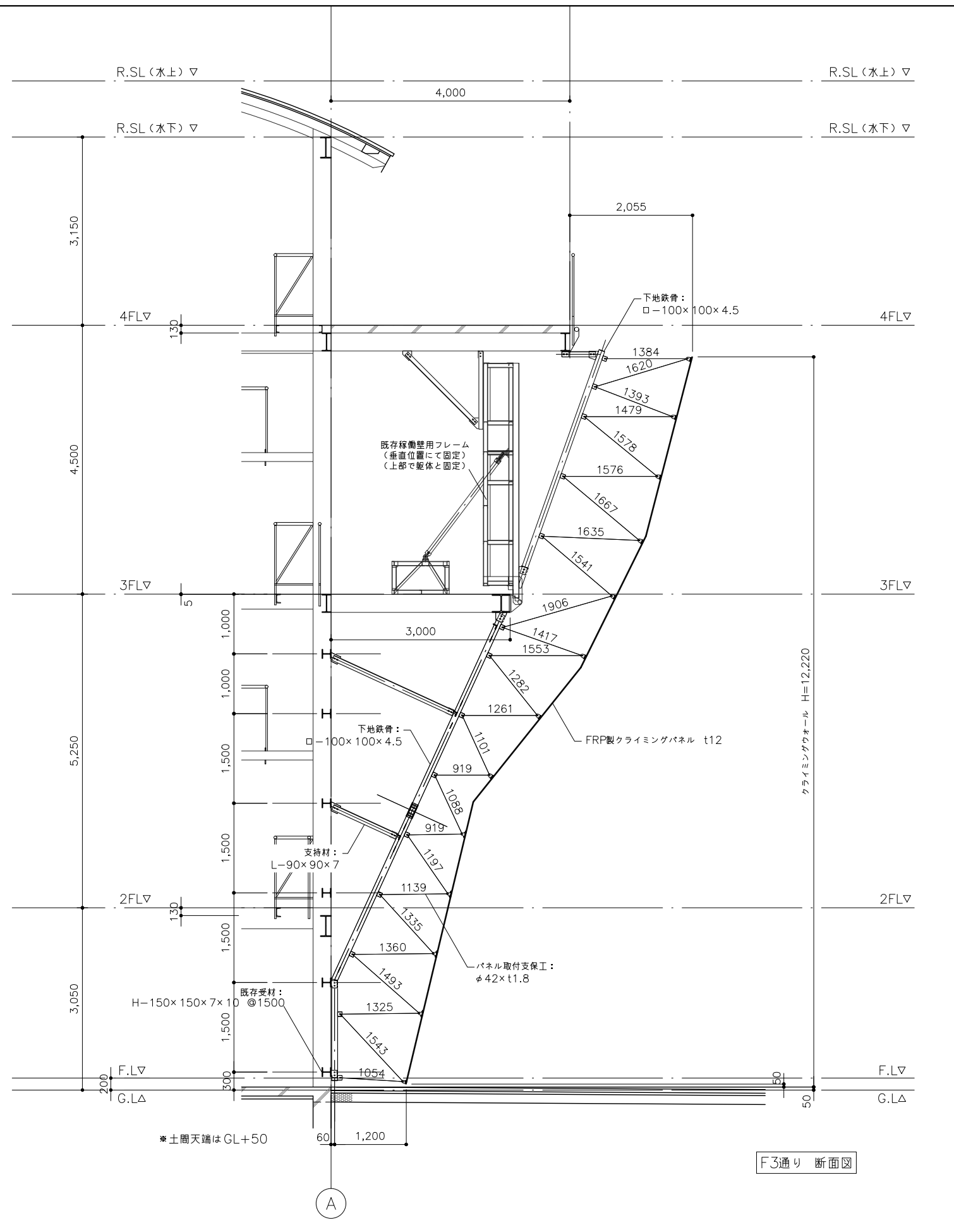
下地鉄骨立面図

日付	変更箇所	日付	変更箇所	承認	検図	作図	東商アソシエート株式会社	件名	小瀬スポーツ公園 クライミングウォール	縮尺	S=1/80 @A3	図番
							〒104-0033 東京都中央区新川1-3-3 グリーンオーク茅場町5階	図名	屋外ウォール 下地鉄骨立面図	日付	2021/11/26	OW-03



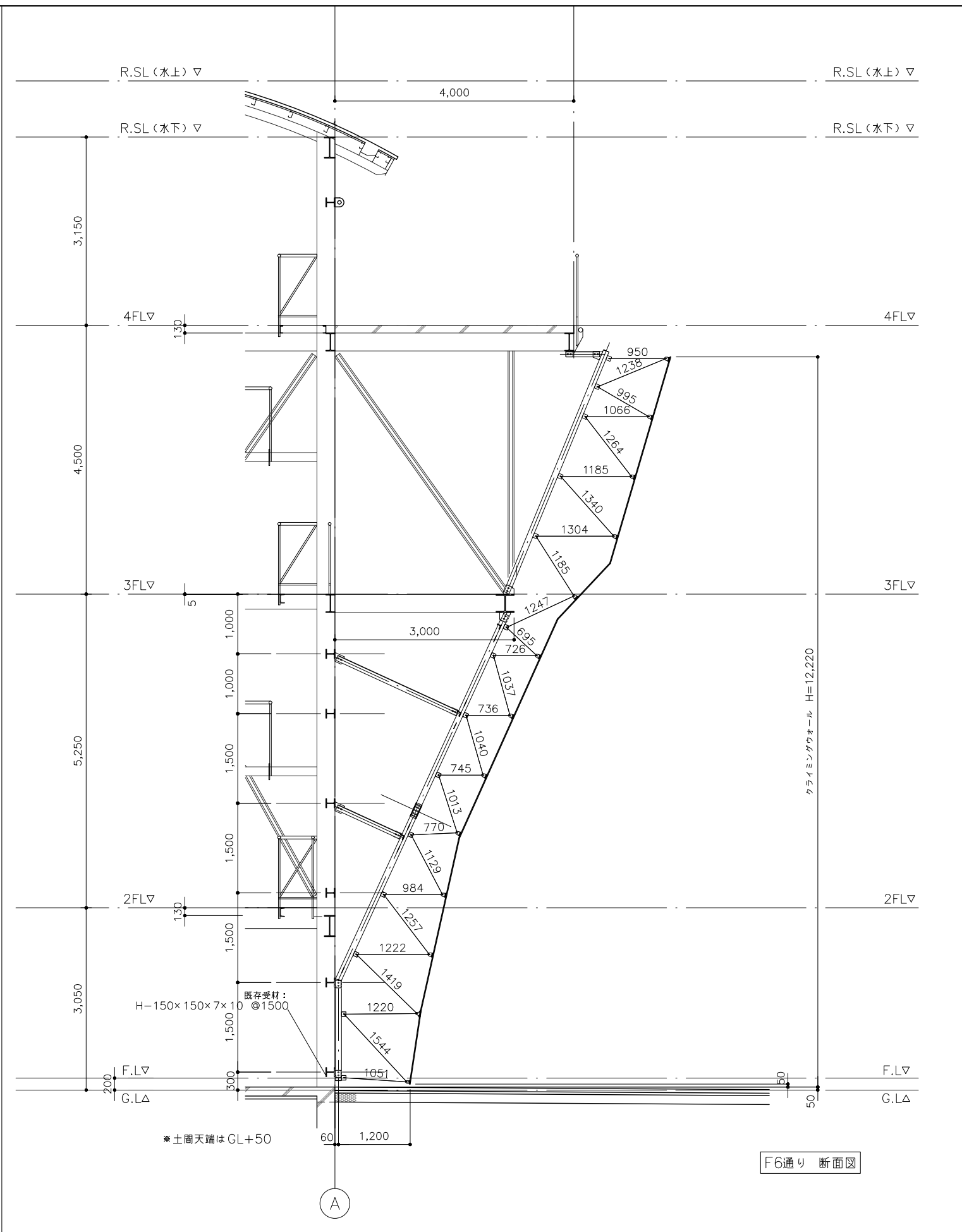
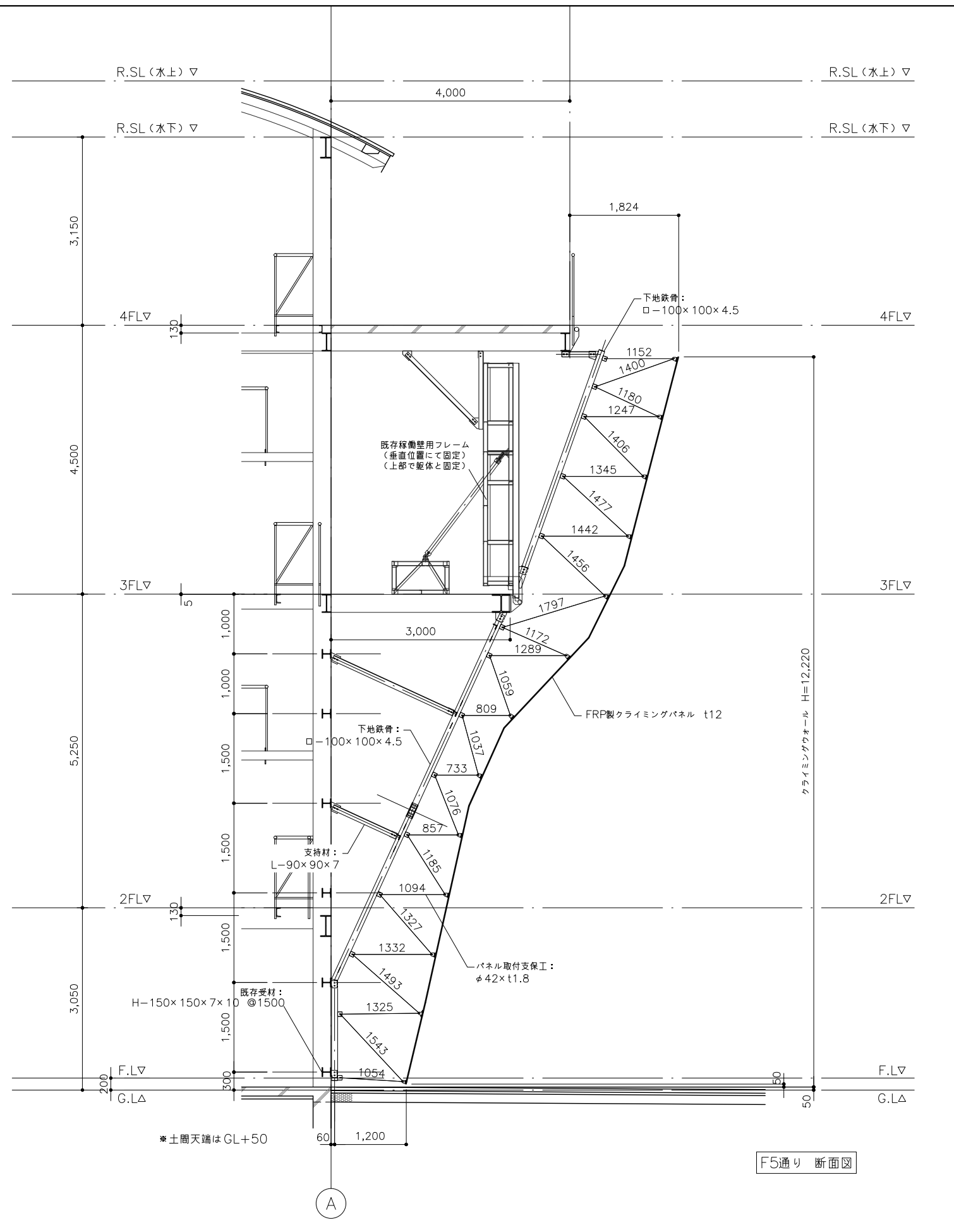
日付	変更箇所	日付	変更箇所	承認	検図	作図	件名	縮尺	図番
							小瀬スポーツ公園 クライミングウォール	S=1/80 @A3	OW-04
							屋外ウォール 断面図-01	日付	
								2021/11/26	

東商アソシエート株式会社
〒104-0033
東京都中央区新川1-3-3 グリーンオーク茅場町5階



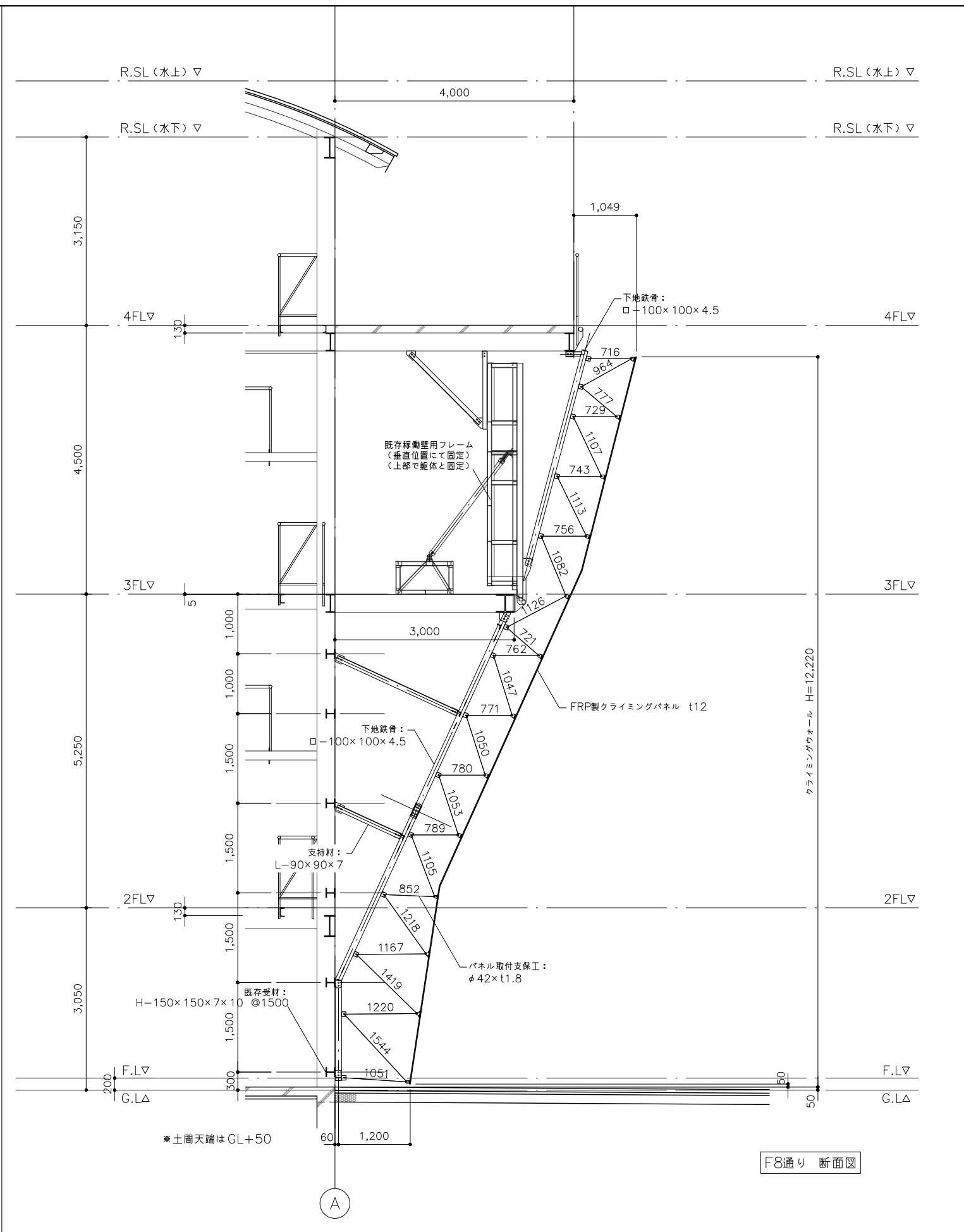
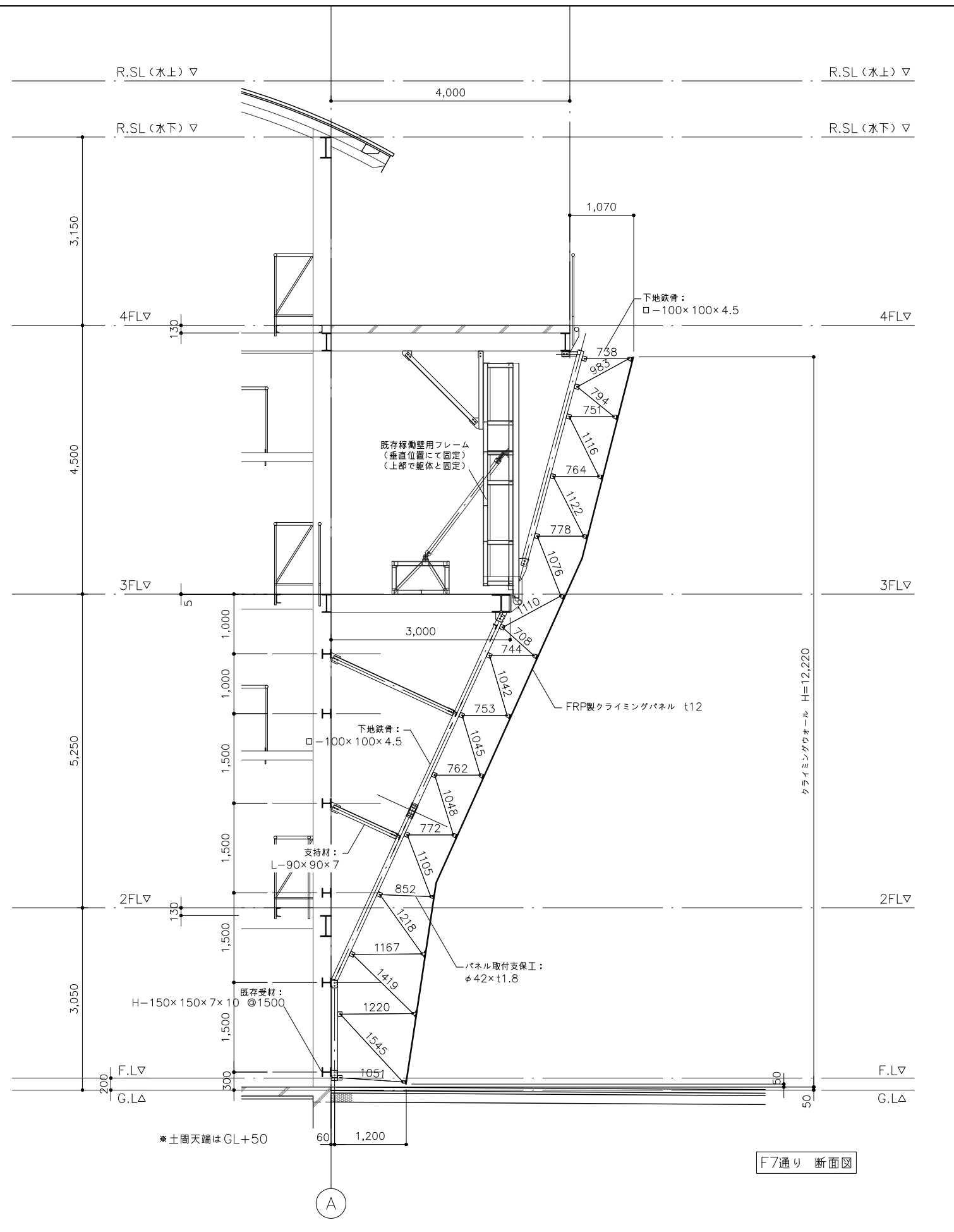
日付	変更箇所	日付	変更箇所	承認	検図	作図	件名	縮尺	図番
							小瀬スポーツ公園 クライミングウォール	S=1/80 @A3	OW-05
							屋外ウォール 断面図-02	日付	
								2021/11/26	

東商アソシエート株式会社
〒104-0033
東京都中央区新川1-3-3 グリーンオーク茅場町5階

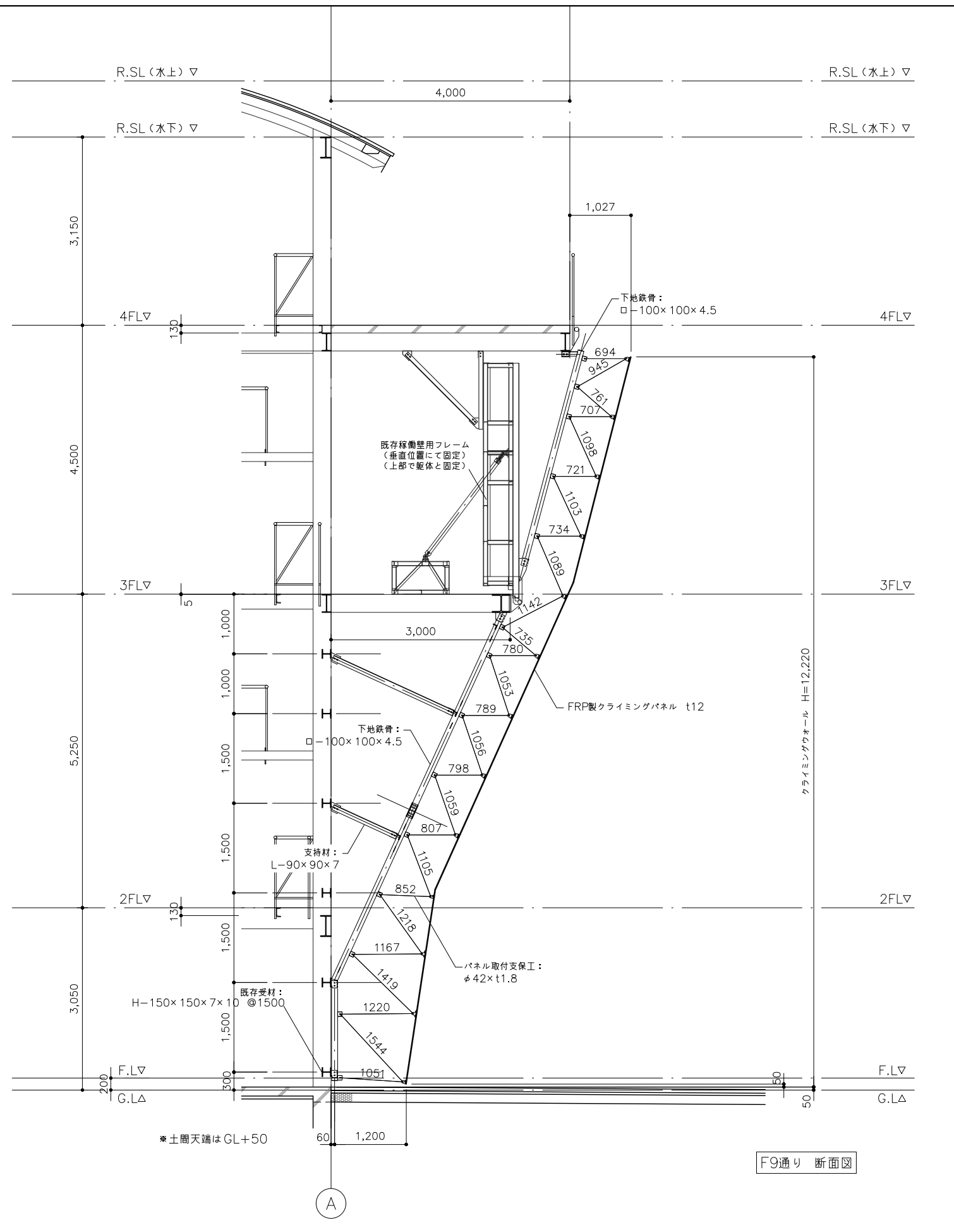


日付	変更箇所	日付	変更箇所	承認	検図	作図	件名	縮尺	図番
							小瀬スポーツ公園 クライミングウォール	S=1/80 @A3	OW-06
							屋外ウォール 断面図-03	日付	
								2021/11/26	

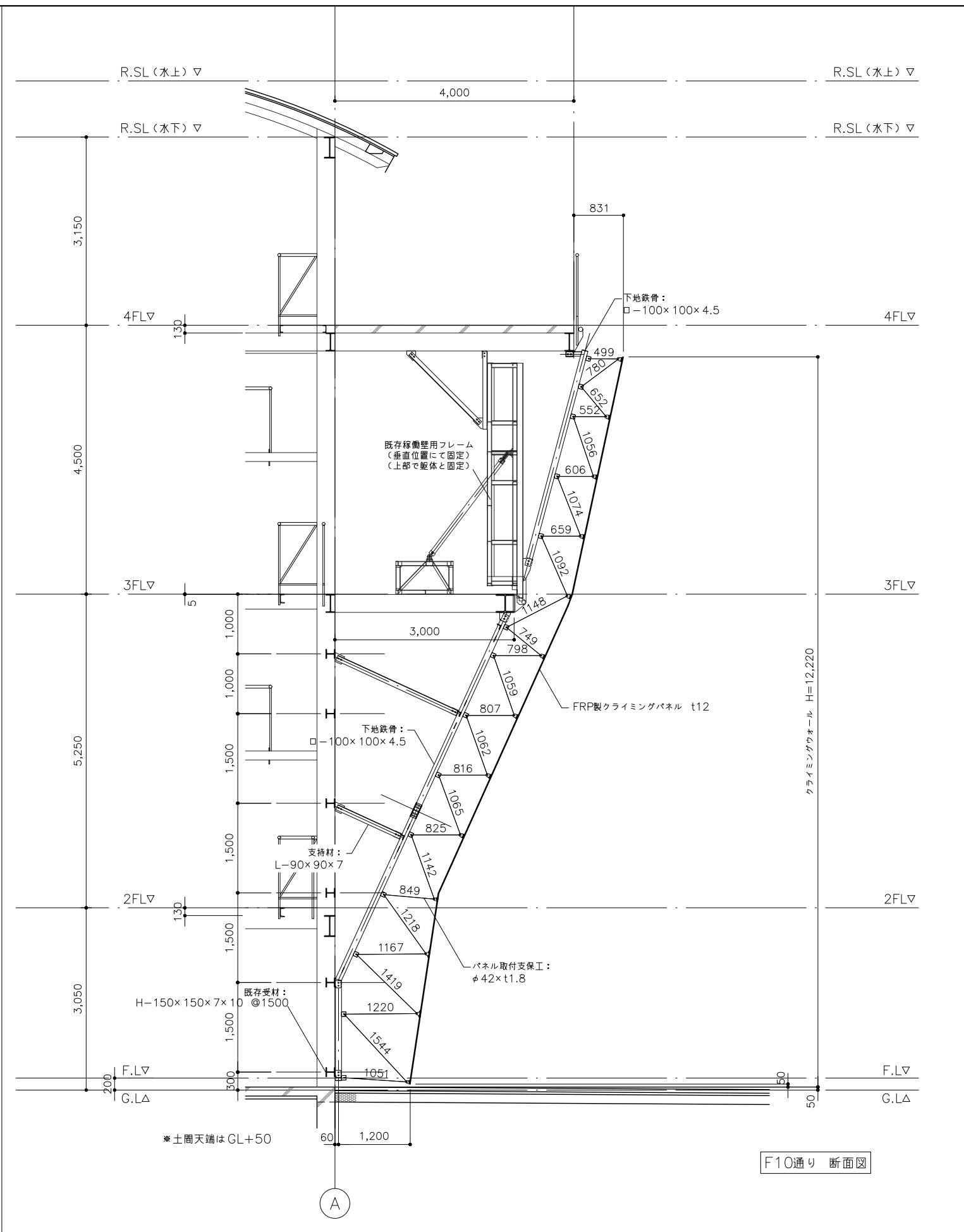
東商アソシエート株式会社
〒104-0033
東京都中央区新川1-3-3 グリーンオーク茅場町5階



日付	変更箇所	日付	変更箇所	承認	検図	作図	東商アソシエート株式会社	件名	小瀬スポーツ公園 クライミングウォール	縮尺	S=1/80 @A3	図番	OW-07
							〒104-0033 東京都中央区新川1-3-3 グリーンオーク茅場町5階	図名	屋外ウォール 断面図-04	日付	2021/11/26		



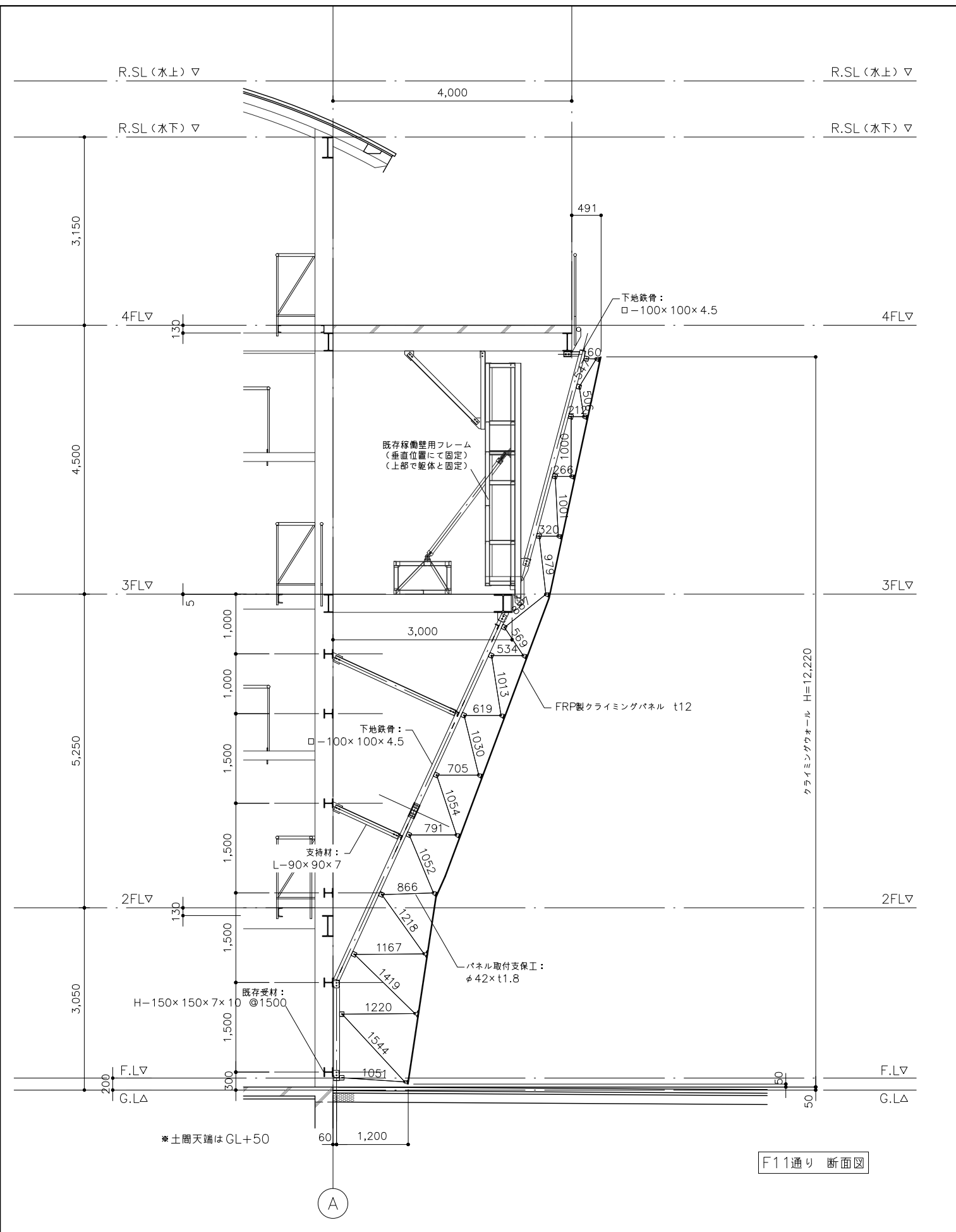
F9通り 断面図



F10通り 断面図

日付	変更箇所	日付	変更箇所	承認	検図	作図	件名	縮尺	図番
							小瀬スポーツ公園 クライミングウォール	S=1/80 @A3	OW-08
							屋外ウォール 断面図-05	日付	
								2021/11/26	

東商アソシエート株式会社
〒104-0033
東京都中央区新川1-3-3 グリーンオーク茅場町5階



F11通り 断面図

日付	変更箇所	日付	変更箇所	承認	検図	作図	件名	縮尺	図番
							小瀬スポーツ公園 クライミングウォール	S=1/80 @A3	OW-09
							屋外ウォール 断面図-06	日付	
								2021/11/26	

東商アソシエート株式会社

〒104-0033
東京都中央区新川1-3-3 グリーンオーク茅場町5階

件名

小瀬スポーツ公園 クライミングウォール

縮尺

S=1/80 @A3

図番

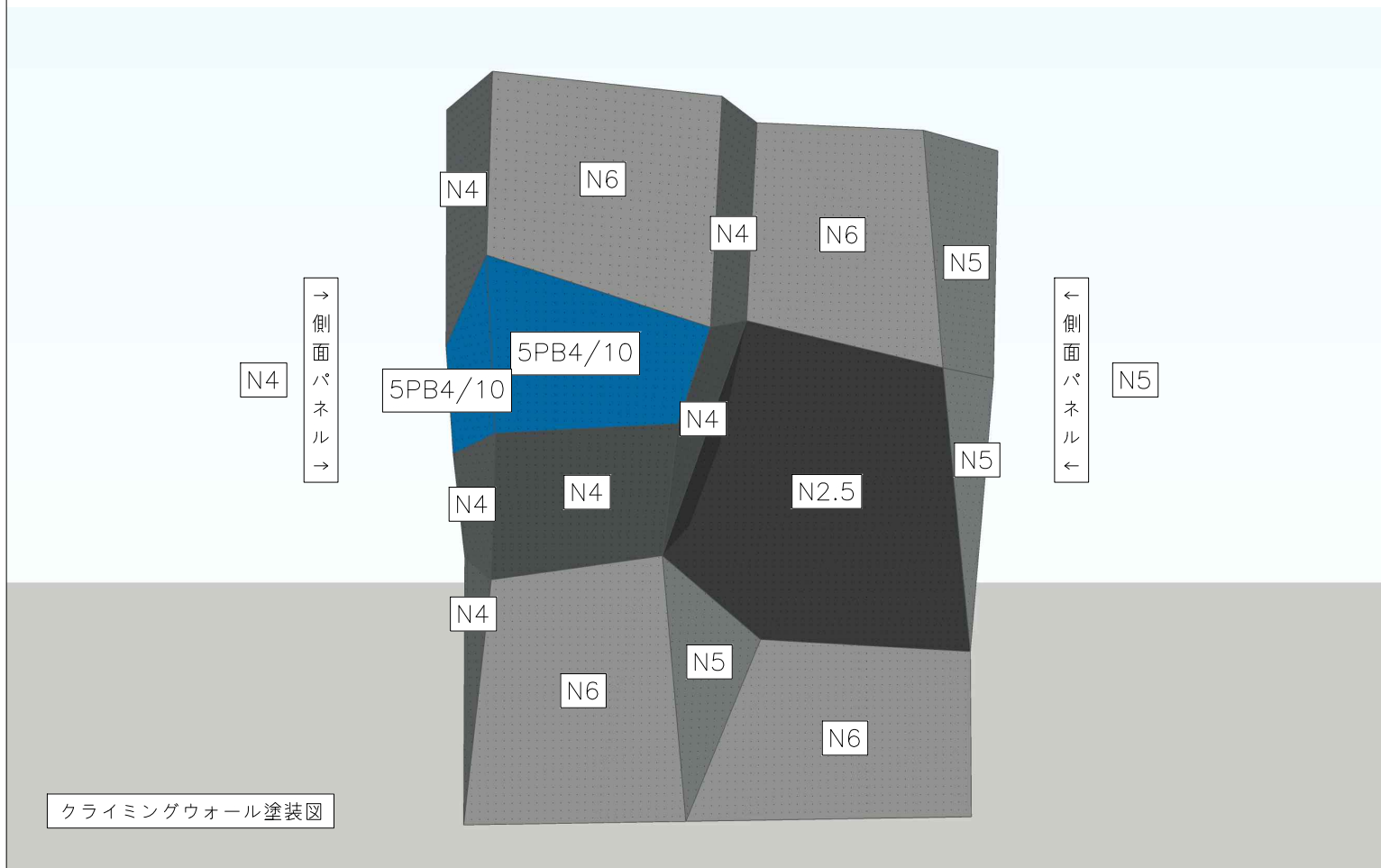
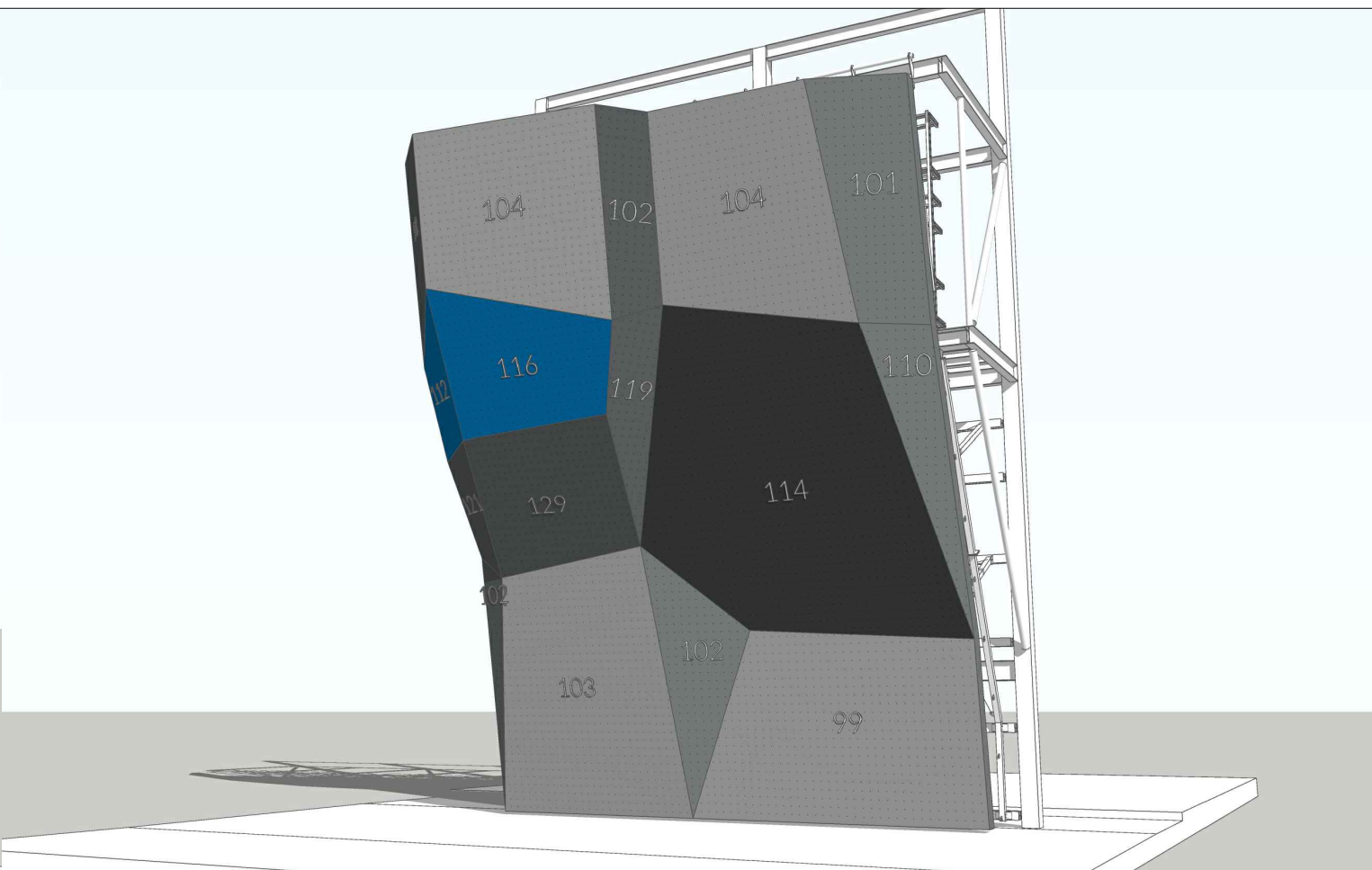
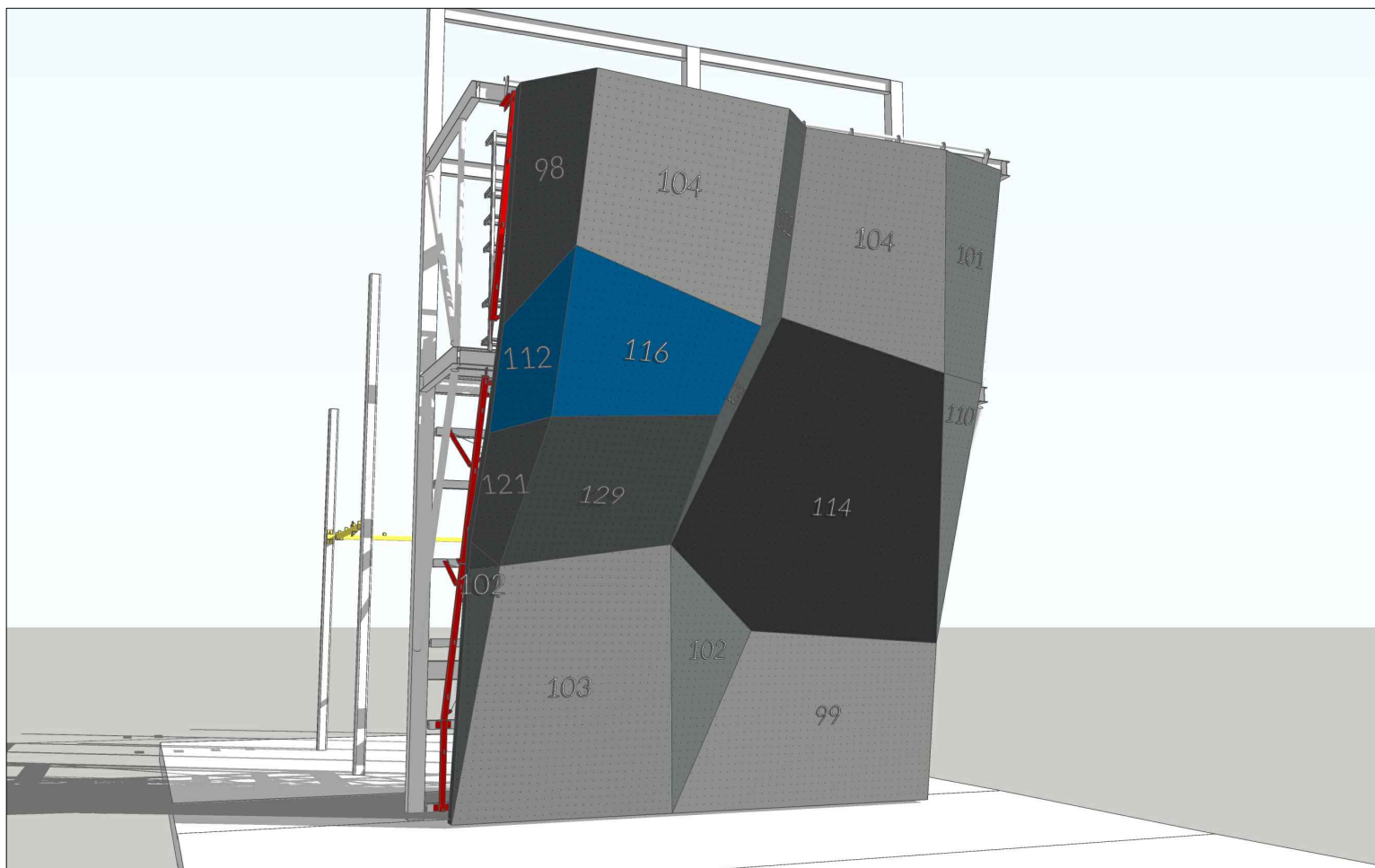
OW-09

図名

屋外ウォール 断面図-06

日付

2021/11/26



<ウォール塗装色>

- ブラック：N2.5
- ブルー：5PB4/10
- グレー01：N4
- グレー02：N5
- グレー03：N6

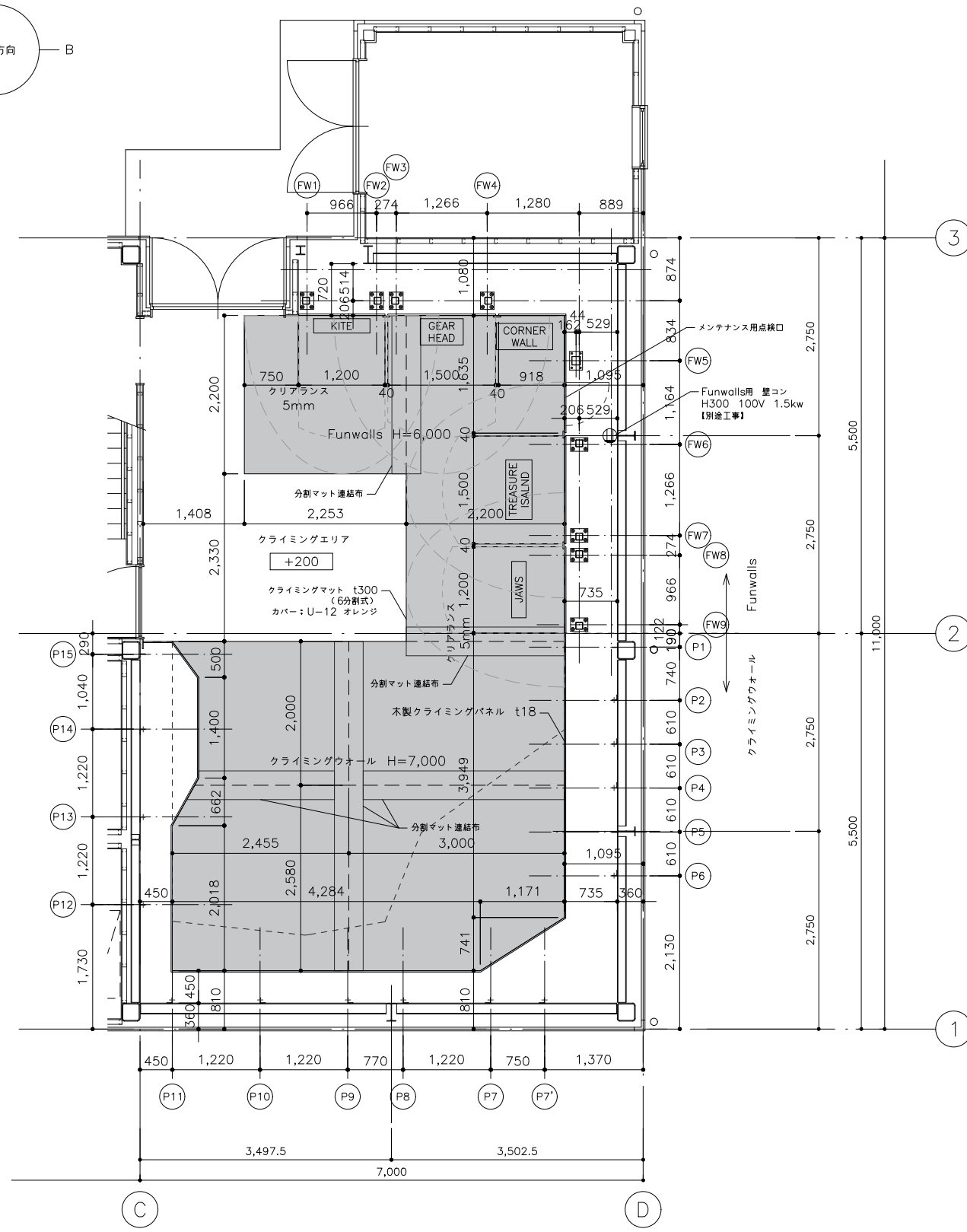
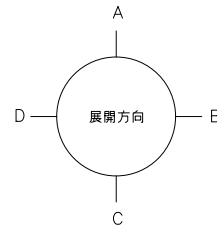
*塗装色はマンセル値での指定とする

クライミングウォール塗装図

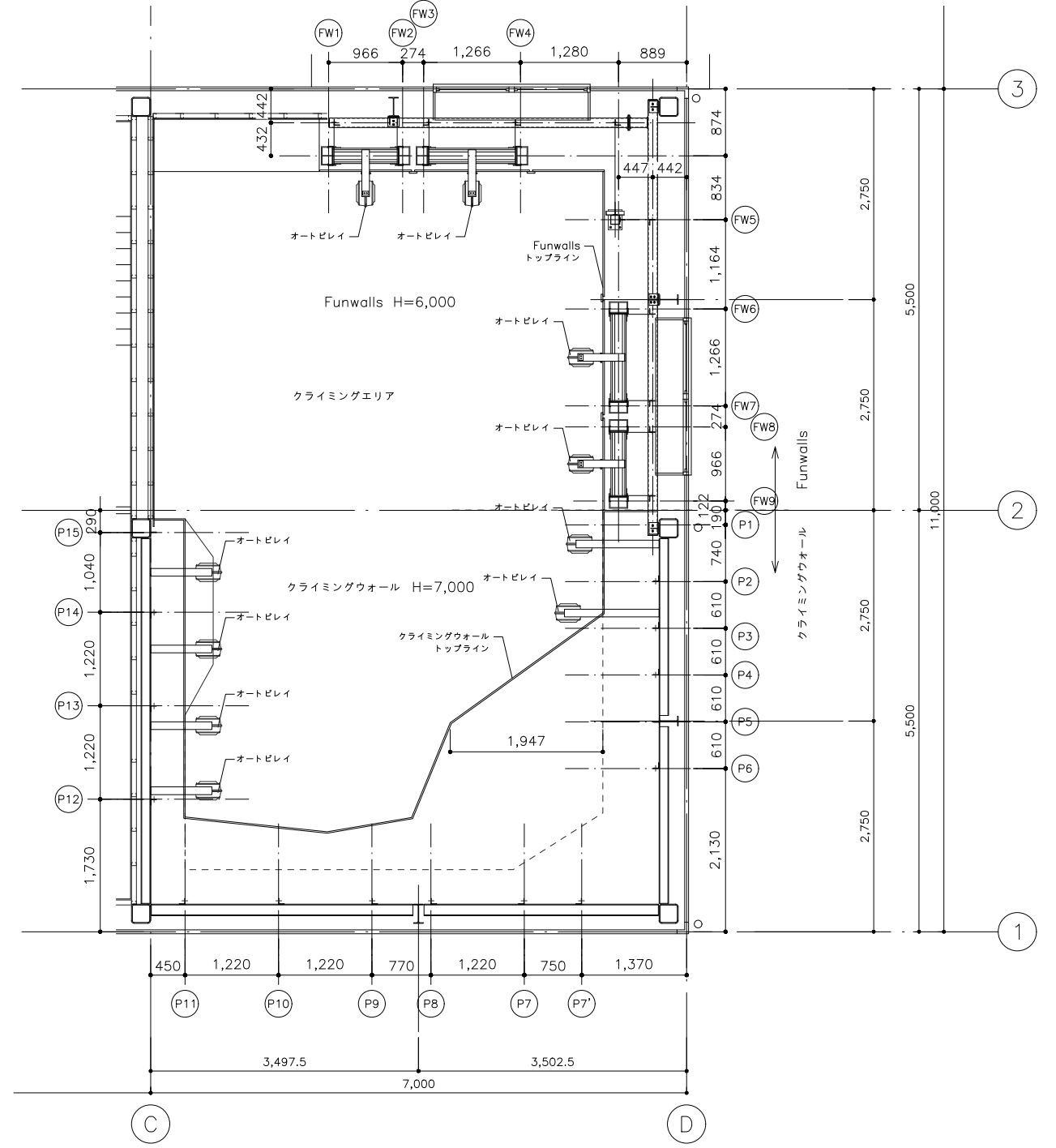
屋外クライミングウォール

日付	変更箇所	日付	変更箇所	承認	検図	作図	件名	縮尺	図番
							小瀬スポーツ公園 クライミングウォール	N/S	
							屋外ウォール イメージパース	日付	2021/11/26
									OW-10

東商アソシエート株式会社
〒104-0033
東京都中央区新川1-3-3 グリーンオーク茅場町5階



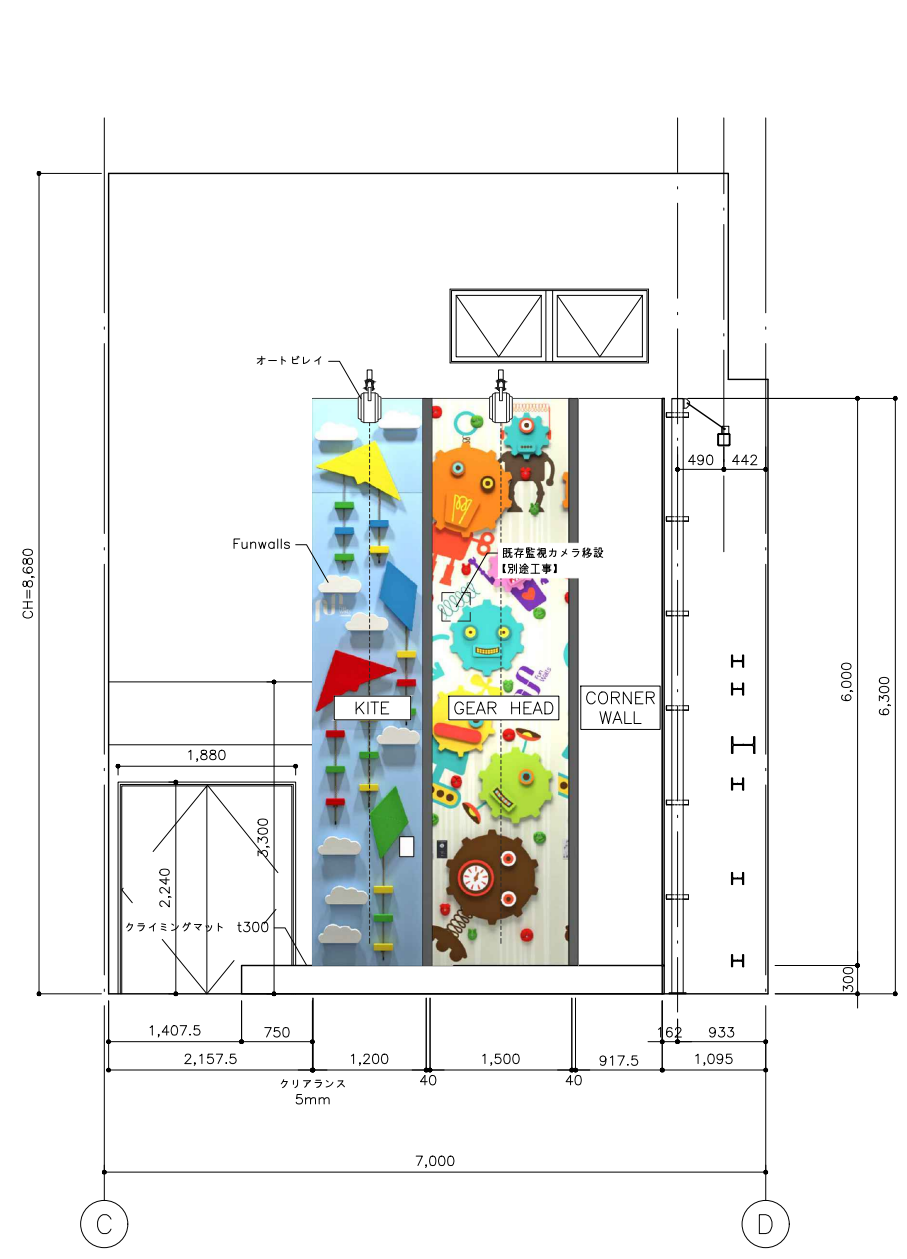
FL+300_平面図



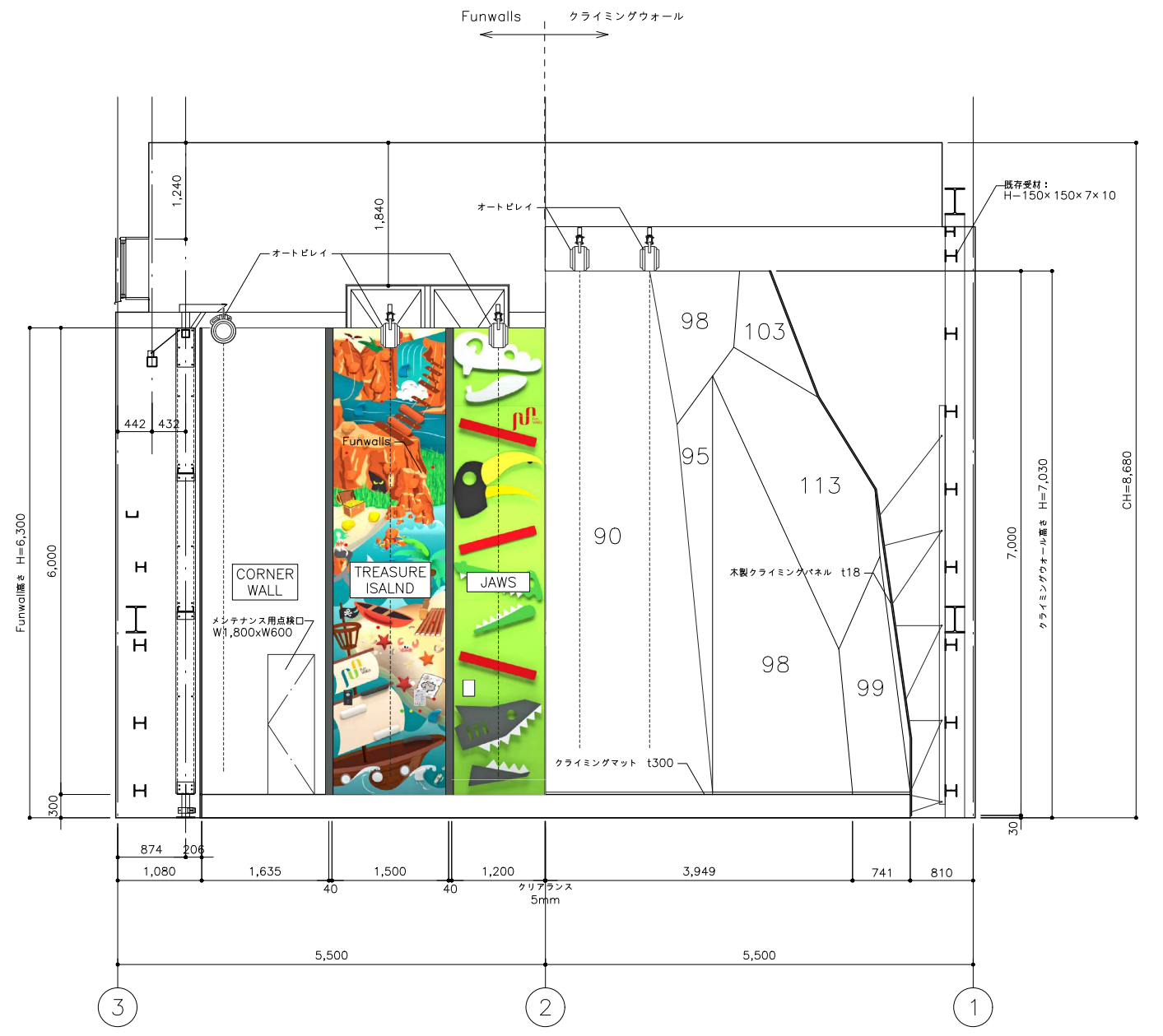
FL+7,500_平面図

日付	変更箇所	日付	変更箇所	承認	検図	作図	件名	縮尺	図番
							小瀬スポーツ公園 クライミングウォール	S=1/80 @A3	IW-01
							屋内ウォール 平面図	日付	
								2021/11/26	

東商アソシエート株式会社
〒104-0033
東京都中央区新川1-3-3 グリーンオーク茅場町5階

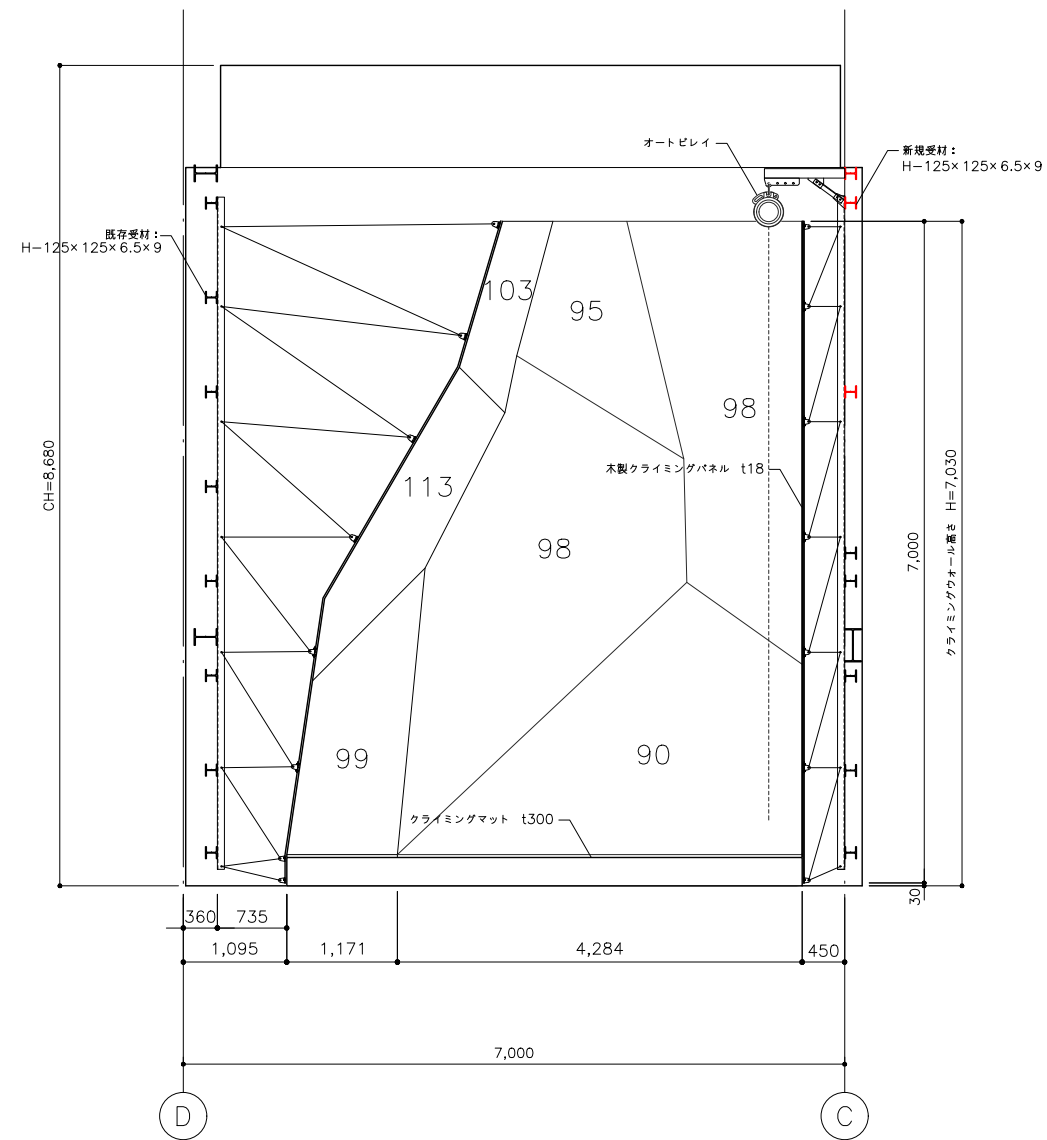


A 展開図

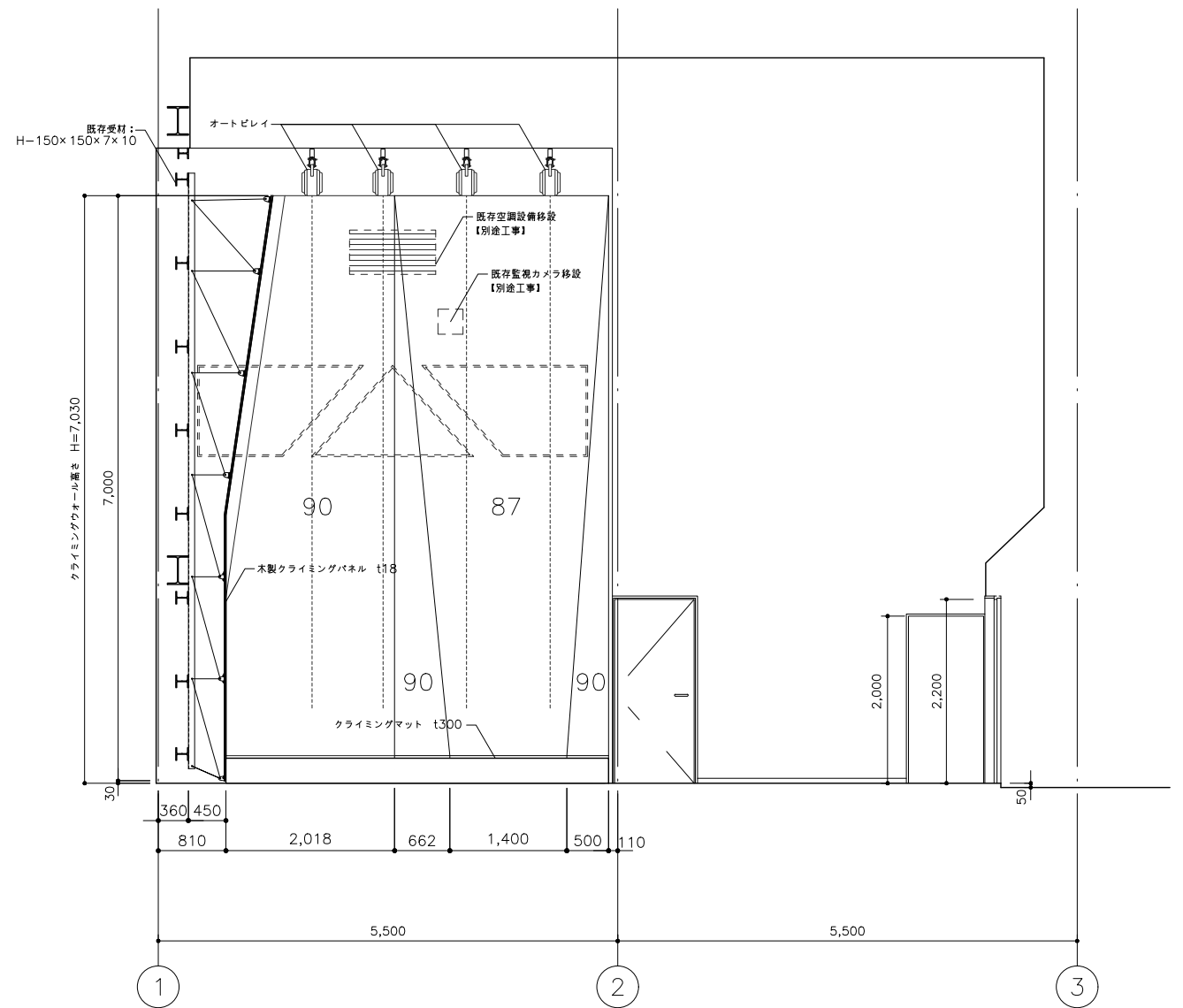


B 展開図

日付	変更箇所	日付	変更箇所	承認	検図	作図	東商アソシエート株式会社	件名	小瀬スポーツ公園 クライミングウォール	縮尺	S=1/80 @A3	図番
							〒104-0033 東京都中央区新川1-3-3 グリーンオーク茅場町5階	図名	屋内ウォール 展開図-01	日付	2021/11/26	IW-02

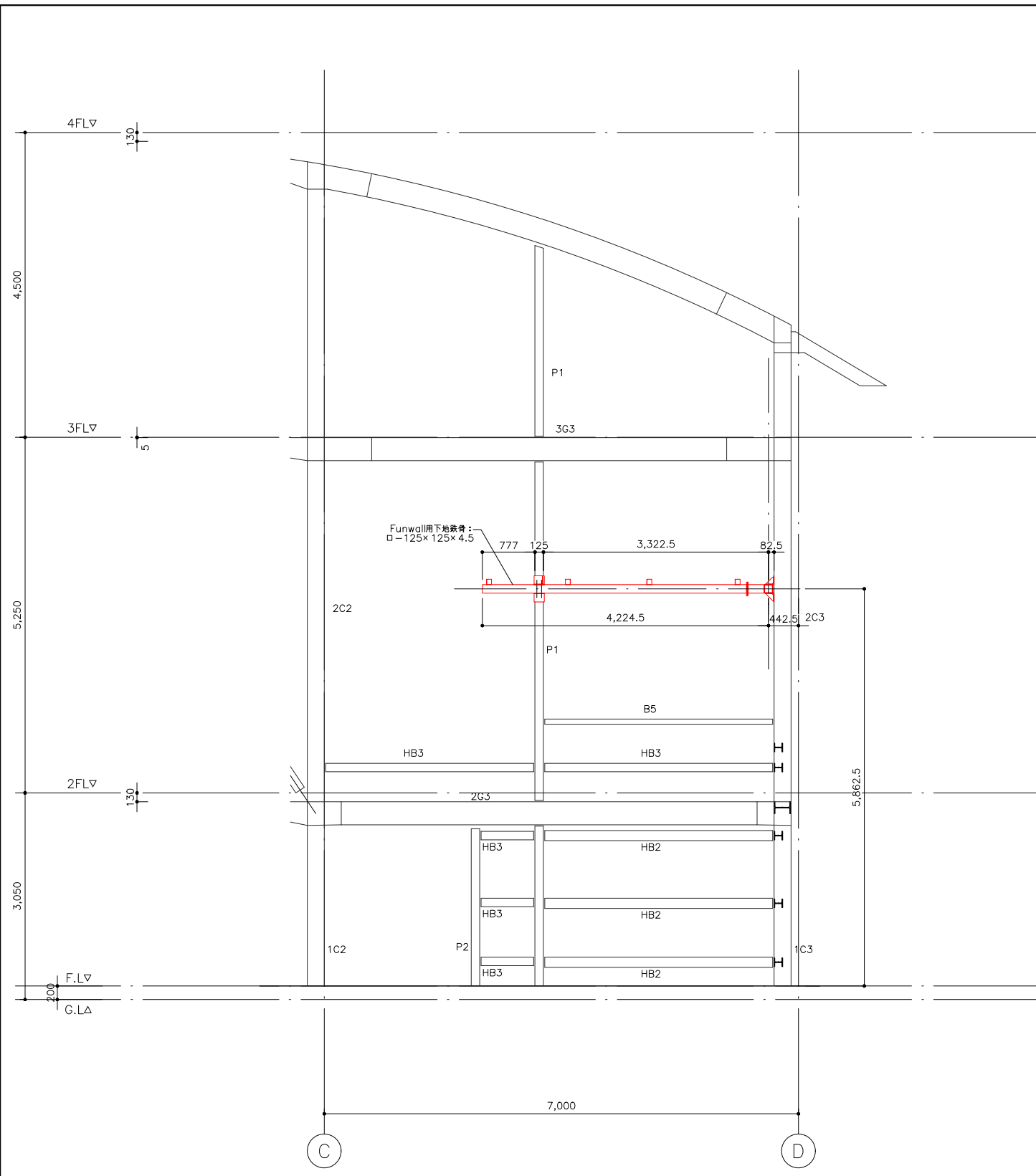


C 展開図

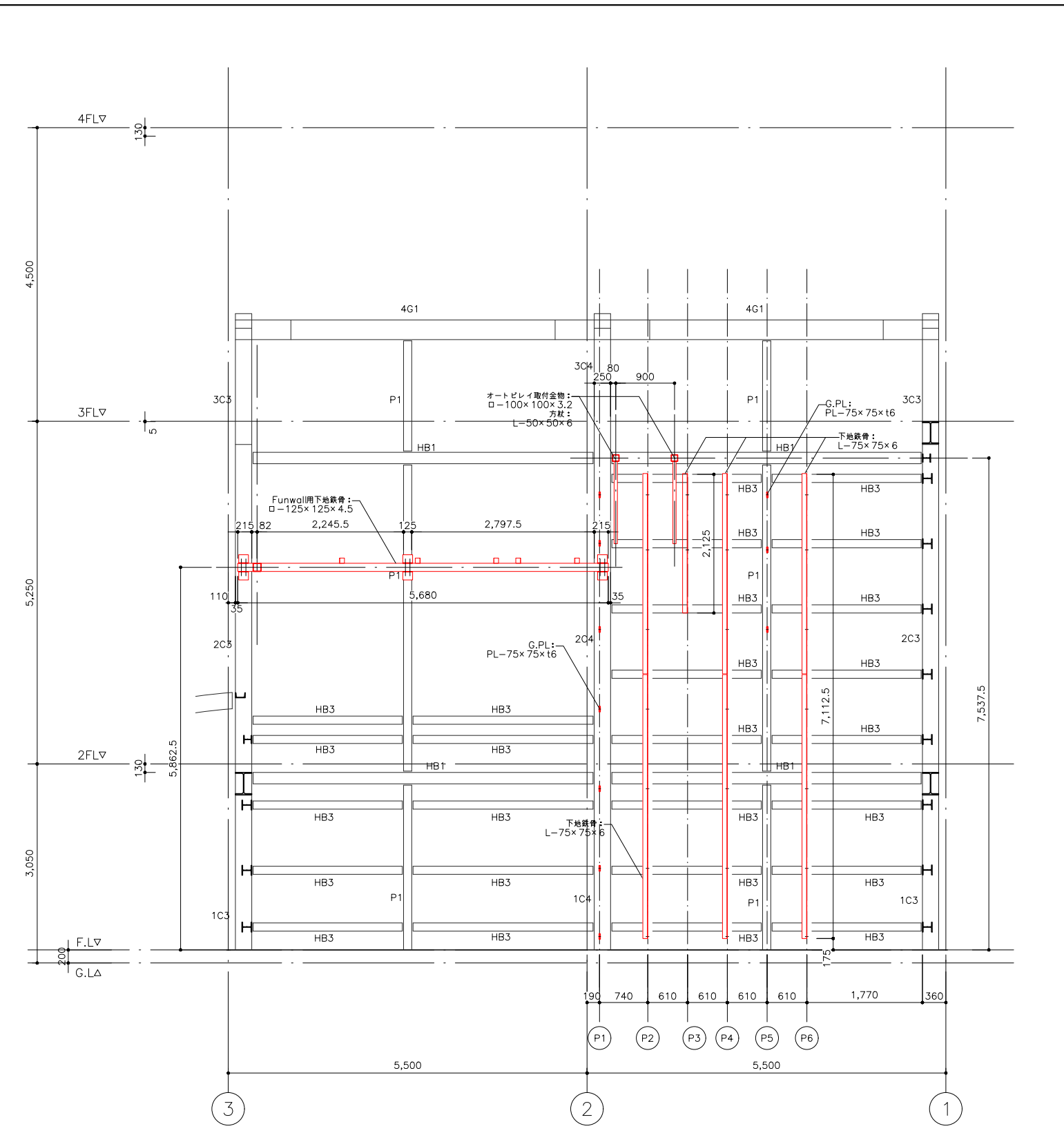


D 展開図

日付	変更箇所	日付	変更箇所	承認	検図	作図	東商アソシエート株式会社	件名	小瀬スポーツ公園 クライミングウォール	縮尺	S=1/80 @A3	図番
							〒104-0033 東京都中央区新川1-3-3 グリーンオーク茅場町5階	図名	屋内ウォール 展開図-02	日付	2021/11/26	IW-03

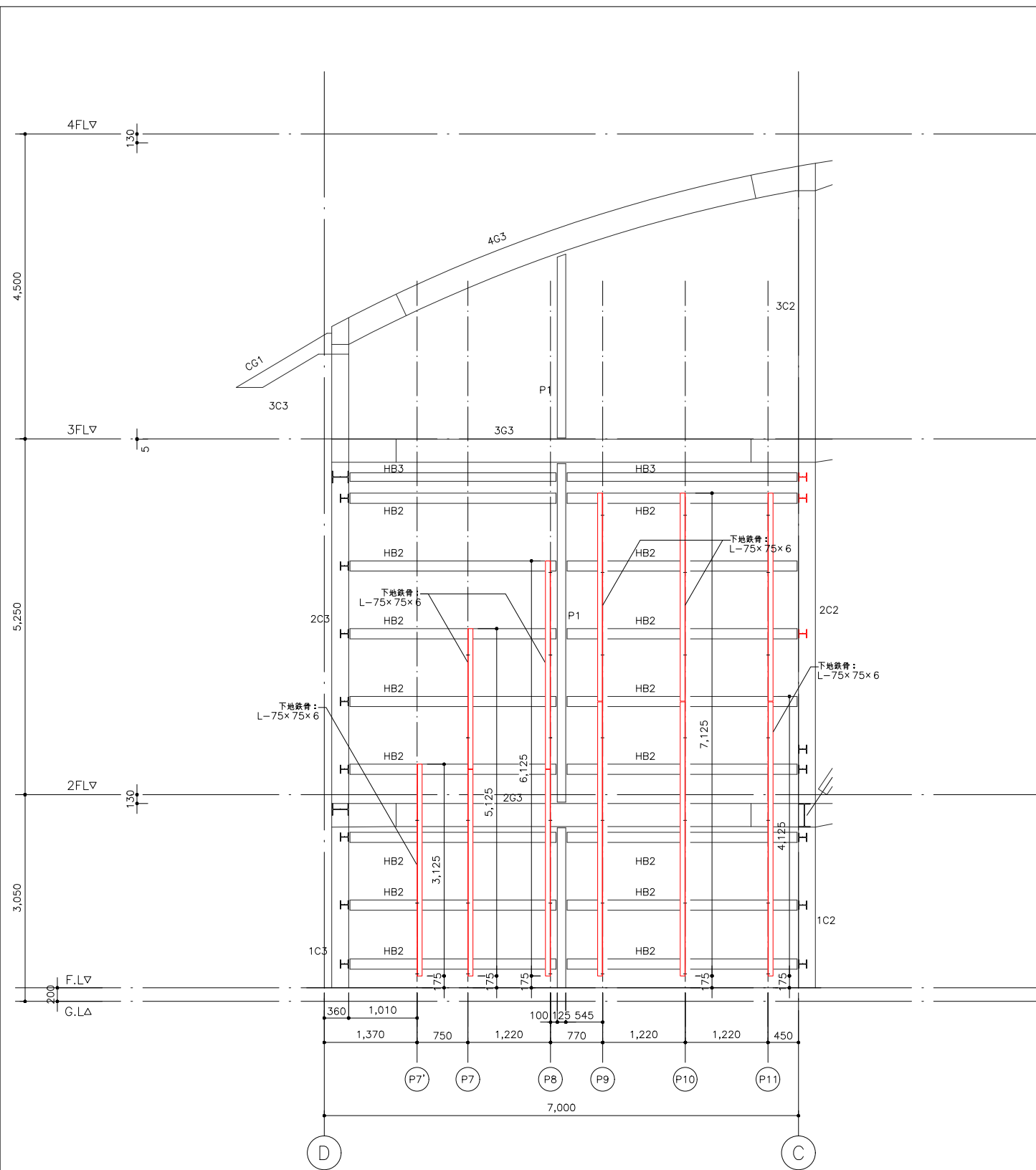


A 立面図

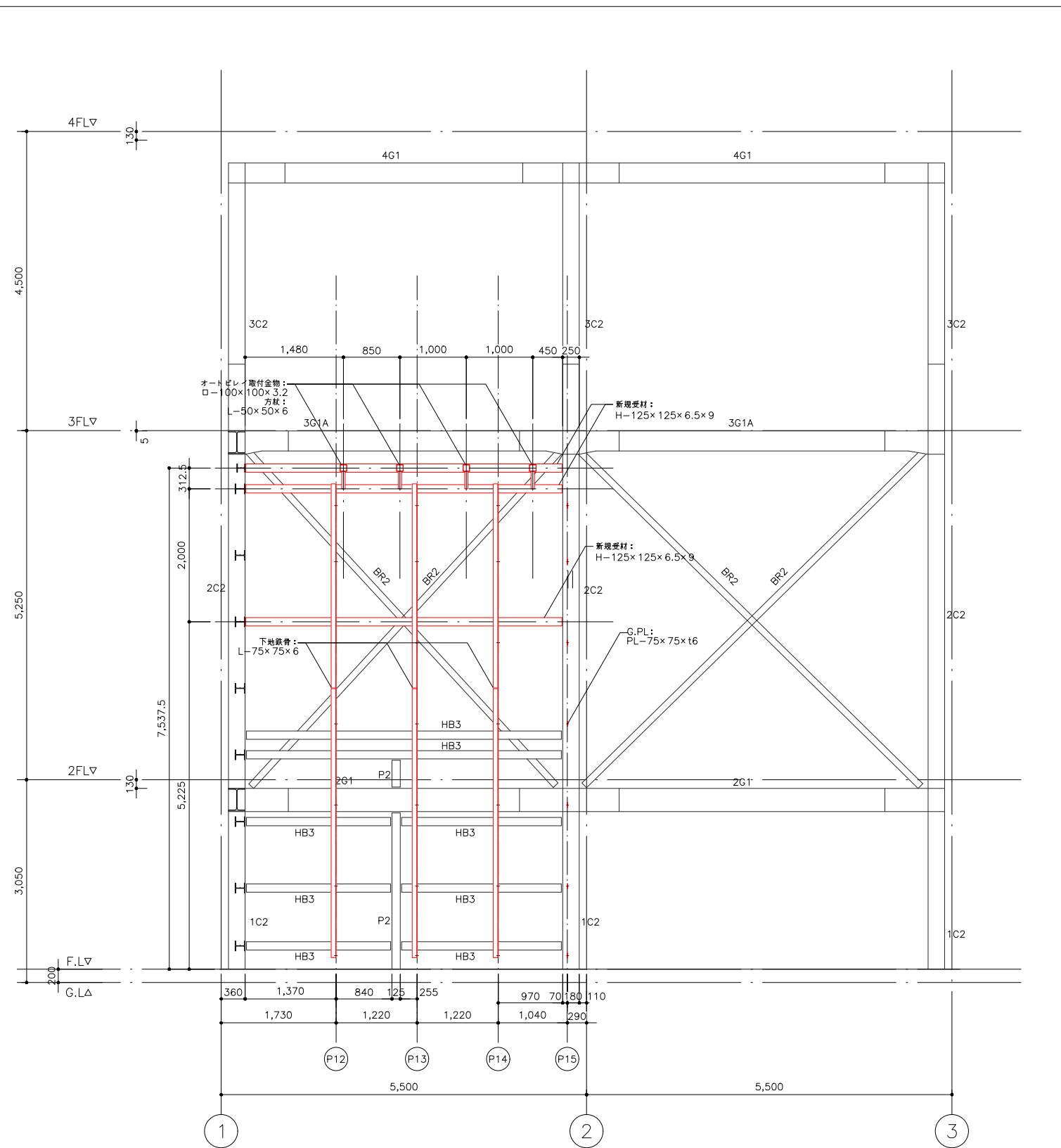


B 立面図

日付	変更箇所	日付	変更箇所	承認	検図	作図	東商アソシエート株式会社 〒104-0033 東京都中央区新川1-3-3 グリーンオーク茅場町5階	件名 小瀬スポーツ公園 クライミングウォール	縮尺 S=1/80 @A3	図番 IW-04
								図名 屋内ウォール 下地鉄骨立面図-01	日付 2021/11/26	

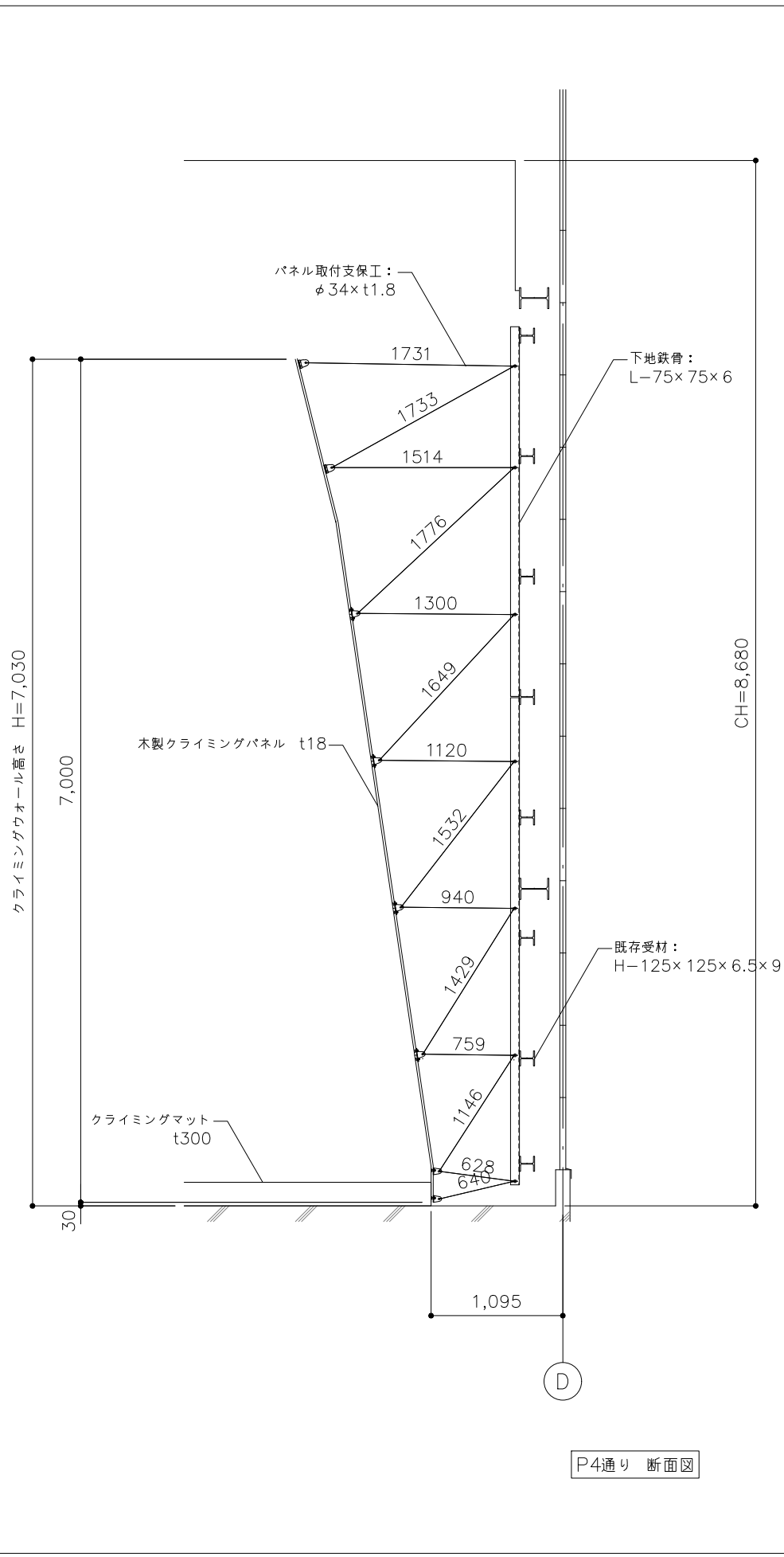


C 立面図

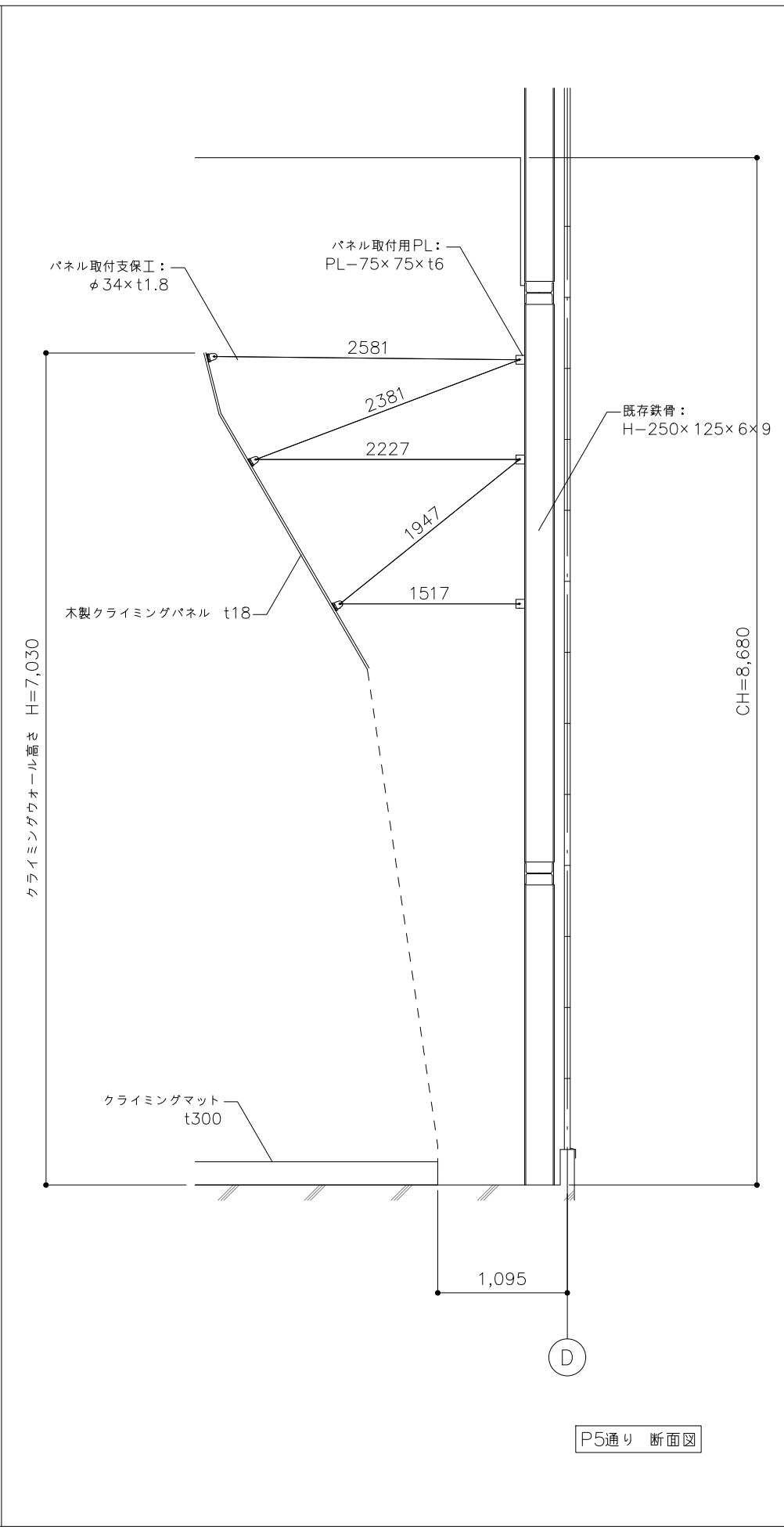


D 立面図

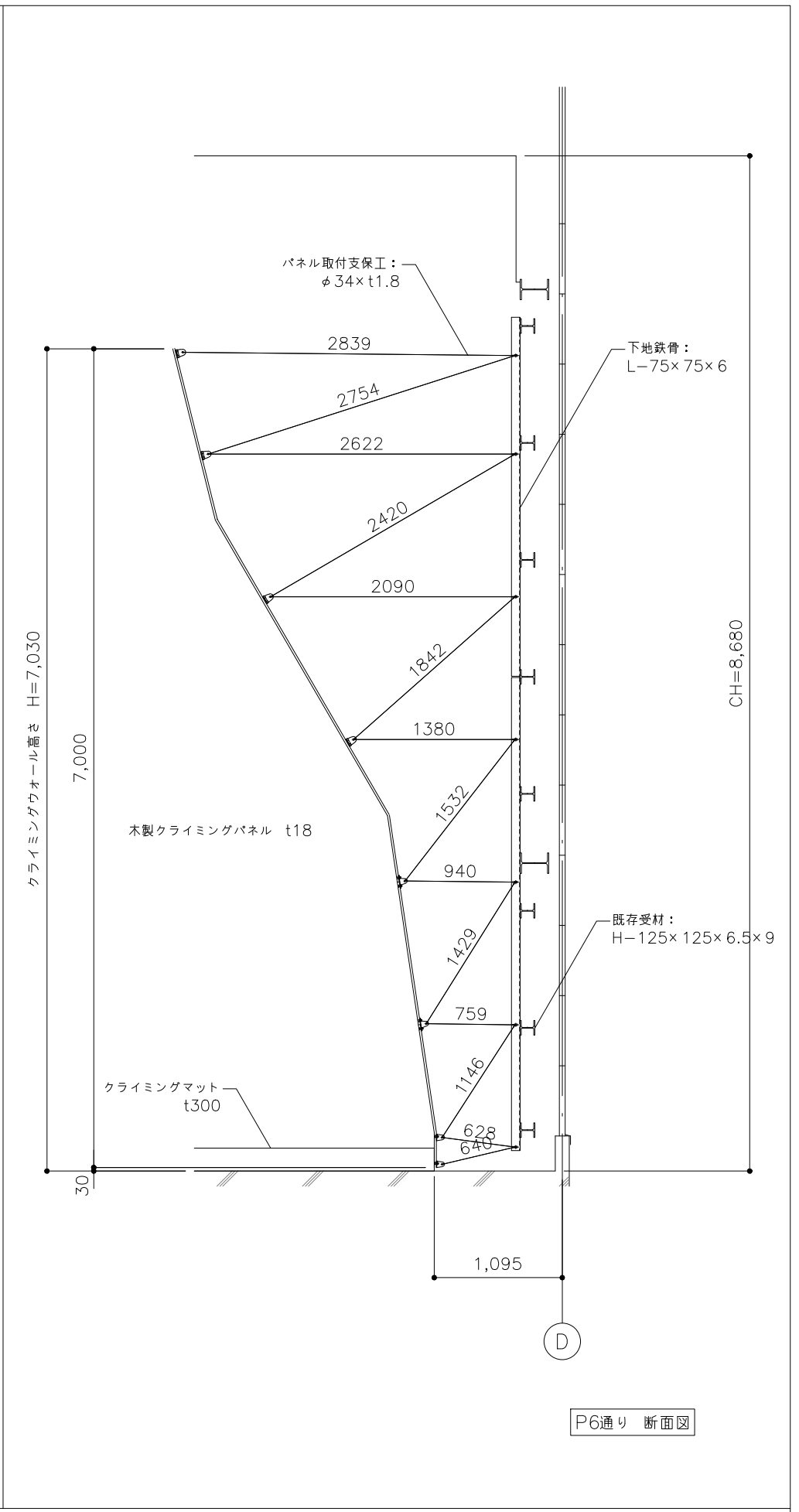
日付	変更箇所	日付	変更箇所	承認	検図	作図	東商アソシエート株式会社	件名	小瀬スポーツ公園 クライミングウォール	縮尺	S=1/80 @A3	図番
							〒104-0033 東京都中央区新川1-3-3 グリーンオーク茅場町5階	図名	屋内ウォール 下地鉄骨立面図-02	日付	2021/11/26	IW-05



P4通り 断面図



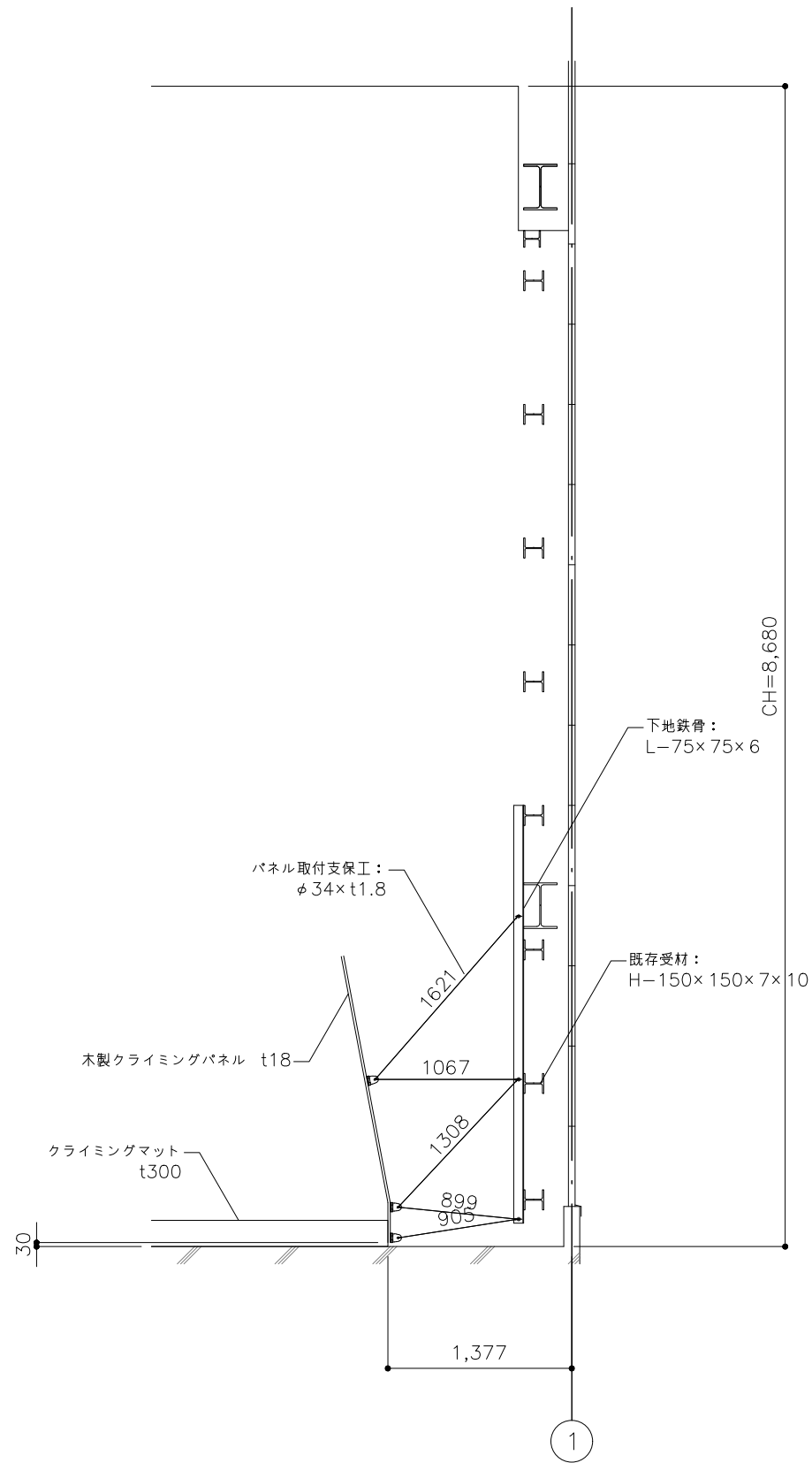
P5通り 断面図



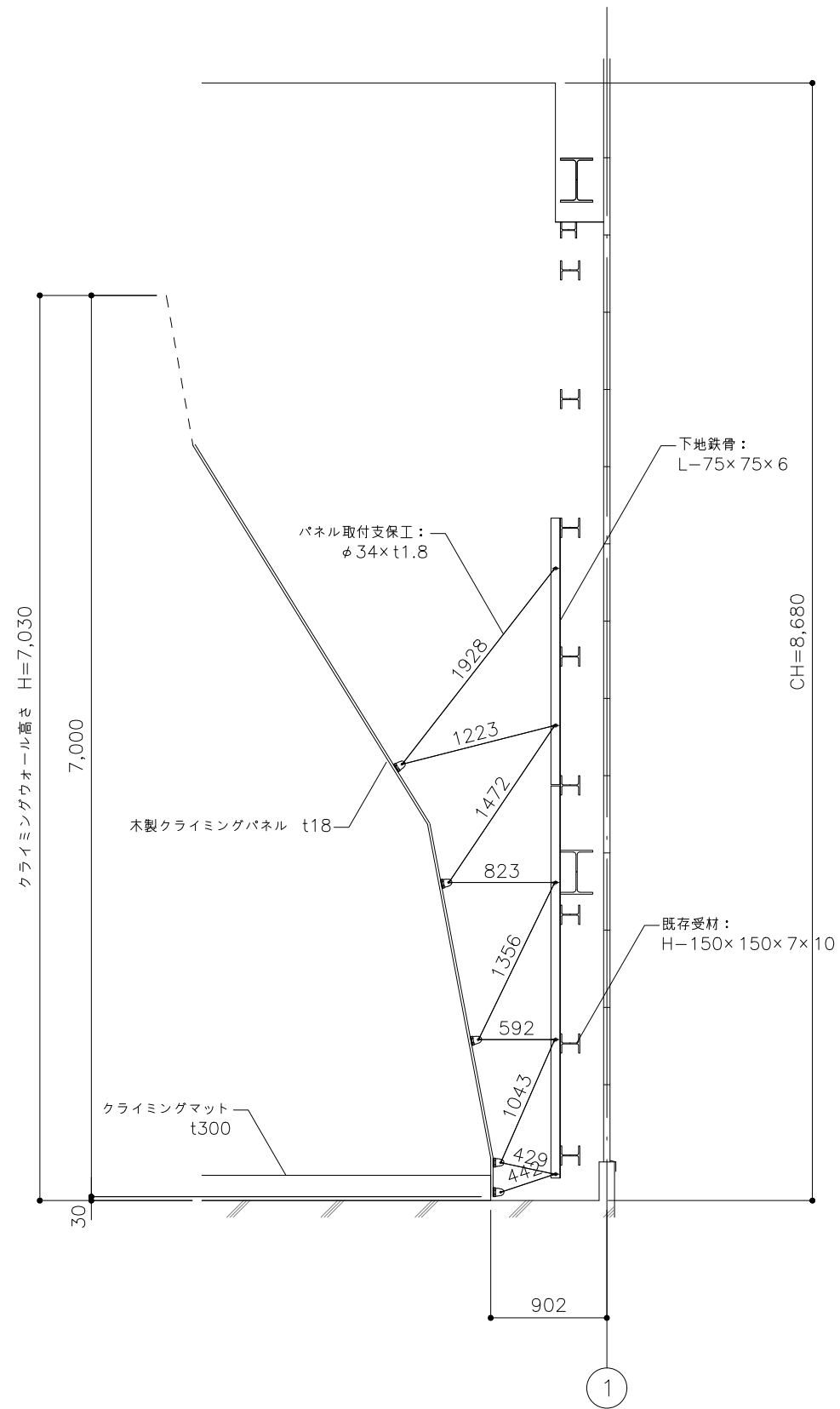
P6通り 断面図

日付	変更箇所	日付	変更箇所	承認	検図	作図	件名	縮尺	図番
							小瀬スポーツ公園 クライミングウォール	S=1/50 @A3	IW-07
							屋内ウォール 断面図-02	日付	
								2021/11/26	

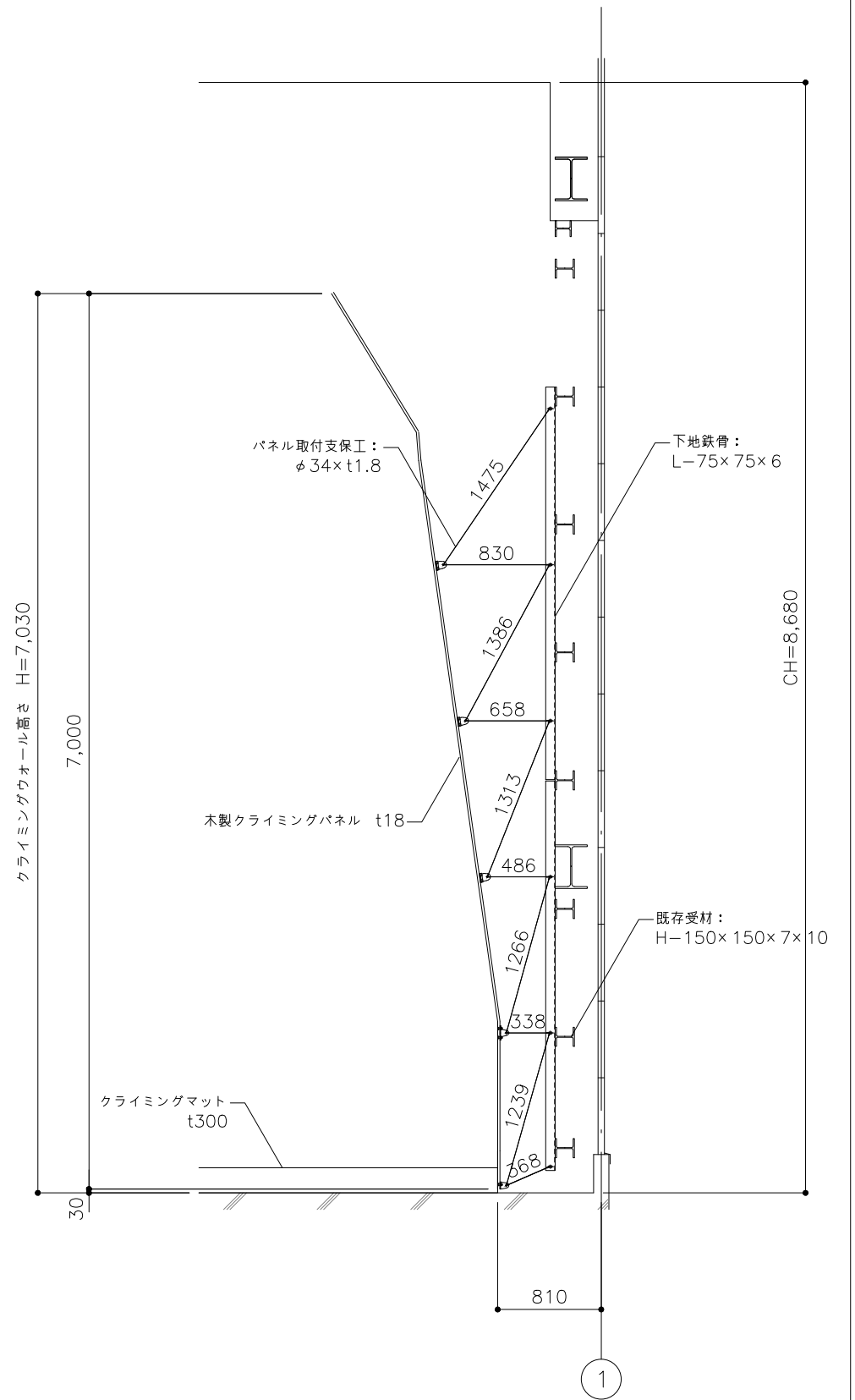
東商アソシエート株式会社
〒104-0033
東京都中央区新川1-3-3 グリーンオーク茅場町5階



P7'通り 断面図



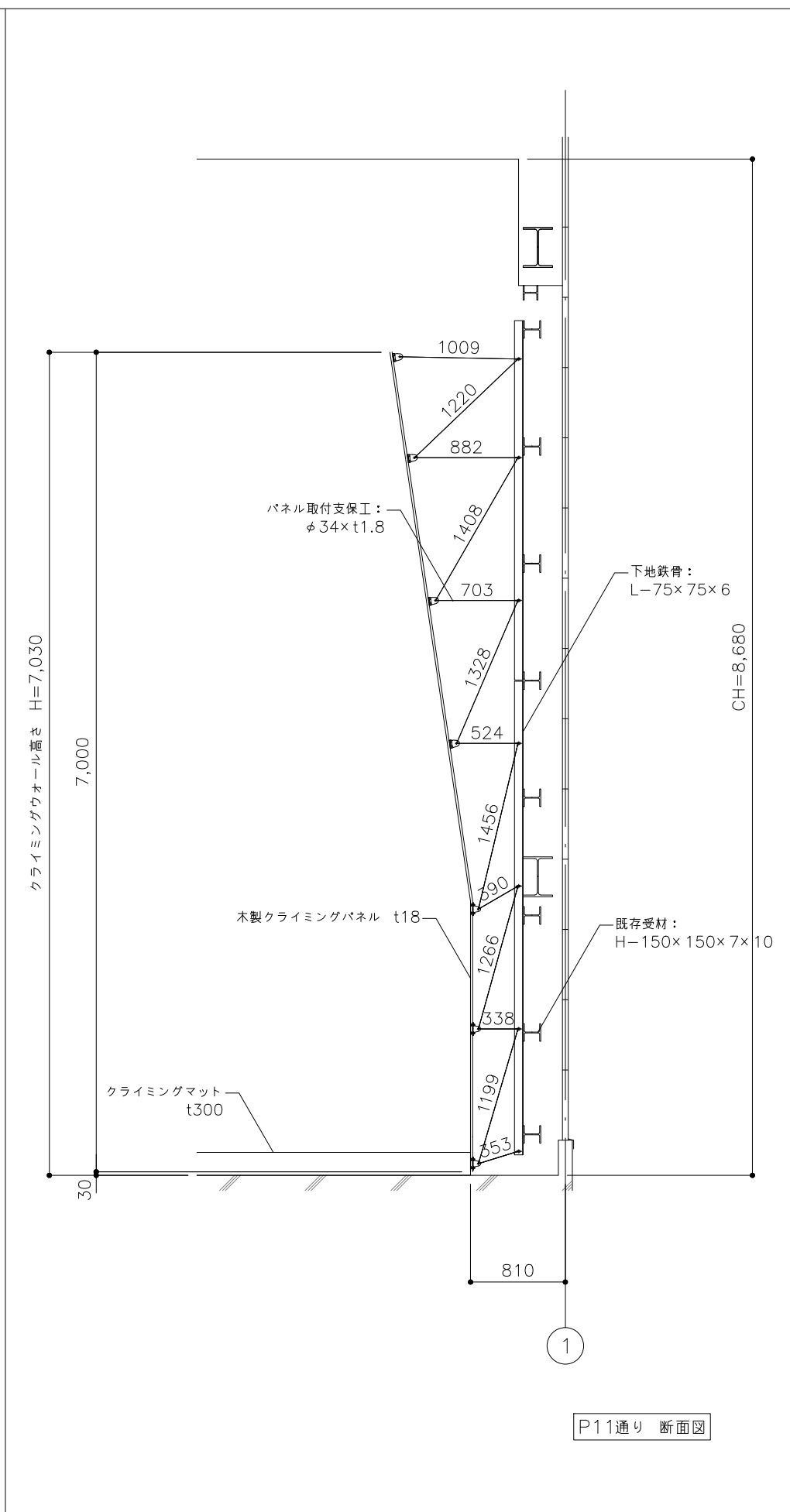
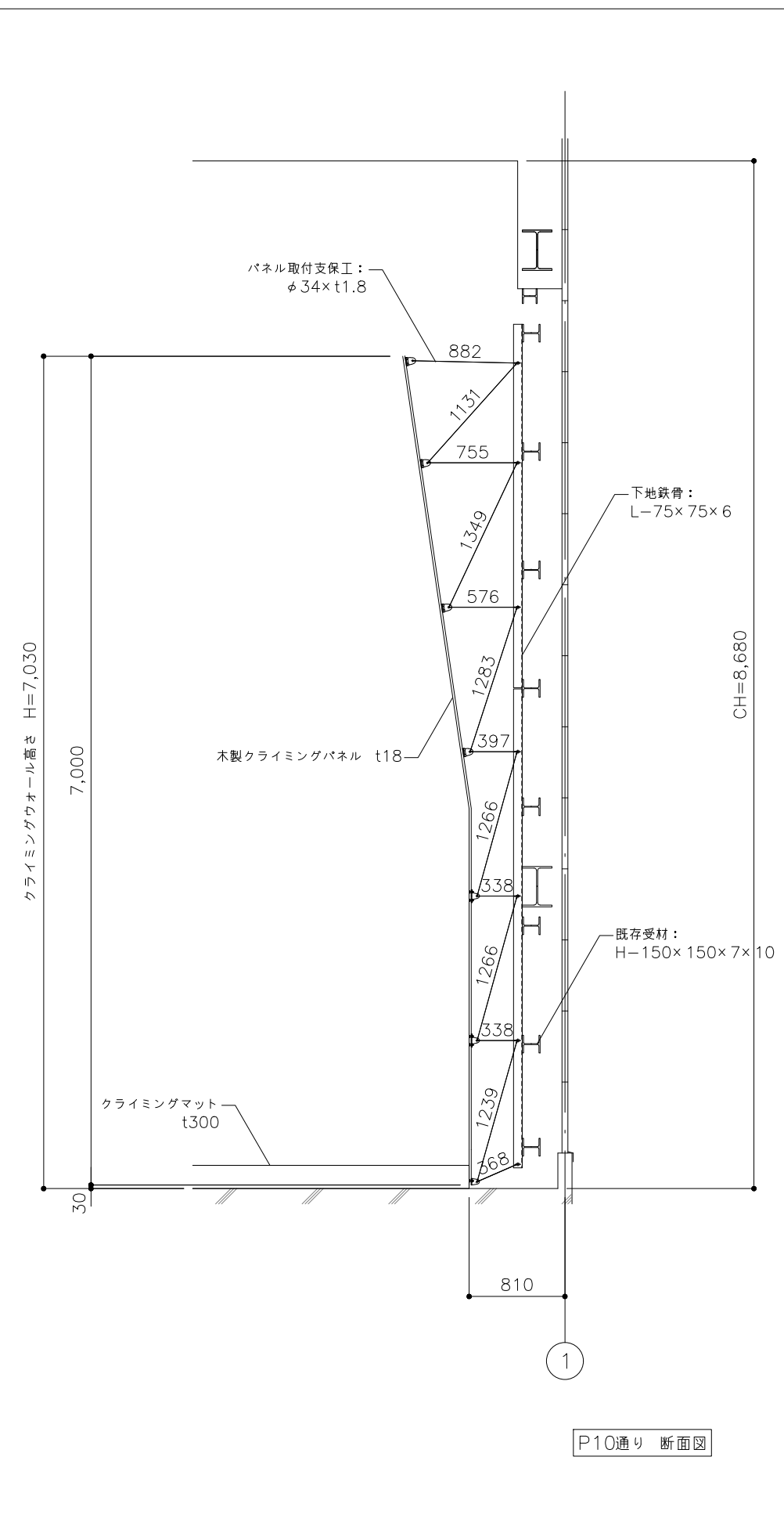
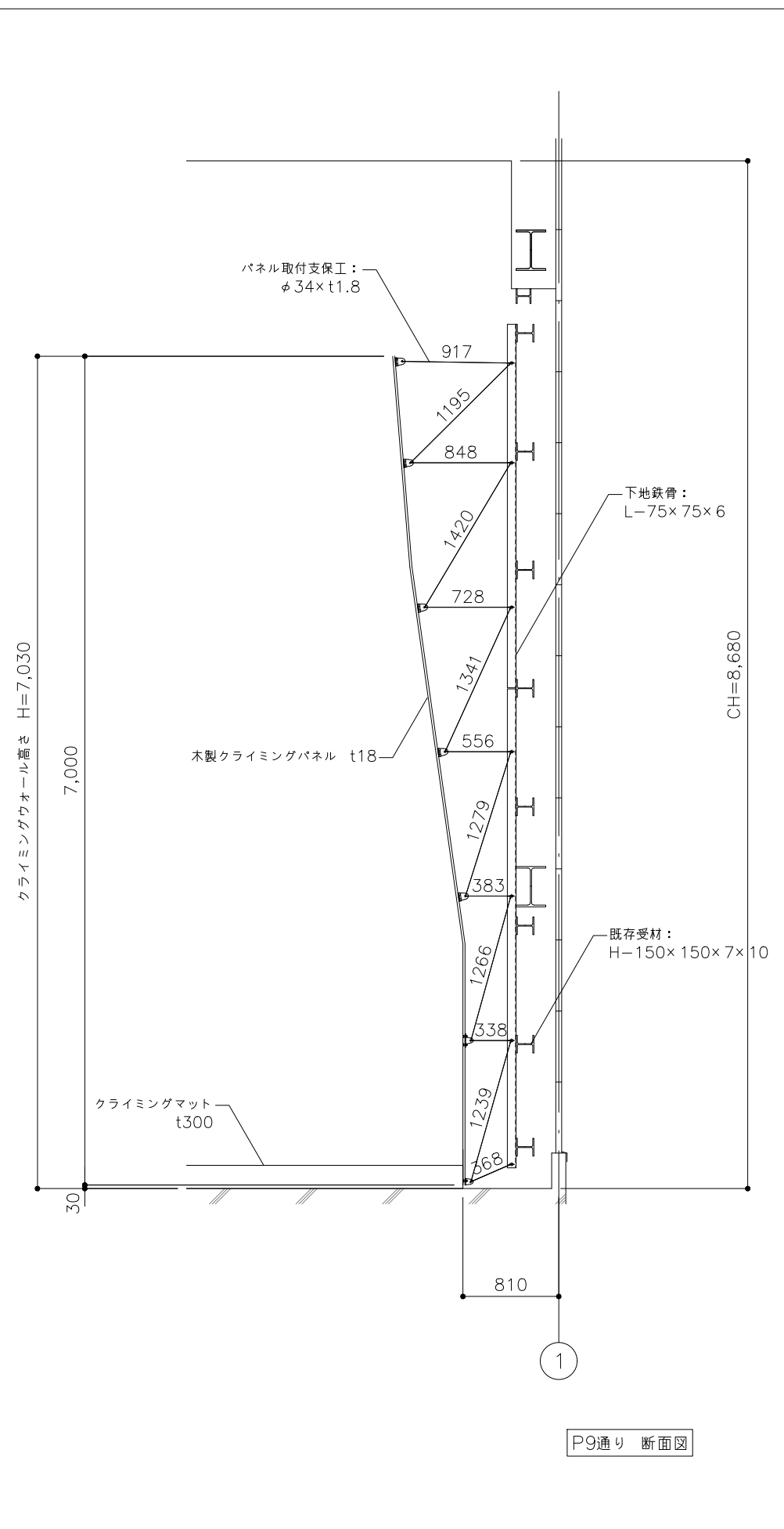
P7通り 断面図



P8通り 断面図

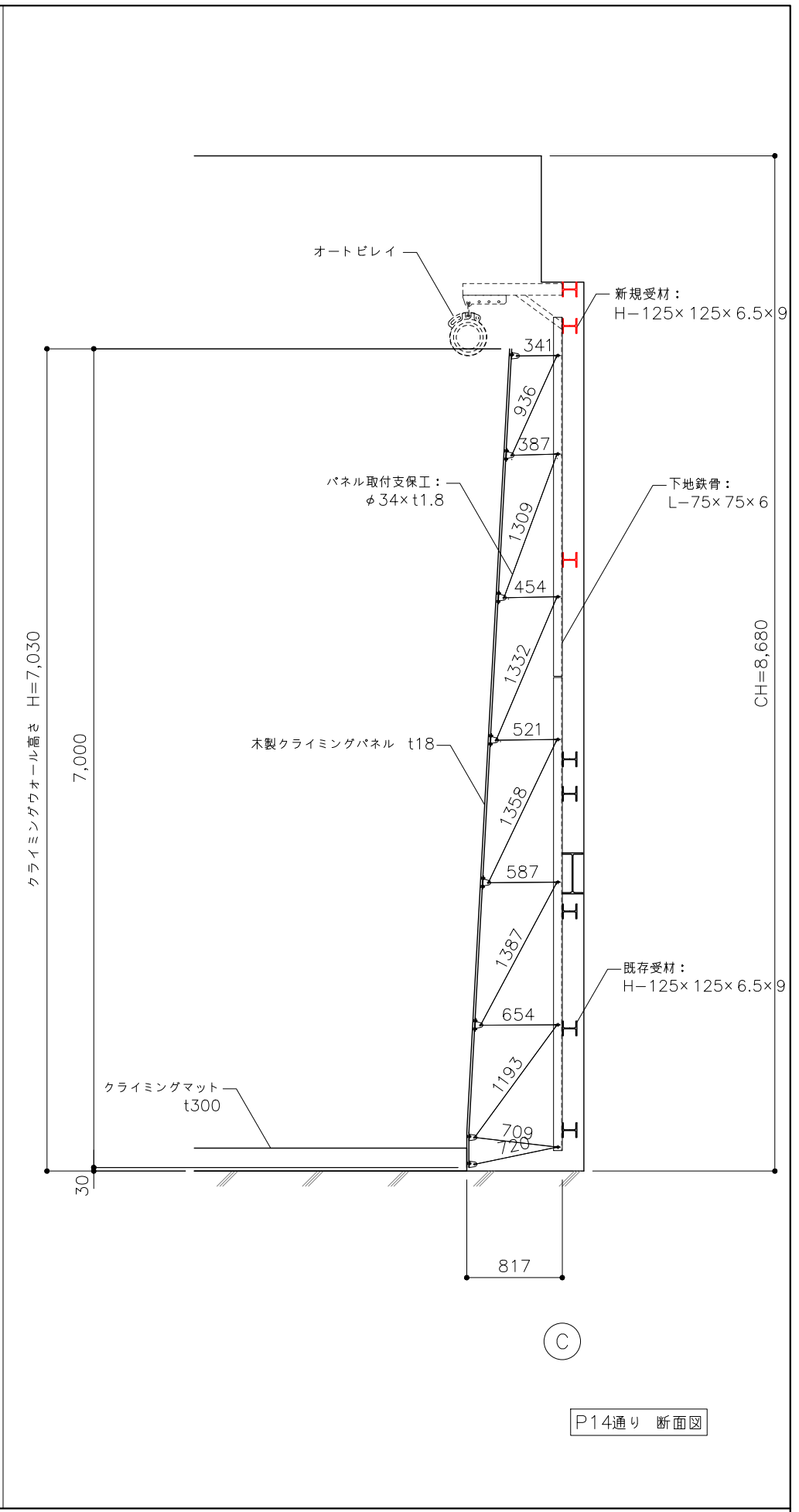
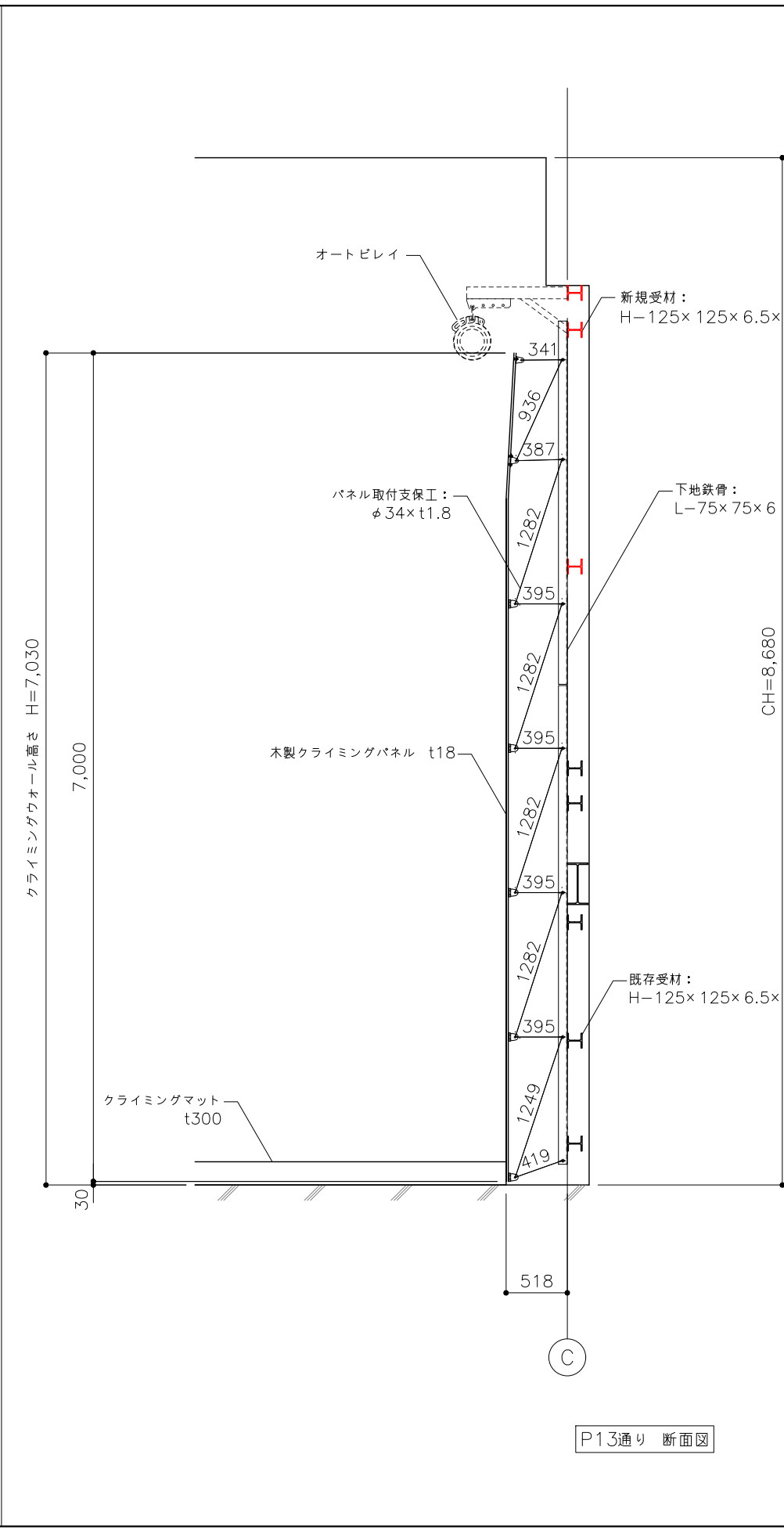
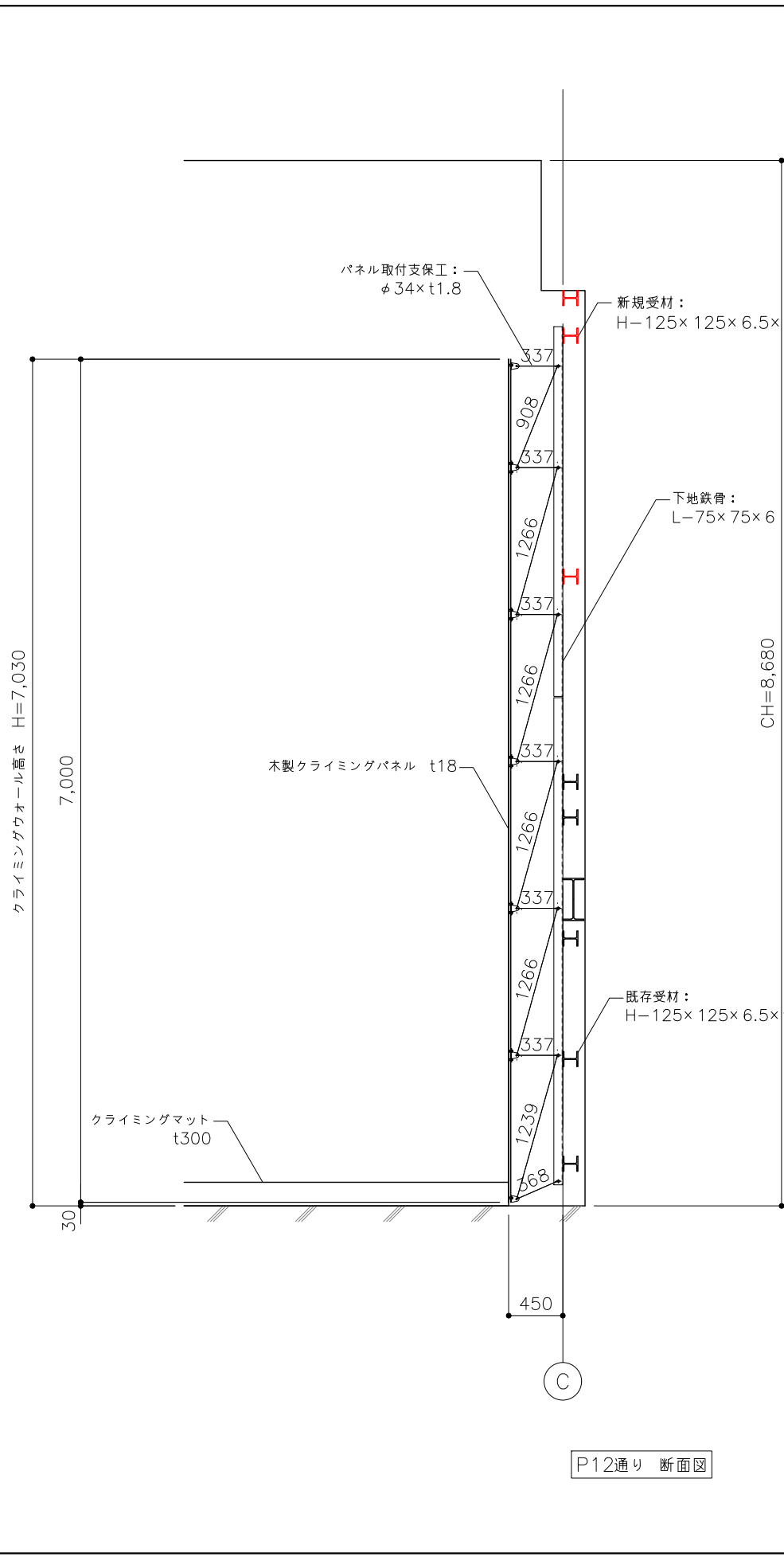
日付	変更箇所	日付	変更箇所	承認	検図	作図	件名	縮尺	図番
							小瀬スポーツ公園 クライミングウォール	S=1/50 @A3	IW-08
							屋内ウォール 断面図-03	日付	
								2021/11/26	

東商アソシエート株式会社
〒104-0033
東京都中央区新川1-3-3 グリーンオーク茅場町5階



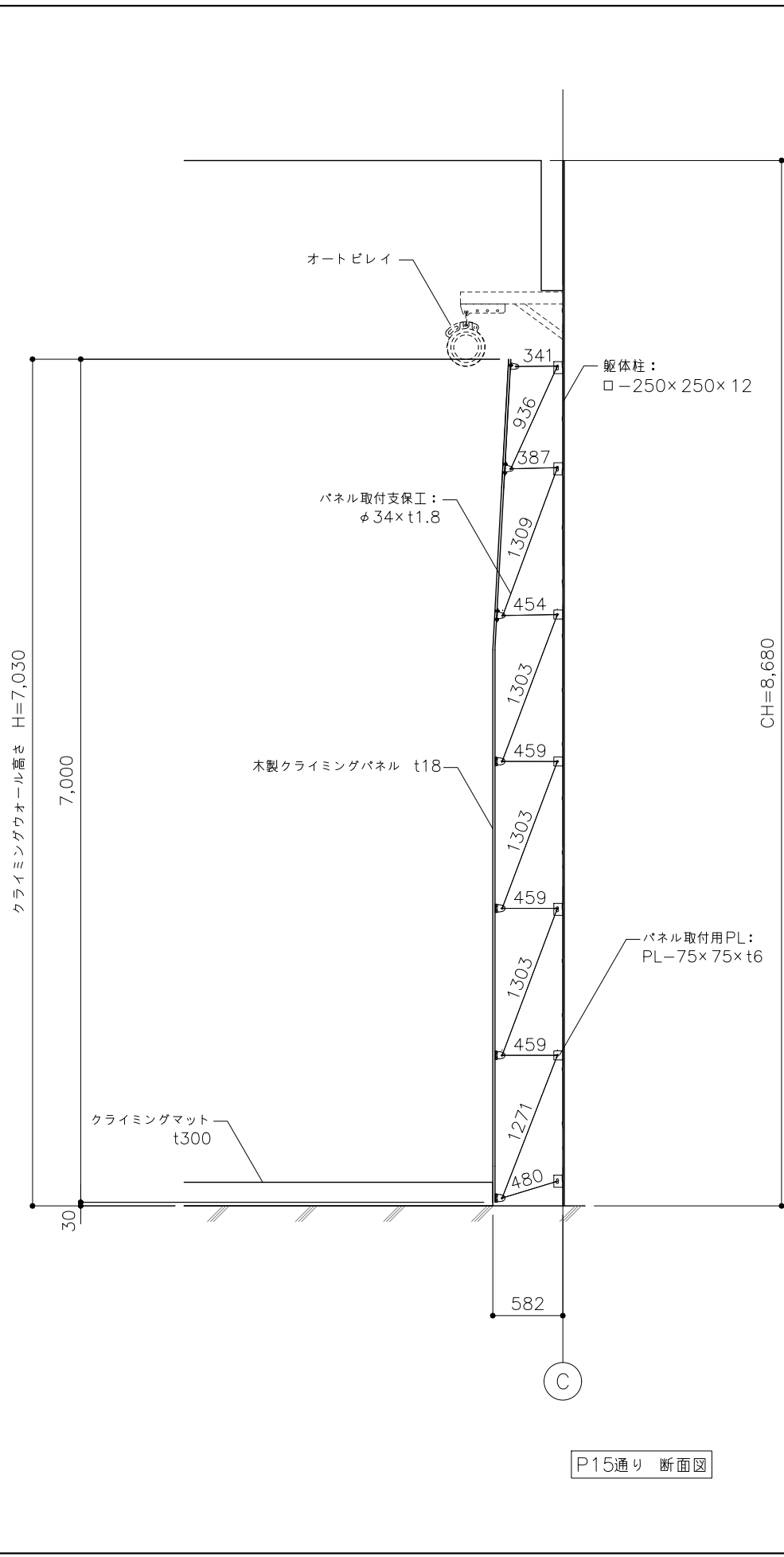
日付	変更箇所	日付	変更箇所	承認	検図	作図	件名	縮尺	図番
							小瀬スポーツ公園 クライミングウォール	S=1/50 @A3	IW-09
							屋内ウォール 断面図-04	日付	
								2021/11/26	

東商アソシエート株式会社
〒104-0033
東京都中央区新川1-3-3 グリーンオーク茅場町5階



日付	変更箇所	日付	変更箇所	承認	検図	作図	件名	縮尺	図番
							小瀬スポーツ公園 クライミングウォール	S=1/50 @A3	IW-10
							屋内ウォール 断面図-05	日付	
								2021/11/26	

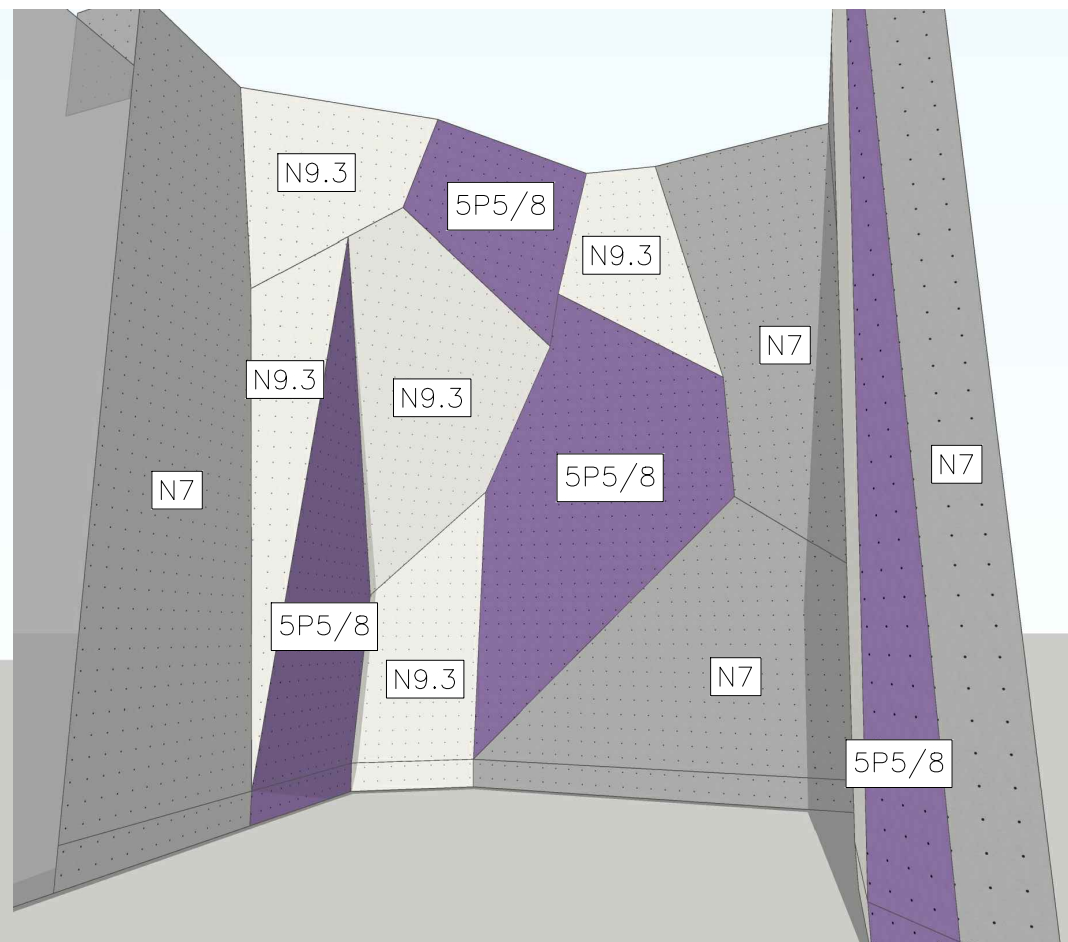
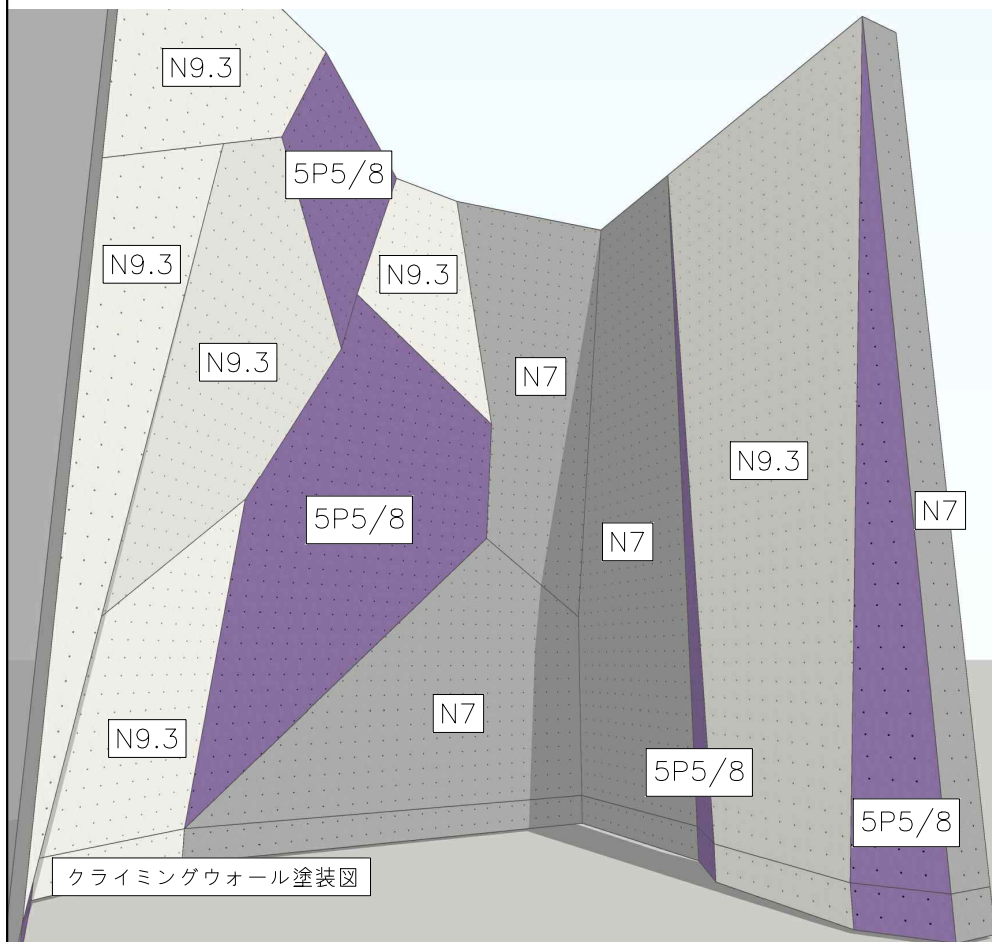
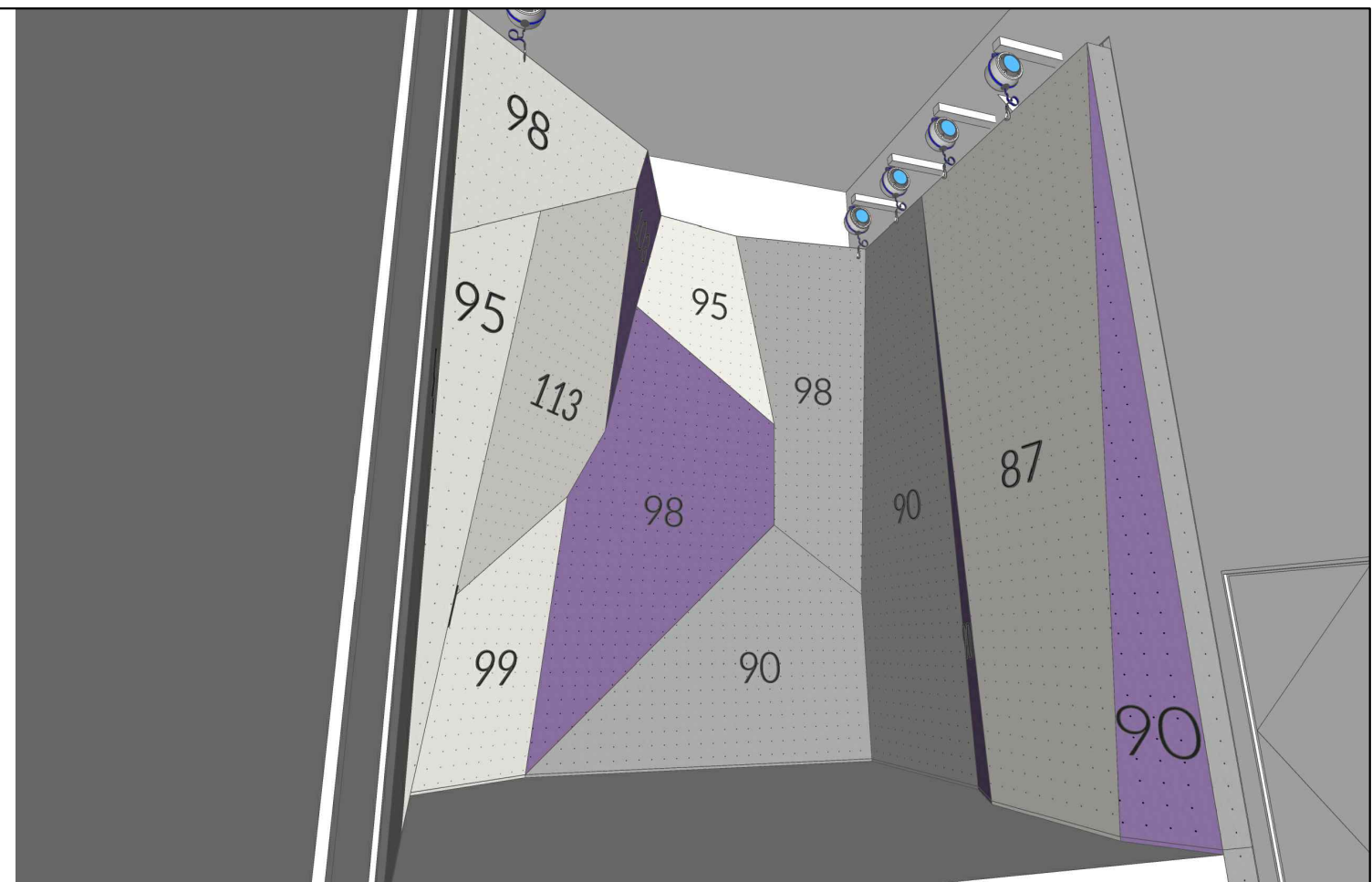
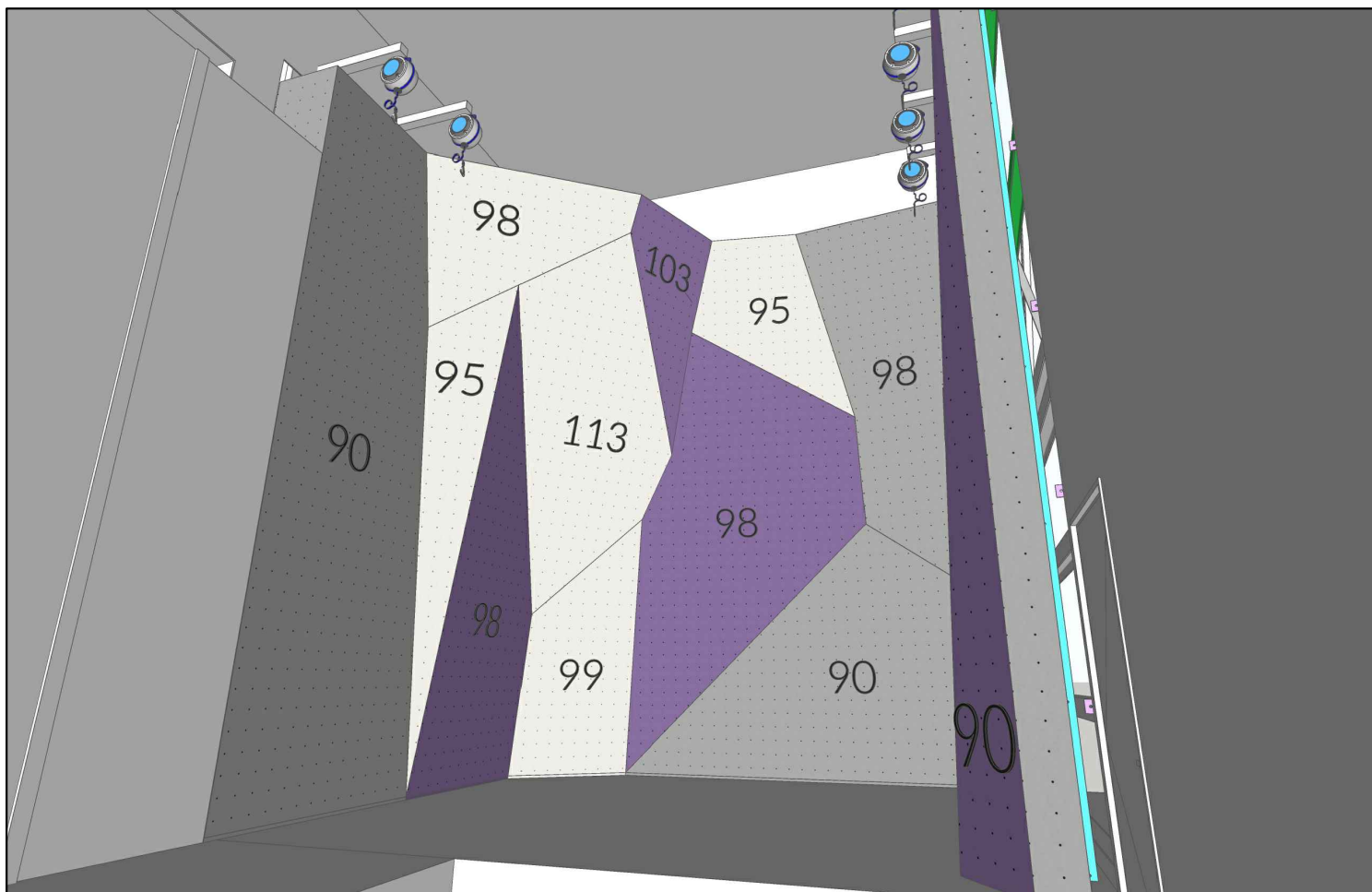
東商アソシエート株式会社
〒104-0033
東京都中央区新川1-3-3 グリーンオーク茅場町5階



P15通り 断面図

日付	変更箇所	日付	変更箇所	承認	検図	作図	件名	縮尺	図番
							小瀬スポーツ公園 クライミングウォール	S=1/50 @A3	IW-11
							屋内ウォール 断面図-06	日付	
								2021/11/26	

東商アソシエート株式会社
〒104-0033
東京都中央区新川1-3-3 グリーンオーク茅場町5階



<ウォール塗装色>

- ホワイト：N9.3
- グレー：N7
- パープル：5P5/8

* 塗装色はマンセル値での指定とする

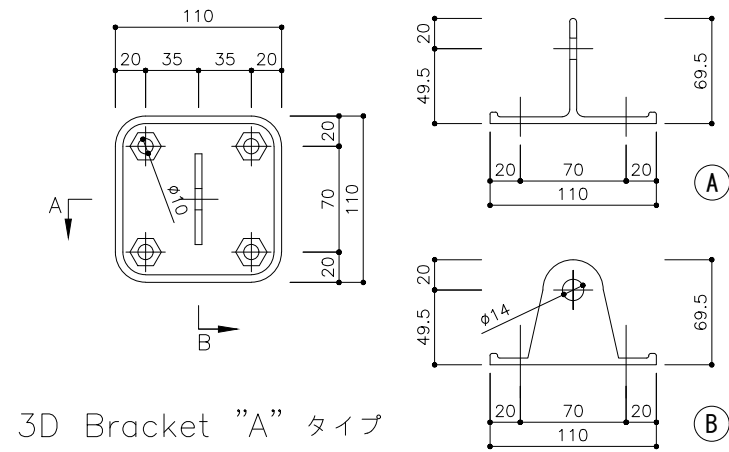
クライミングウォール塗装図

屋内クライミングウォール

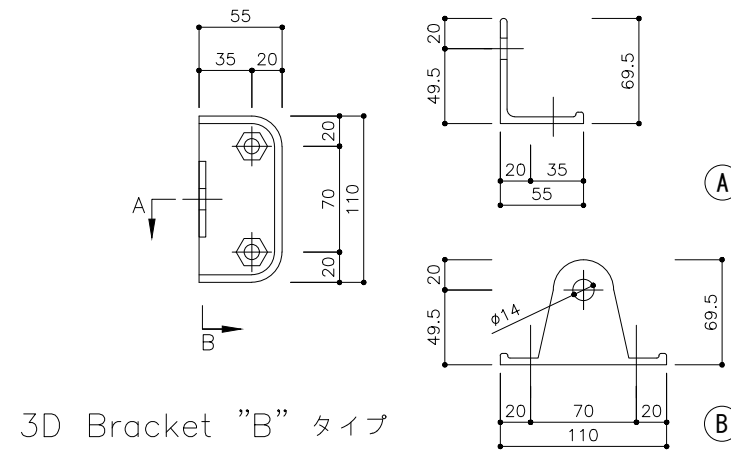
日付	変更箇所	日付	変更箇所	承認	検図	作図	件名	縮尺	図番
							小瀬スポーツ公園 クライミングウォール	N/S	
							屋内ウォール イメージパース	日付	IW-12
								2021/11/26	

東商アソシエート株式会社

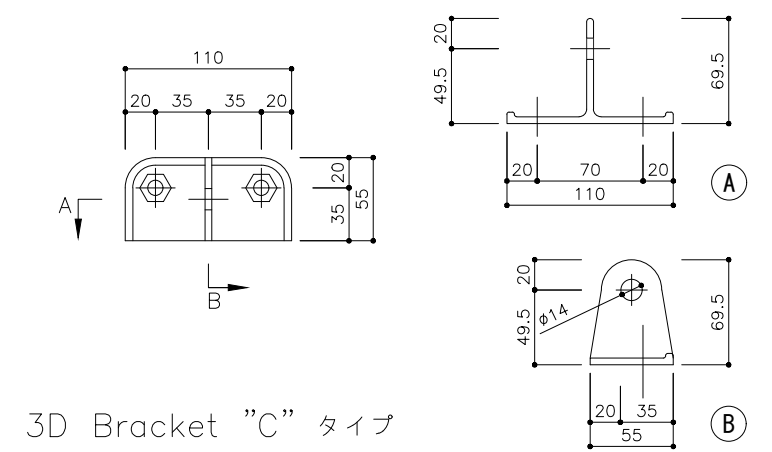
〒104-0033
東京都中央区新川1-3-3 グリーンオーク茅場町5階



3D Bracket "A" タイプ

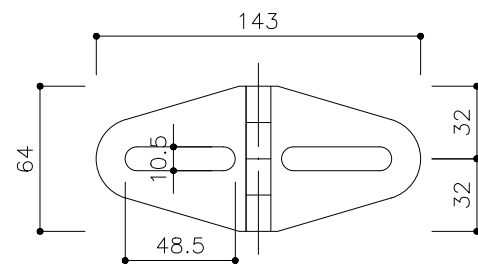


3D Bracket "B" タイプ

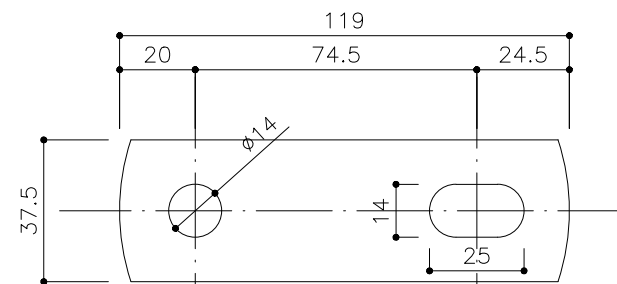


3D Bracket "C" タイプ

3次元ブラケット詳細

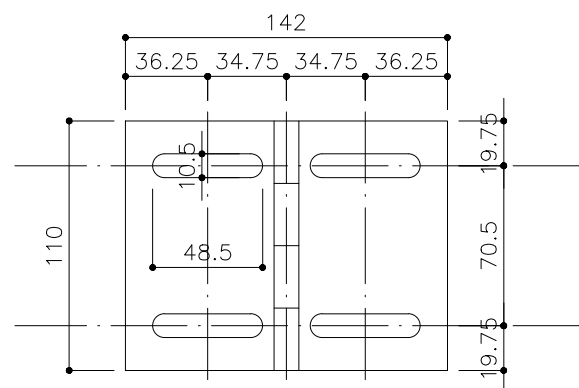


コーナーヒンジ/亜鉛メッキ/t=3
3S Bracket Free 2

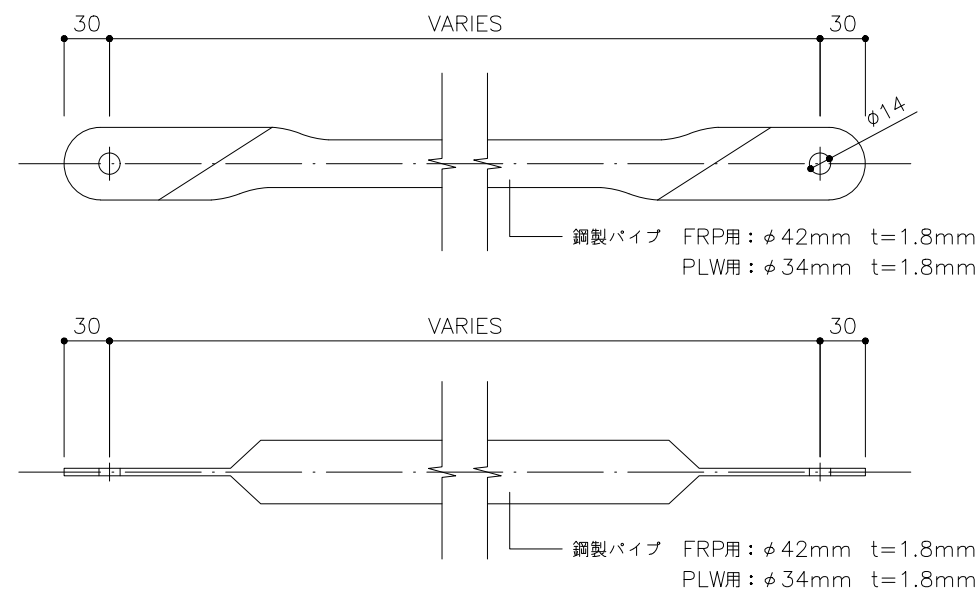


3S Bracket Flat t=4

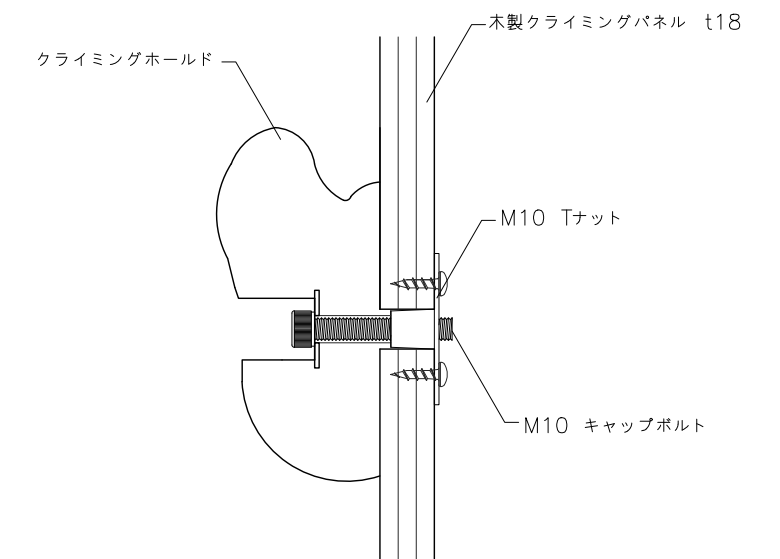
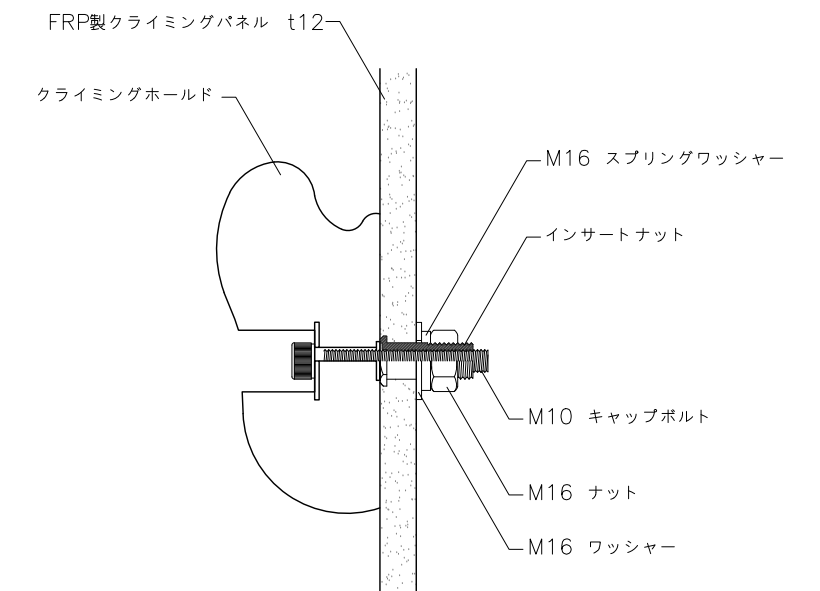
3S ブラケット フラット



コーナーヒンジ/亜鉛メッキ/t=3
3S Bracket Free 2



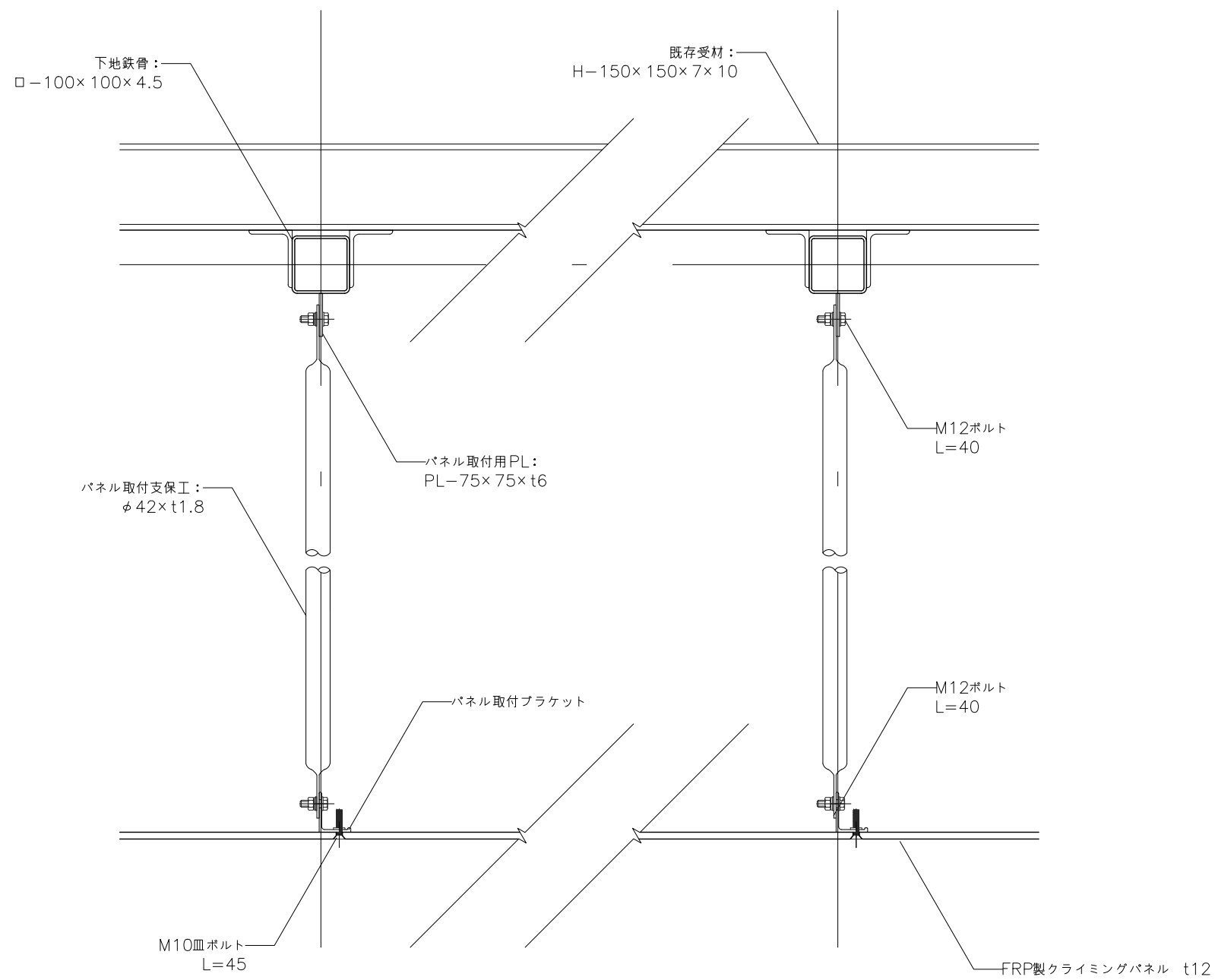
支保工詳細



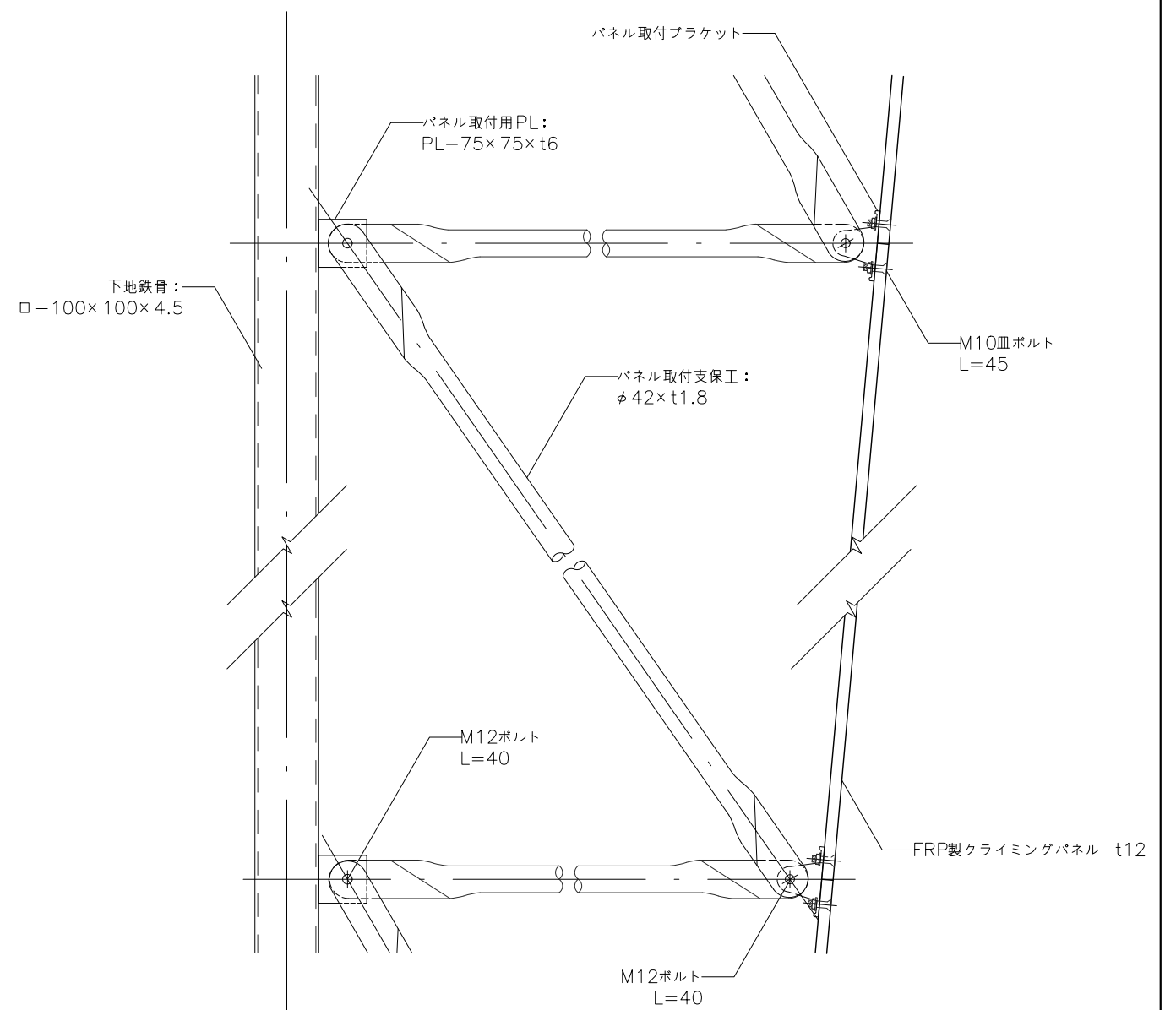
クライミングホールド詳細

自由ヒンジ詳細

日付	変更箇所	日付	変更箇所	承認	検図	作図	件名	縮尺	図番
							小瀬スポーツ公園 クライミングウォール	N/S	
							東商アソシエート株式会社	日付	DT-01
							〒104-0033 東京都中央区新川1-3-3 グリーンオーク茅場町5階	部分詳細図-01	2021/11/26



基準平面図



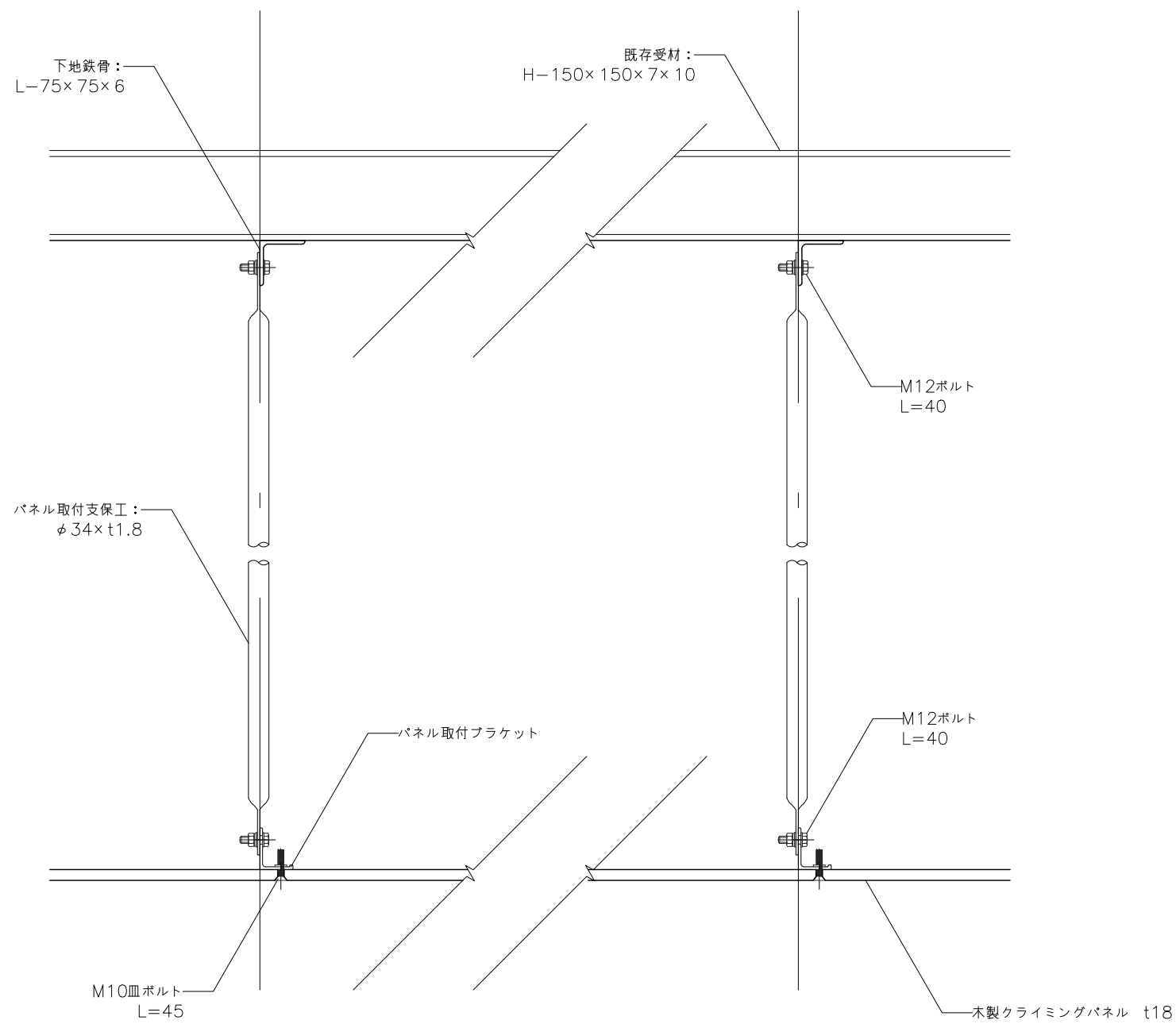
基準断面図

屋外クライミングウォール

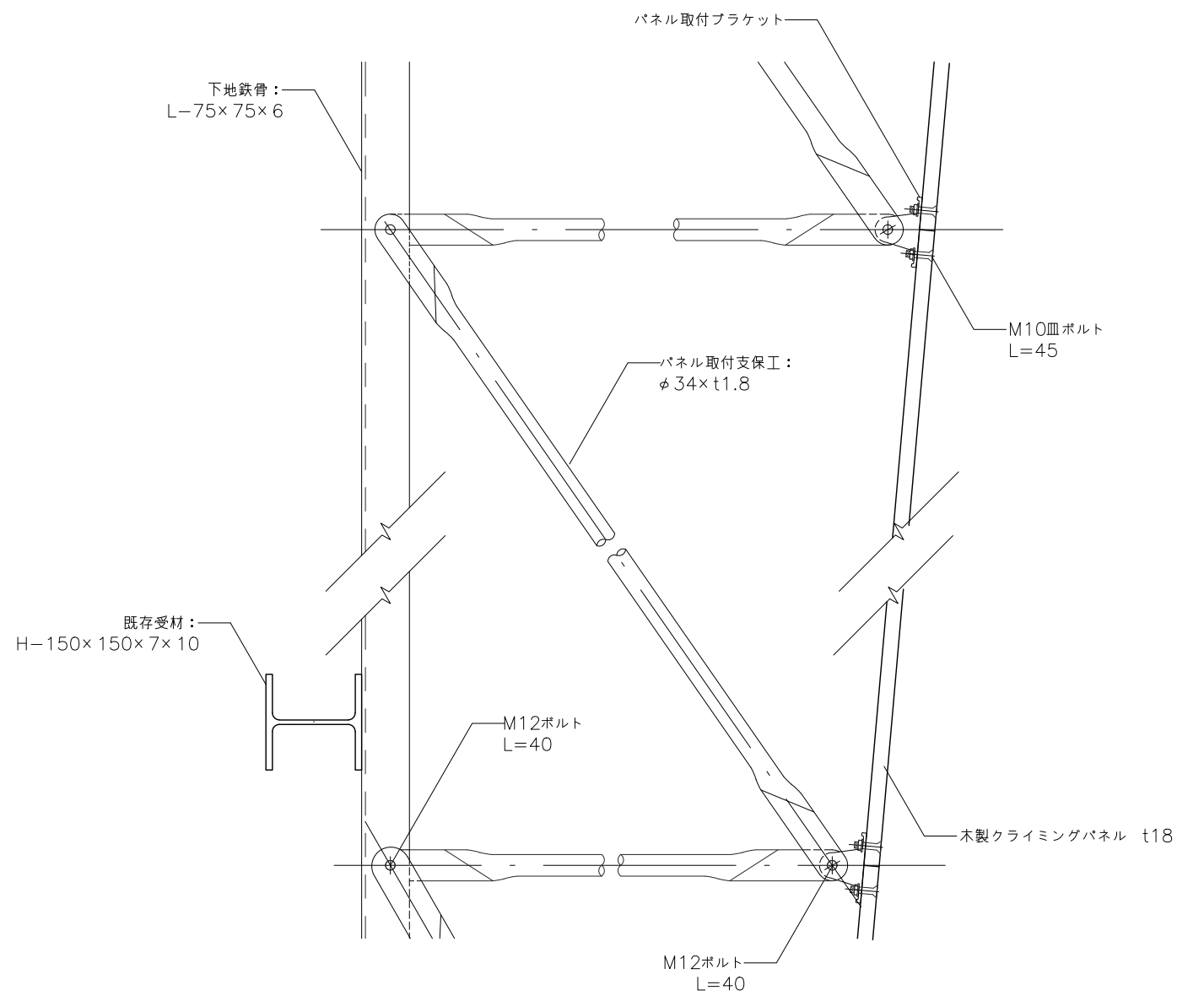
日付	変更箇所	日付	変更箇所	承認	検図	作図	件名	縮尺	図番
							小瀬スポーツ公園 クライミングウォール	S=1/10 @A3	DT-02
							部分詳細図-02	日付	
								2021/11/26	

東商アソシエート株式会社

〒104-0033
東京都中央区新川1-3-3 グリーンオーク茅場町5階



基準平面図



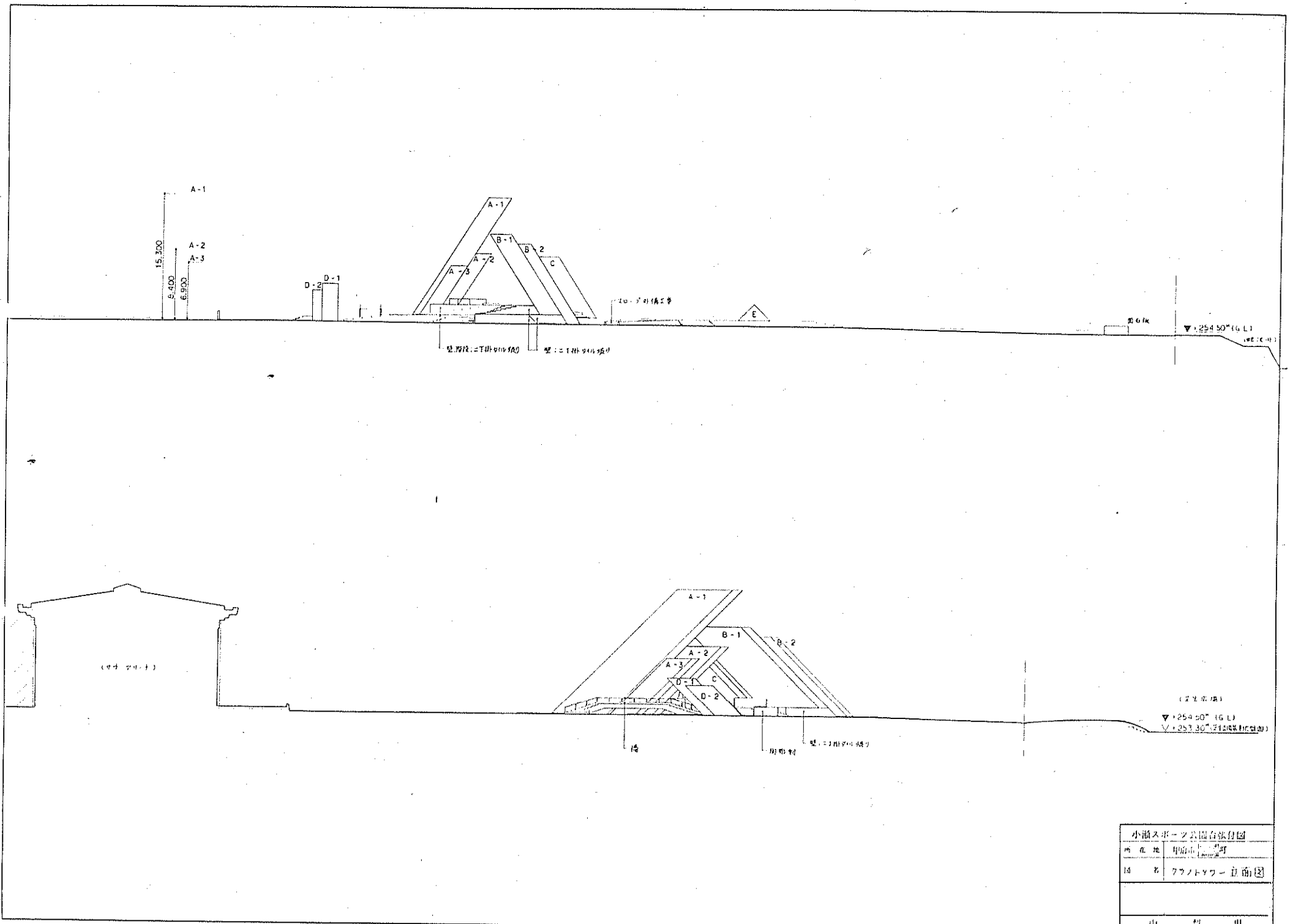
基準断面図

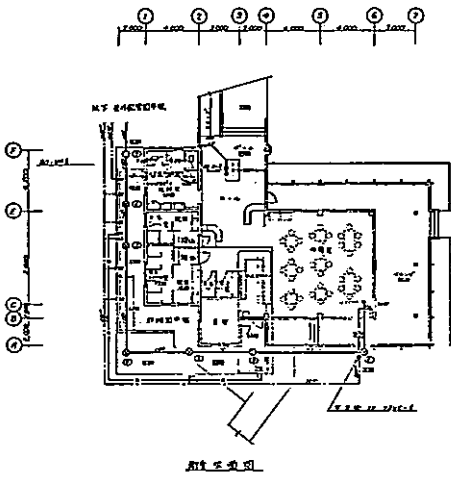
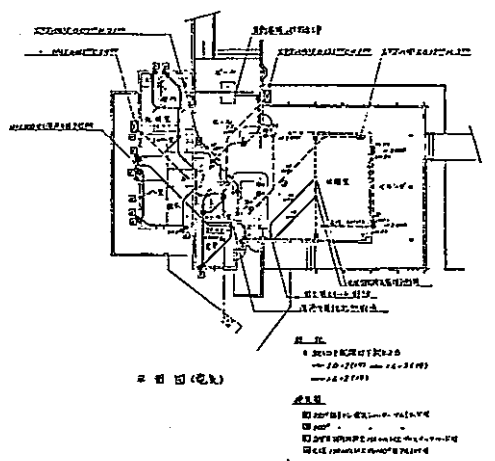
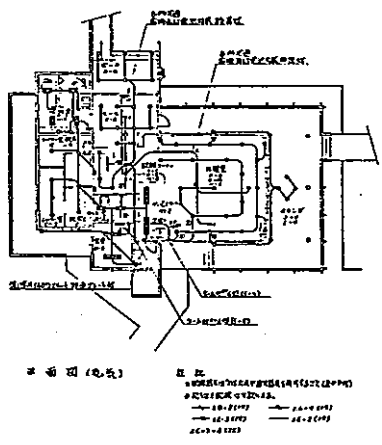
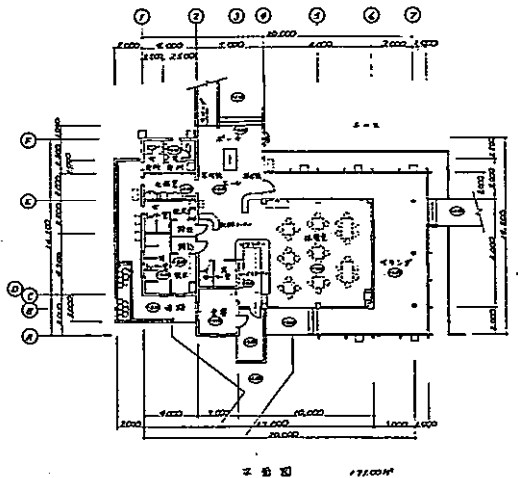
屋内クライミングウォール

日付	変更箇所	日付	変更箇所	承認	検図	作図	件名	縮尺	図番
							小瀬スポーツ公園 クライミングウォール	S=1/10 @A3	DT-03
							部分詳細図-03	日付	
								2021/11/26	

東商アソシエート株式会社

〒104-0033
東京都中央区新川1-3-3 グリーンオーク茅場町5階

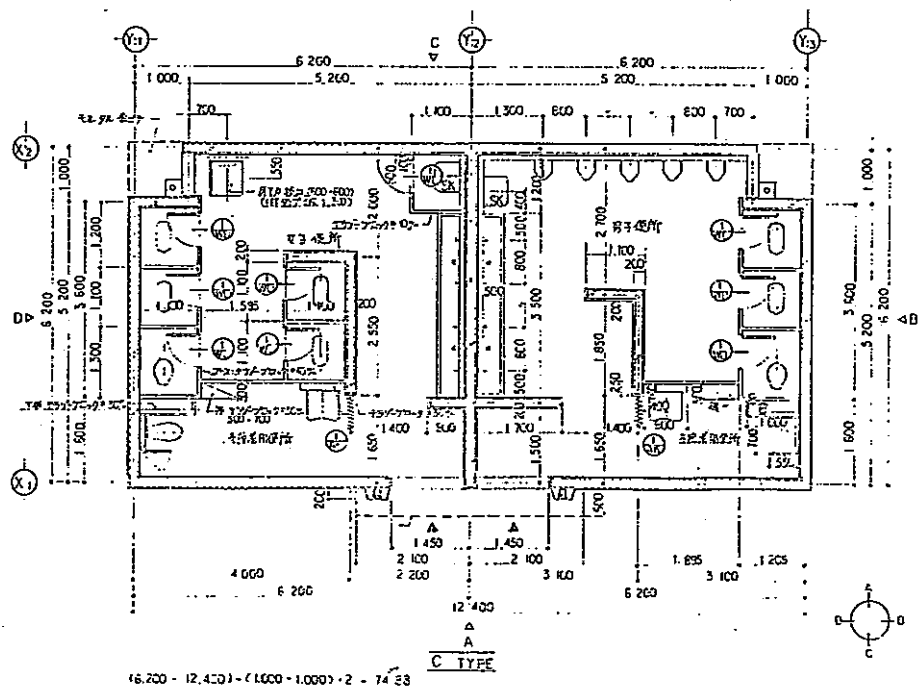
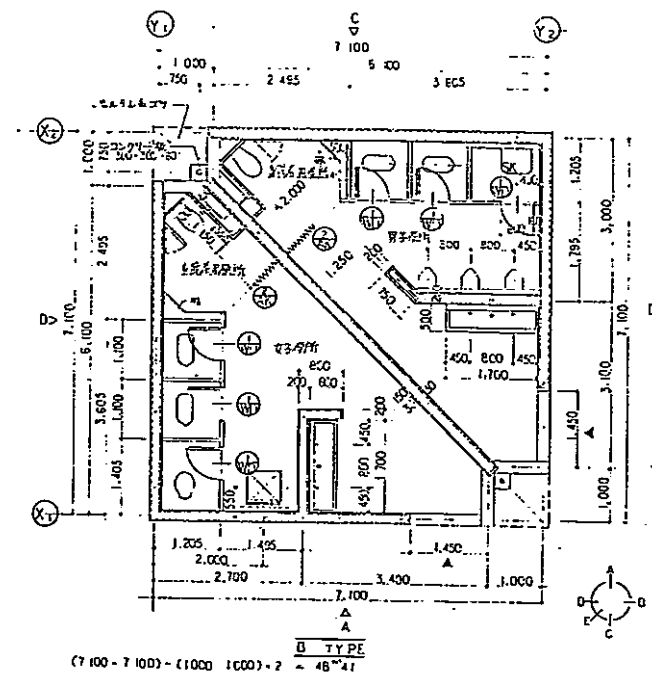
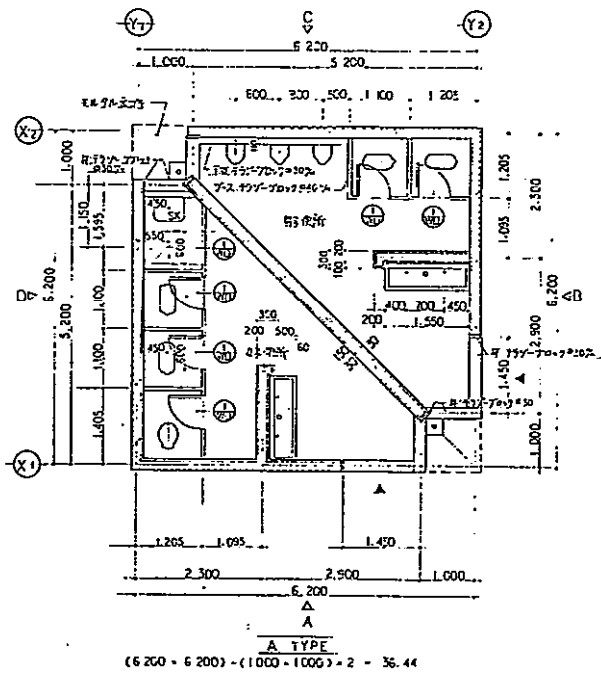




区画	用途	面積 (㎡)	容積 (m³)
1	主館 (1F)	1,200	1,200
2	主館 (2F)	1,200	1,200
3	主館 (3F)	1,200	1,200
4	主館 (4F)	1,200	1,200
5	主館 (5F)	1,200	1,200
6	主館 (6F)	1,200	1,200
7	主館 (7F)	1,200	1,200
8	主館 (8F)	1,200	1,200
9	主館 (9F)	1,200	1,200
10	主館 (10F)	1,200	1,200
11	主館 (11F)	1,200	1,200
12	主館 (12F)	1,200	1,200
13	主館 (13F)	1,200	1,200
14	主館 (14F)	1,200	1,200
15	主館 (15F)	1,200	1,200
16	主館 (16F)	1,200	1,200
17	主館 (17F)	1,200	1,200
18	主館 (18F)	1,200	1,200
19	主館 (19F)	1,200	1,200
20	主館 (20F)	1,200	1,200
21	主館 (21F)	1,200	1,200
22	主館 (22F)	1,200	1,200
23	主館 (23F)	1,200	1,200
24	主館 (24F)	1,200	1,200
25	主館 (25F)	1,200	1,200
26	主館 (26F)	1,200	1,200
27	主館 (27F)	1,200	1,200
28	主館 (28F)	1,200	1,200
29	主館 (29F)	1,200	1,200
30	主館 (30F)	1,200	1,200
31	主館 (31F)	1,200	1,200
32	主館 (32F)	1,200	1,200
33	主館 (33F)	1,200	1,200
34	主館 (34F)	1,200	1,200
35	主館 (35F)	1,200	1,200
36	主館 (36F)	1,200	1,200
37	主館 (37F)	1,200	1,200
38	主館 (38F)	1,200	1,200
39	主館 (39F)	1,200	1,200
40	主館 (40F)	1,200	1,200
41	主館 (41F)	1,200	1,200
42	主館 (42F)	1,200	1,200
43	主館 (43F)	1,200	1,200
44	主館 (44F)	1,200	1,200
45	主館 (45F)	1,200	1,200
46	主館 (46F)	1,200	1,200
47	主館 (47F)	1,200	1,200
48	主館 (48F)	1,200	1,200
49	主館 (49F)	1,200	1,200
50	主館 (50F)	1,200	1,200

区画	用途	面積 (㎡)	容積 (m³)
1	副館 (1F)	500	500
2	副館 (2F)	500	500
3	副館 (3F)	500	500
4	副館 (4F)	500	500
5	副館 (5F)	500	500
6	副館 (6F)	500	500
7	副館 (7F)	500	500
8	副館 (8F)	500	500
9	副館 (9F)	500	500
10	副館 (10F)	500	500
11	副館 (11F)	500	500
12	副館 (12F)	500	500
13	副館 (13F)	500	500
14	副館 (14F)	500	500
15	副館 (15F)	500	500
16	副館 (16F)	500	500
17	副館 (17F)	500	500
18	副館 (18F)	500	500
19	副館 (19F)	500	500
20	副館 (20F)	500	500
21	副館 (21F)	500	500
22	副館 (22F)	500	500
23	副館 (23F)	500	500
24	副館 (24F)	500	500
25	副館 (25F)	500	500
26	副館 (26F)	500	500
27	副館 (27F)	500	500
28	副館 (28F)	500	500
29	副館 (29F)	500	500
30	副館 (30F)	500	500
31	副館 (31F)	500	500
32	副館 (32F)	500	500
33	副館 (33F)	500	500
34	副館 (34F)	500	500
35	副館 (35F)	500	500
36	副館 (36F)	500	500
37	副館 (37F)	500	500
38	副館 (38F)	500	500
39	副館 (39F)	500	500
40	副館 (40F)	500	500

小瀬スポーツ公園右袂付図	
所在地	甲府市 小瀬町
図名	小瀬スポーツ公園右袂付図
山梨県	



仕上表

外部仕上表	
床 地	既設 耐震品コンクリート 75 厚床土、部材等75用(小豆敷) 新設 耐震品コンクリート 77厚床土(コンクリート 22%) シフト床 既設(500/20)
外壁	コンクリート仕上り その他
天井	既設 耐震品コンクリート 75 厚床土、部材等75用(小豆敷) 新設 耐震品コンクリート 77厚床土(コンクリート 22%) シフト床 既設(500/20)
柱	既設 耐震品コンクリート 75 厚床土、部材等75用(小豆敷) 新設 耐震品コンクリート 77厚床土(コンクリート 22%) シフト床 既設(500/20)

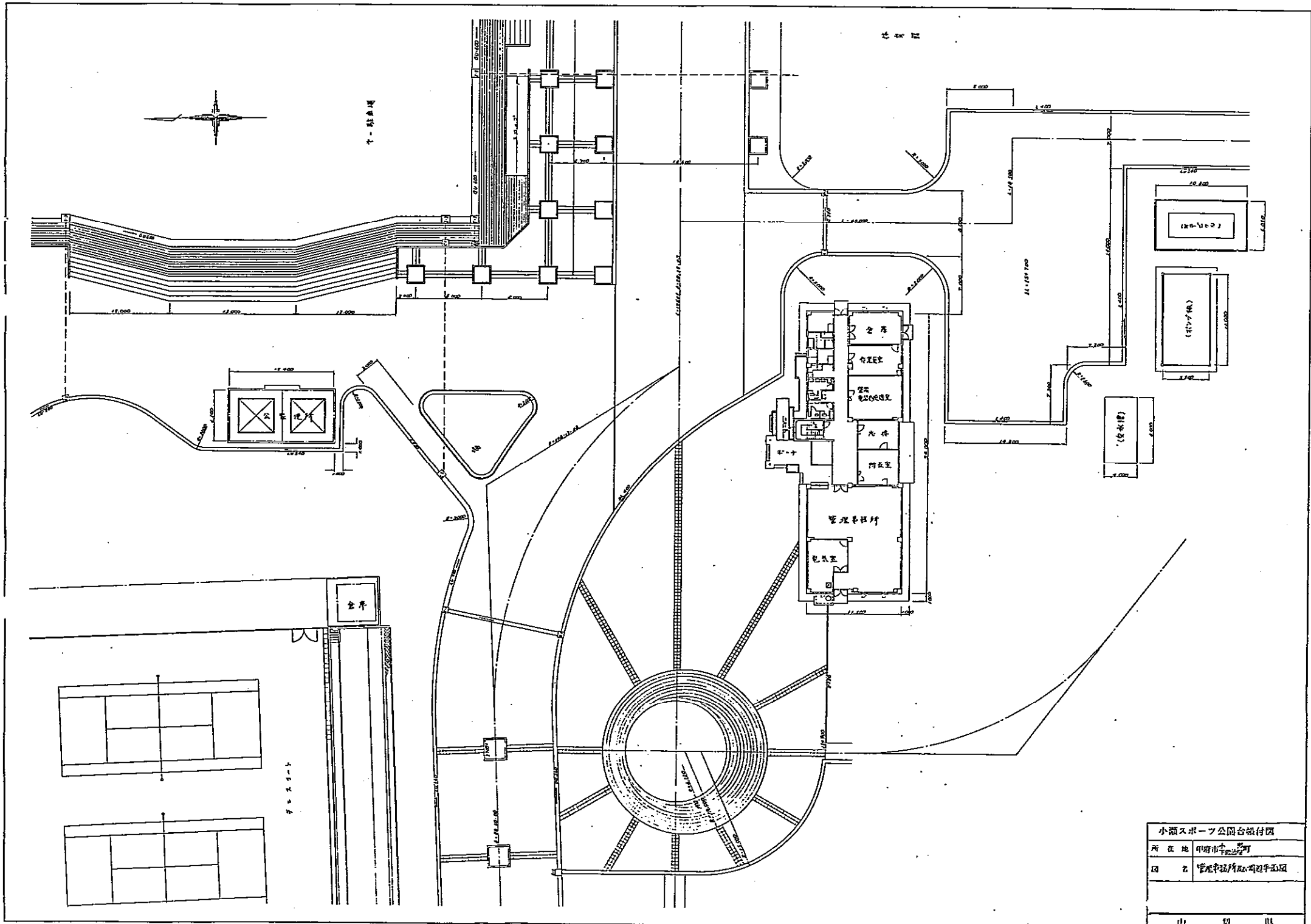
内部仕上表

床	壁	天井	扉
既設 下地 コンクリート	既設 下地 100厚石膏板	コンクリート仕上り 100厚石膏板	既設 下地 75厚石膏板

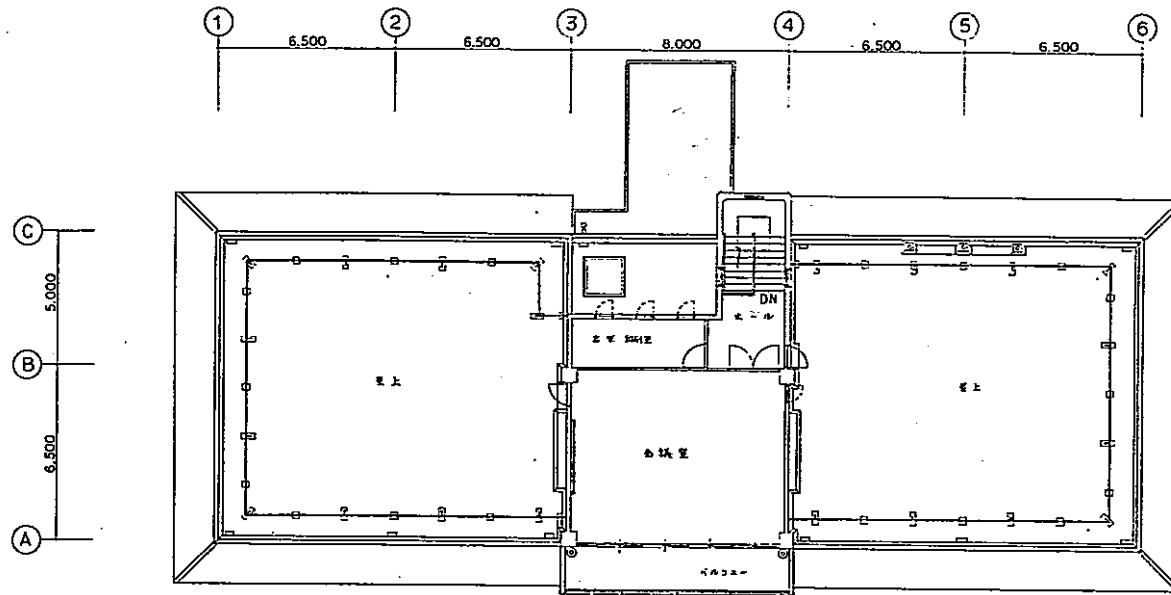
面積表 (14.99 ㎡ 建築面積)

	A TYPE (2棟)	B TYPE (1棟)	C TYPE (1棟)
建築面積	36.44	48.41	74.33
合計	72.88	48.41	74.33

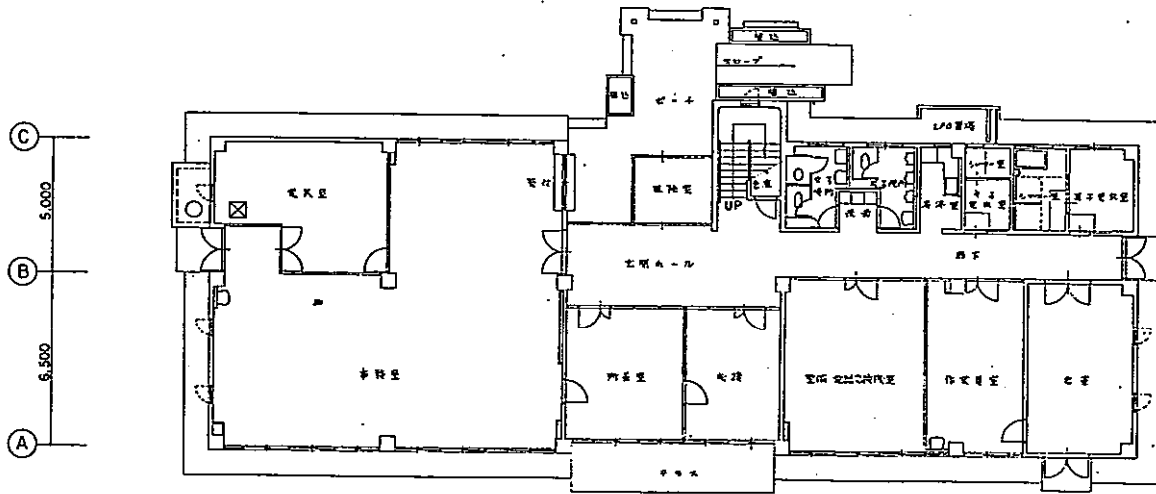
小豆敷スポーツ公園台地整備計画	
所在地	千葉県千葉市若葉区
図名	建築計画 A. B. Cタイプ 平面図、仕上表、設備図
山 梨 県	



小瀬スポーツ公園台紙付図
所在地 甲府市小瀬町
図名 管理事務所等建築計画図
出 発 県

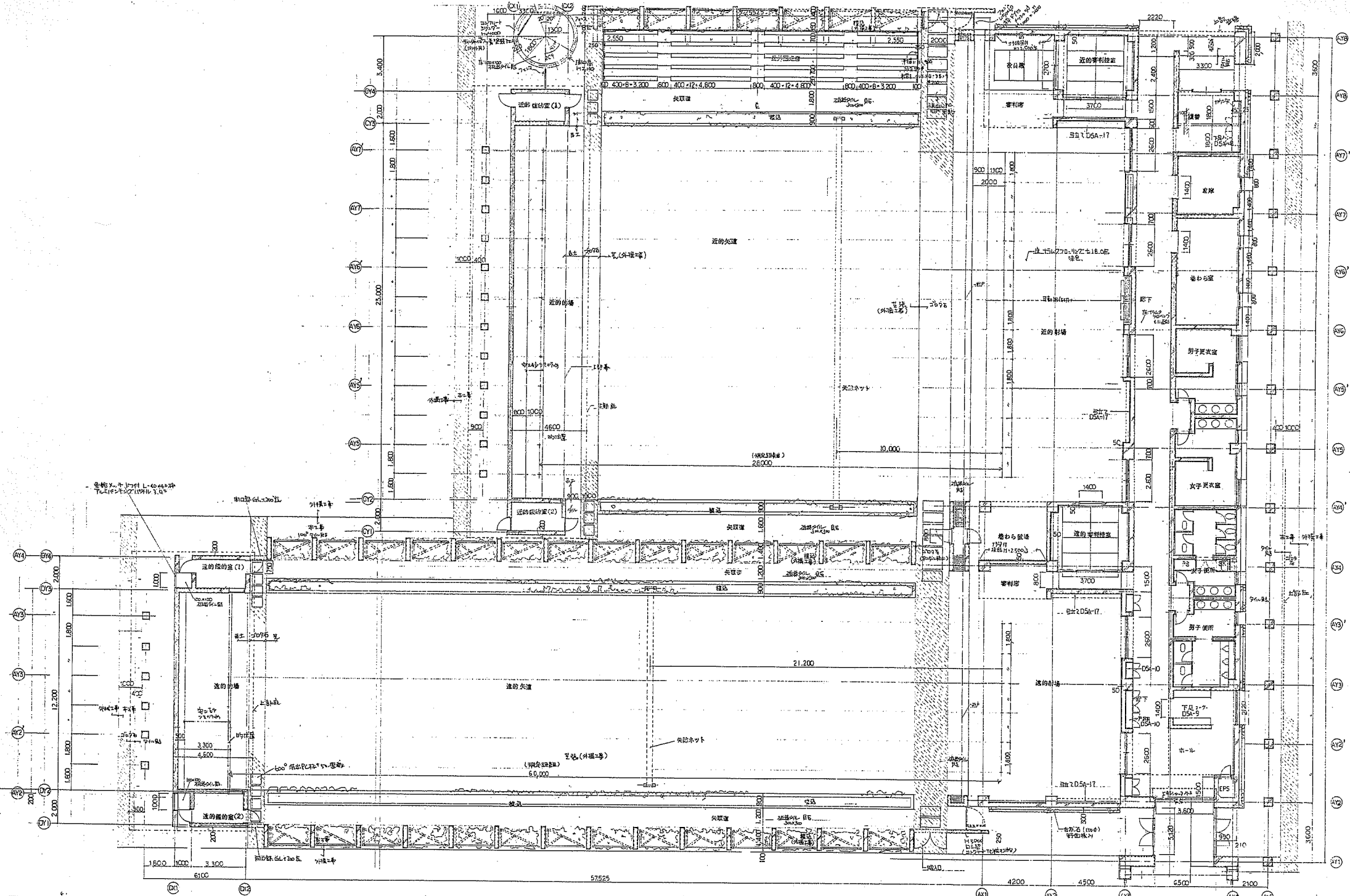


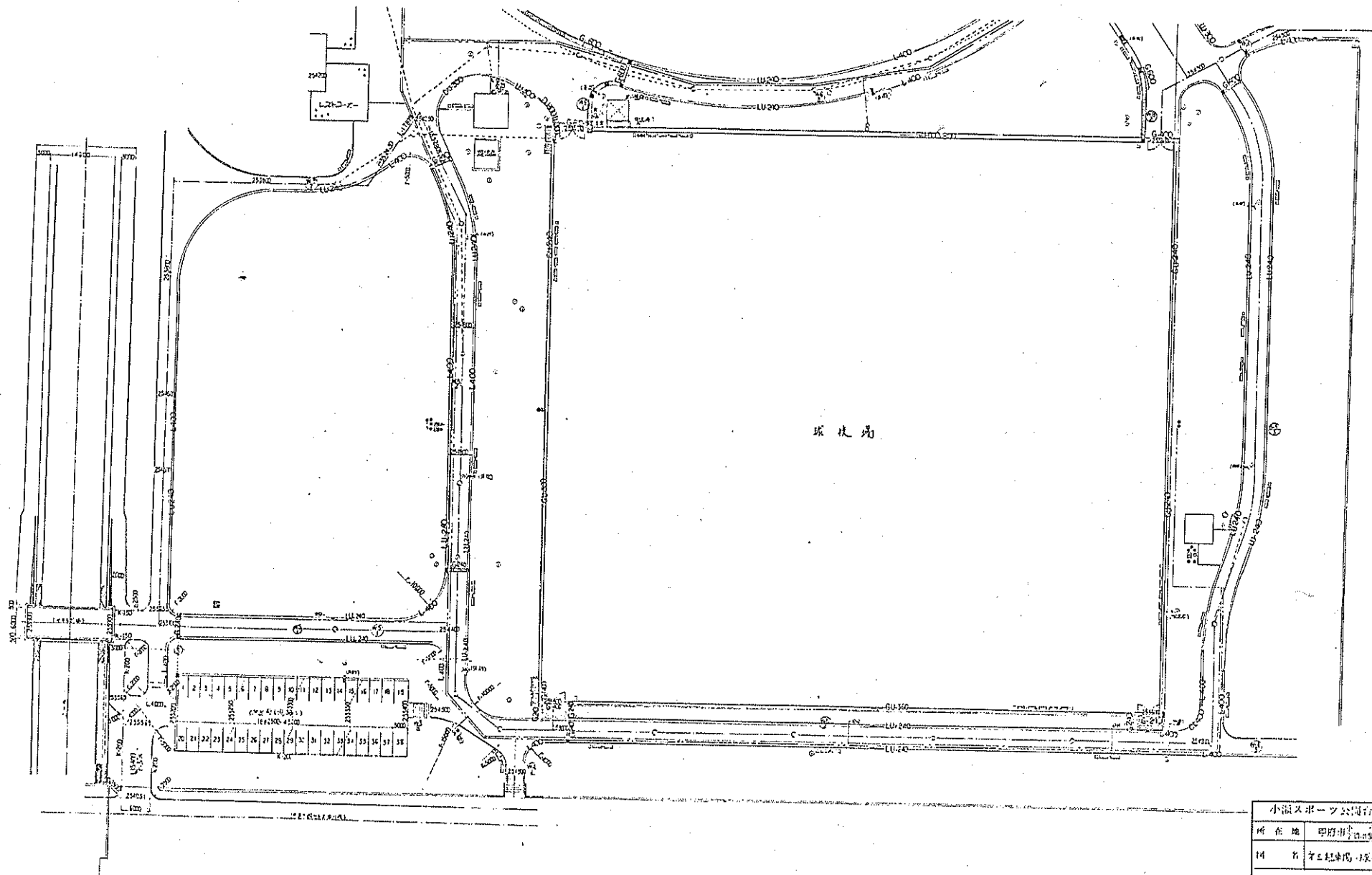
2階平面図



1階平面図

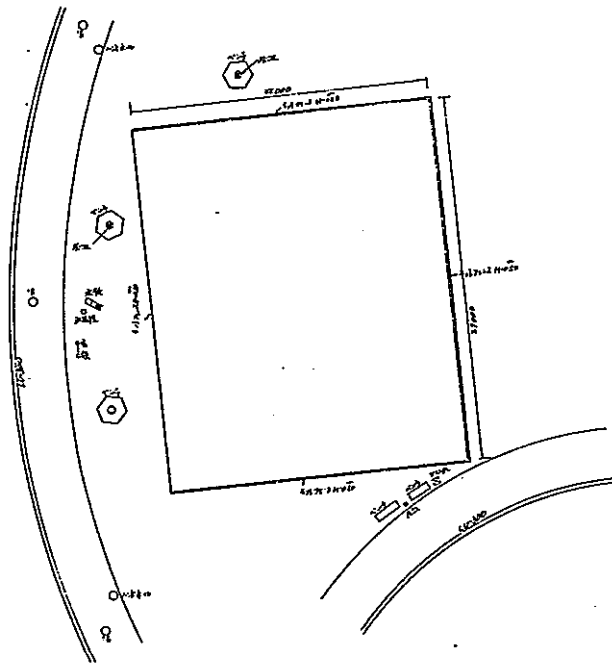
小瀬スポーツ公園台架付図	
所在地	甲府市下野町
図名	管理事務所平面図
山梨県	






競馬場

小浜又東一ツ公園行景計画	
所在地	甲府市 小浜町
14	右三點鐘・競馬場平面図
山梨県	

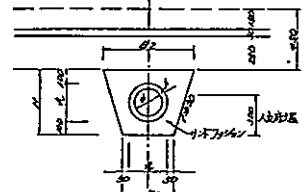


小瀬スポーツ公園台帳付図	
所在地	甲府市自由広場
図名	自由広場台帳付図
山 梨 県	

標準横断面図 S=1:20



音拵水工標準断面図 S=1:20

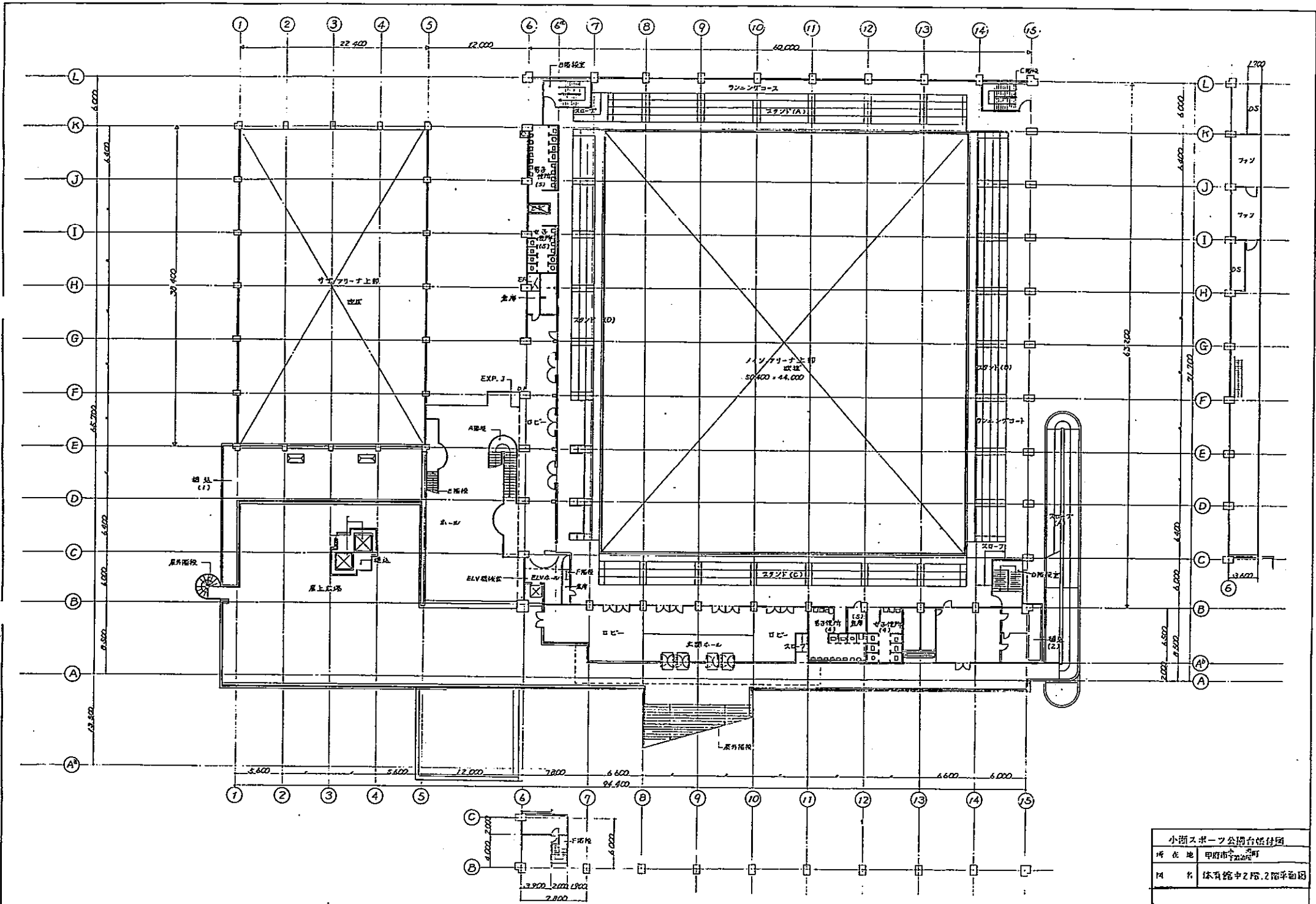


寸法表 10²の数量表

井	径	井口	井底	井深	井底	井底	井底	井底
100	30	150	240	360	474	587	700	812
200	40	250	350	480	648	810	972	1134
300	50	350	450	600	860	1020	1180	1340
350	50	450	550	650	940	1100	1260	1420
400	53	500	600	700	1020	1180	1340	1500

工事区域 A-71000x1200=85200m²

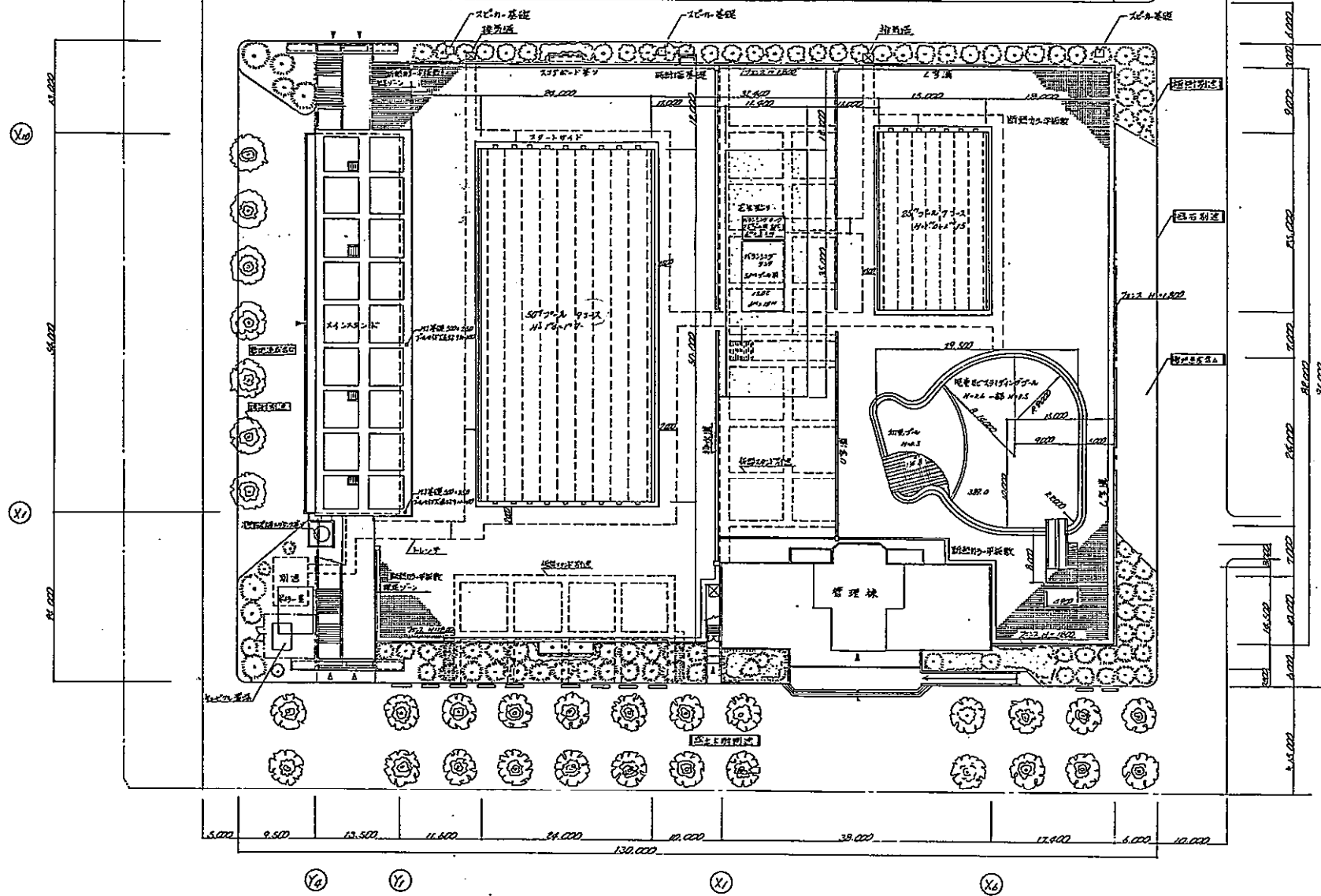
小浜スポーツ公園台帳付図	
所在地	甲府市
図名	芝生広場平面図
山梨県	



2階、2階平面図

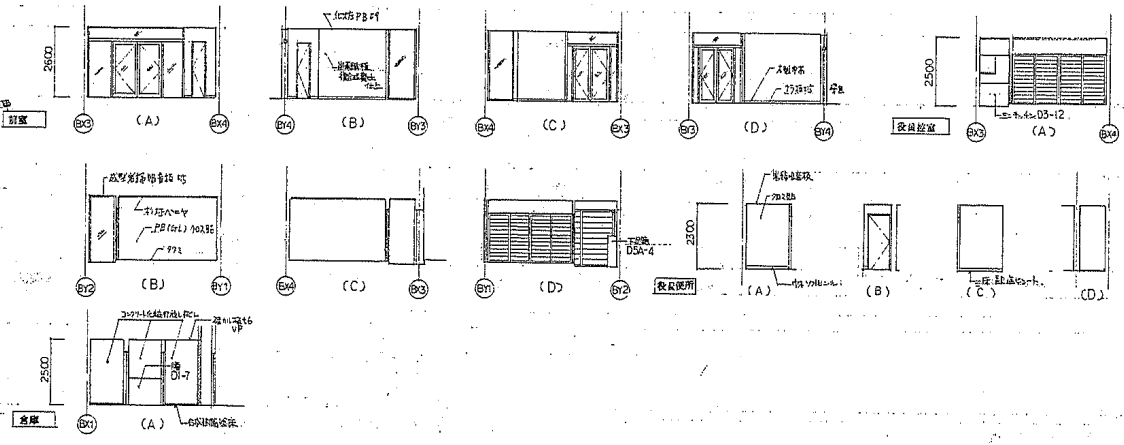
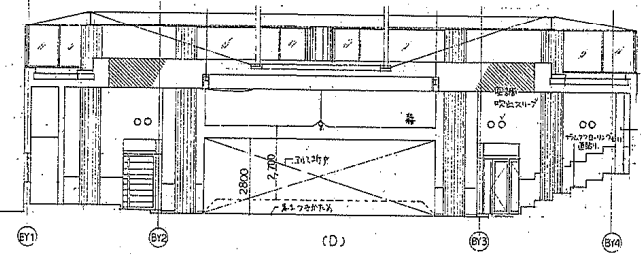
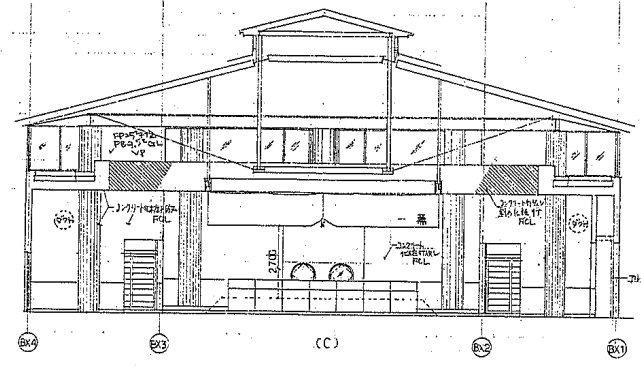
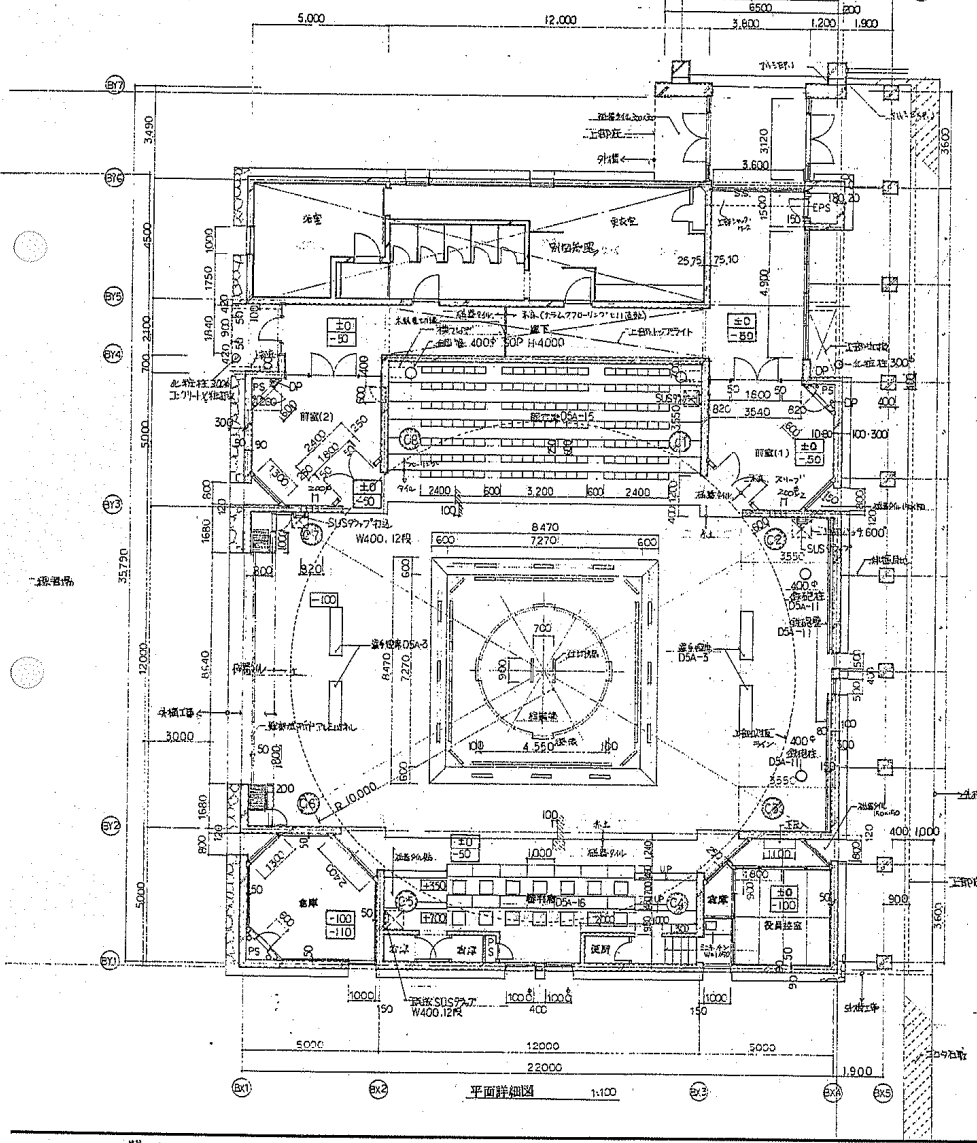
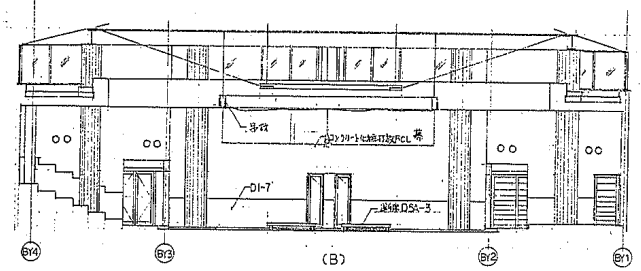
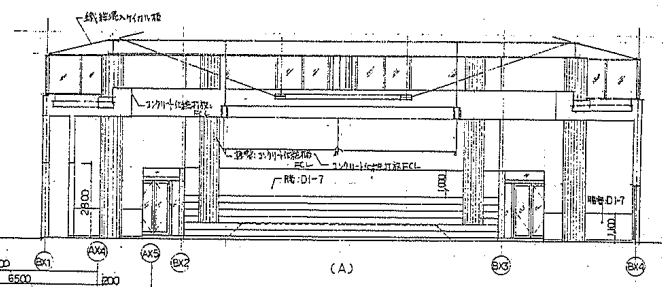
小浜スポーツ公園台館付属	
所在地	甲府市千代田区
名称	体育館中2階、2階平面図
山 梨 県	

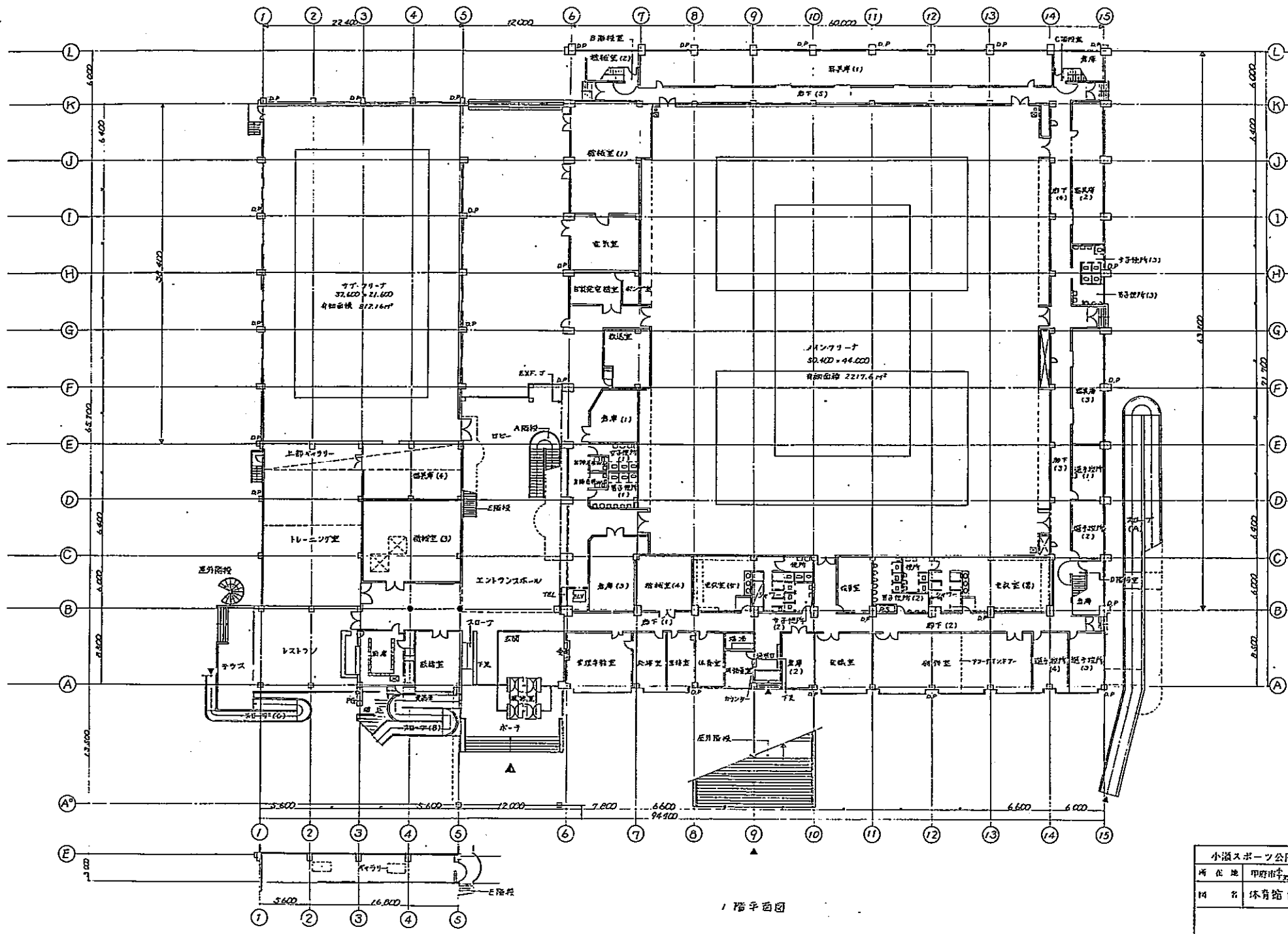
芝生広場



位置図 320.1

小浜スポーツ公園台帳付図	
所在地	甲府市千代田町
図名	水泳場全体平面図
山梨県	





1 階平面図

小瀬スポーツ公園台付図	
所在地	甲府市千代田町
名称	体育館1階平面図
山 梨 県	