
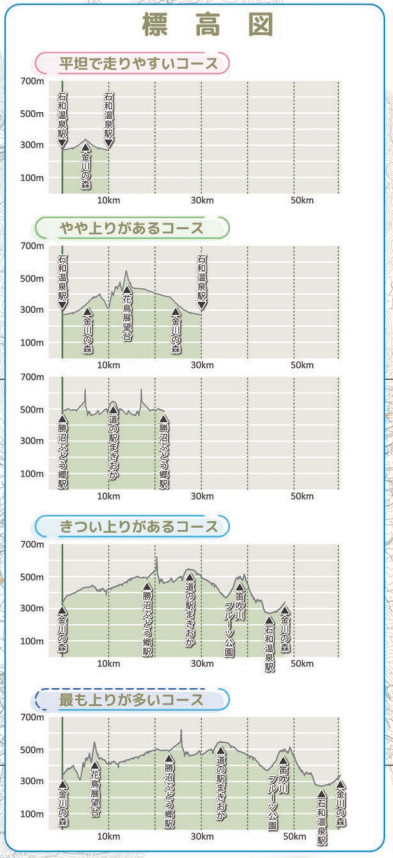
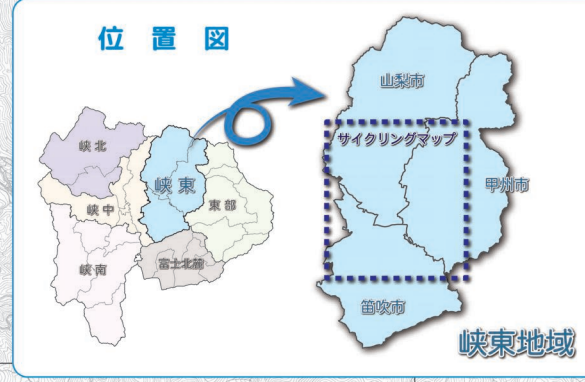




甲府盆地まるわりの大展望！フルーツワイナリーロード

やまなしけん-峡東地域-サイクリングマップ

コースは4種類！
 平地で走りやすいコース 往復約 10.0 km
 やや上りがあるコース 往復約 22.0 km 一周約 30.0 km
 きつい上りがあるコース 一周約 48.0 km
 最も上りが多いコース 一周約 61.0 km



フルーツ&イベントカレンダー

フルーツ	4月	5月	6月	7月	8月	9月	10月	11月	12月	1月	2月	3月
ぶどう												
もも												
なし												
いちご												
さくらんぼ												
すもも												
かき												
ころ柿												
いちじく												

イベント

イベント	4月	5月	6月	7月	8月	9月	10月	11月	12月	1月	2月	3月
笛吹市												
甲州市												
山梨市												

- ### 凡例
- E20 高速道路
 - 0 国道
 - 00 主要地方道・県道
 - J R 線
 - 行政界
 - サイクリングコース
 - 平地で走りやすいコース
 - やや上りがあるコース
 - きつい上りがあるコース
 - 最も上りが多いコース
 - 観光
 - 自転車利用の立寄り箇所
 - レンタサイクル
 - サイクルラック
 - トイレ
 - 道の駅
 - 温泉
 - 歴史・文化(七福神)
 - ビューポイント
 - 行権事・イベント
 - スポーツレクリエーション
 - 都市型観光
 - その他
 - インフラ
 - 自転車走行注意箇所

