

2.評価シート

<p>(4) 評価項目 [これまでの計画変更等の概要] 区画整理にあたり、担い手の新規参入や高収益作物導入に必要な区画形状の検討に日数を要し、計画期間を1年間延長した。</p> <p>計画期間 1年延長</p>	<p>④事業期間の変更理由及び進捗予定 換地計画の合意形成に期間を要していたが、換地計画が確定したため、計画的な事業実施に努め、工期を2年間延長し、令和6年度の完了を目指す。</p>															
<p>(5) 評価項目 [事業進捗状況及び見込み]</p>																
<p>①進捗率 別表のとおり。 R3年度進捗率（現計画）92.8%→（実績）82.5%→（変更計画）55.8%</p>	<p>⑤今後の事業執行における留意点 なし</p>															
<p>②進捗率実績が計画と相違している理由 区画整理において、高収益作物導入に必要な造成計画や換地計画の検討に日数を要したことによる。</p>	<p>(6) 評価項目 [環境負荷等への配慮] なし</p>															
<p>③総事業費の変更内容</p>	<p>(7) 評価項目 [コスト縮減の可能性] なし</p>															
<table border="1"> <thead> <tr> <th>変更工種等</th> <th>事業費増減</th> <th>変更理由</th> </tr> </thead> <tbody> <tr> <td>農道</td> <td>230百万円の増</td> <td>高収益作物導入や農作業の安全に配慮して、ほ場を大区画化かつ勾配を緩やかにしたこと切盛土量が増加した。また、ほ場へのアクセスに配慮した農道線形としたことで延長が増えたため。</td> </tr> <tr> <td>区画整理</td> <td>180百万円の増</td> <td></td> </tr> <tr> <td>鳥獣害防止施設</td> <td>20百万円の増</td> <td>整備内容の変更にあわせ、より効果的な線形に設置位置を変更したため整備延長が増となった。</td> </tr> <tr> <td>合計</td> <td>430百万円の増</td> <td></td> </tr> </tbody> </table>	変更工種等	事業費増減	変更理由	農道	230百万円の増	高収益作物導入や農作業の安全に配慮して、ほ場を大区画化かつ勾配を緩やかにしたこと切盛土量が増加した。また、ほ場へのアクセスに配慮した農道線形としたことで延長が増えたため。	区画整理	180百万円の増		鳥獣害防止施設	20百万円の増	整備内容の変更にあわせ、より効果的な線形に設置位置を変更したため整備延長が増となった。	合計	430百万円の増		<p>(8) 評価項目 [代替案立案の可能性] なし</p> <p>(9) 所管部の今後の方針 継続・見直し継続・その他（ ） （理由） 基盤整備による農作業の効率化、農作物の6次産業化など地域農業の活性化に不可欠な整備であることから、事業を継続し、令和6年度の完了を目指す。</p>
変更工種等	事業費増減	変更理由														
農道	230百万円の増	高収益作物導入や農作業の安全に配慮して、ほ場を大区画化かつ勾配を緩やかにしたこと切盛土量が増加した。また、ほ場へのアクセスに配慮した農道線形としたことで延長が増えたため。														
区画整理	180百万円の増															
鳥獣害防止施設	20百万円の増	整備内容の変更にあわせ、より効果的な線形に設置位置を変更したため整備延長が増となった。														
合計	430百万円の増															

○別表-進捗率（事業費ベース）

算出方法：【上段】現計画の計画事業費／総事業費×100 【中段】現計画の実績事業費／総事業費×100 【下段】変更計画の計画事業費／総事業費×100 単位：%

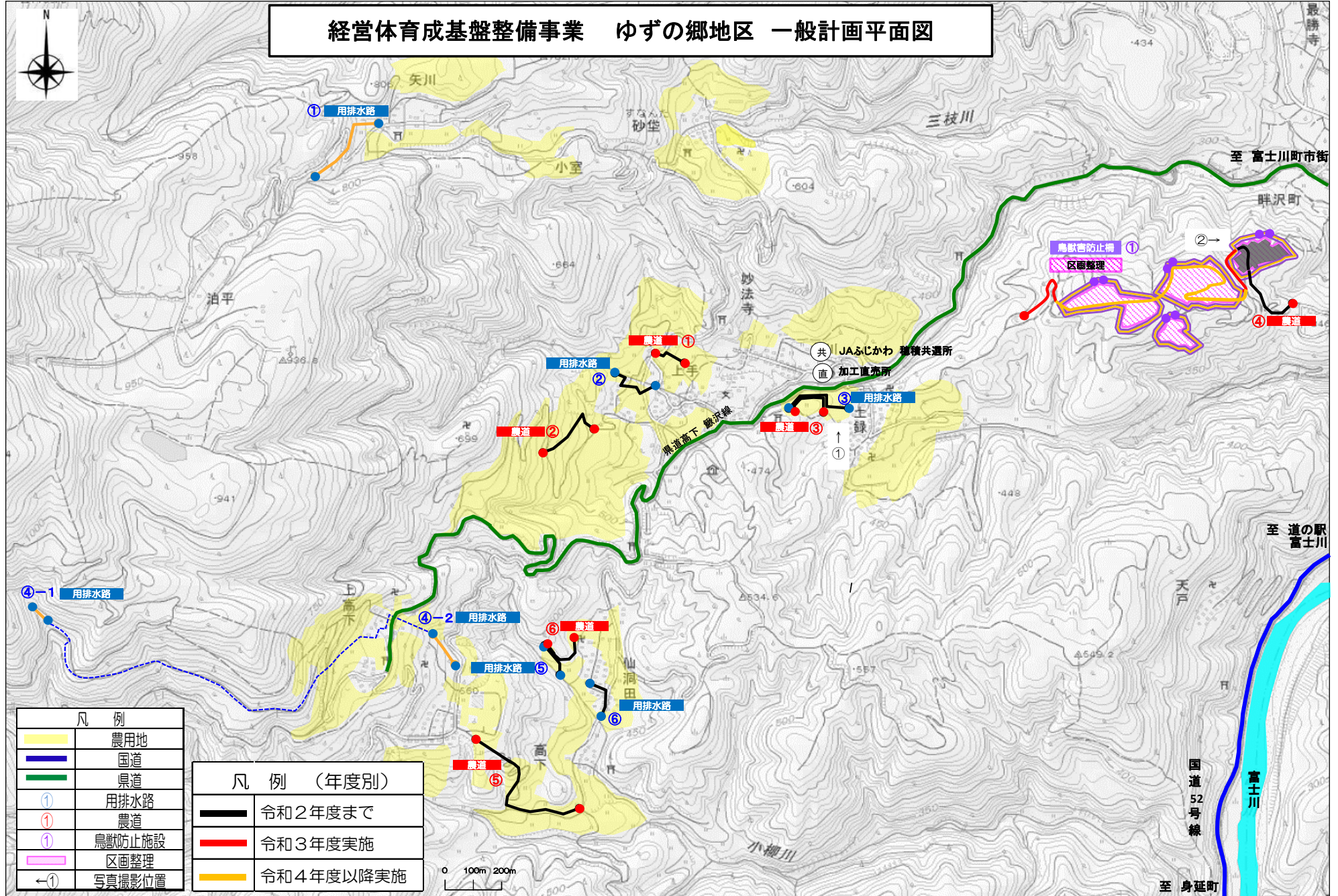
	年度	*H29	H30	R1	R2	R3	R4	R5	R6
現	計画	5.6%	22.2%	50.0%	77.8%	92.8%	100%		
	実績	16.6%	34.0%	62.5%	79.1%	82.5%			
	変更計画					55.8%	72.6%	90.5%	100%

*事業着手年度又は評価年度

*R3年度の実績は見込み

3. 添付資料シート(1)

経営体育成基盤整備事業 ゆずの郷地区 一般計画平面図



凡 例	
	農用地
	国道
	県道
①	用排水路
①	農道
①	鳥獣防止施設
	区画整理
←①	写真撮影位置

凡 例 (年度別)	
	令和2年度まで
	令和3年度実施
	令和4年度以降実施

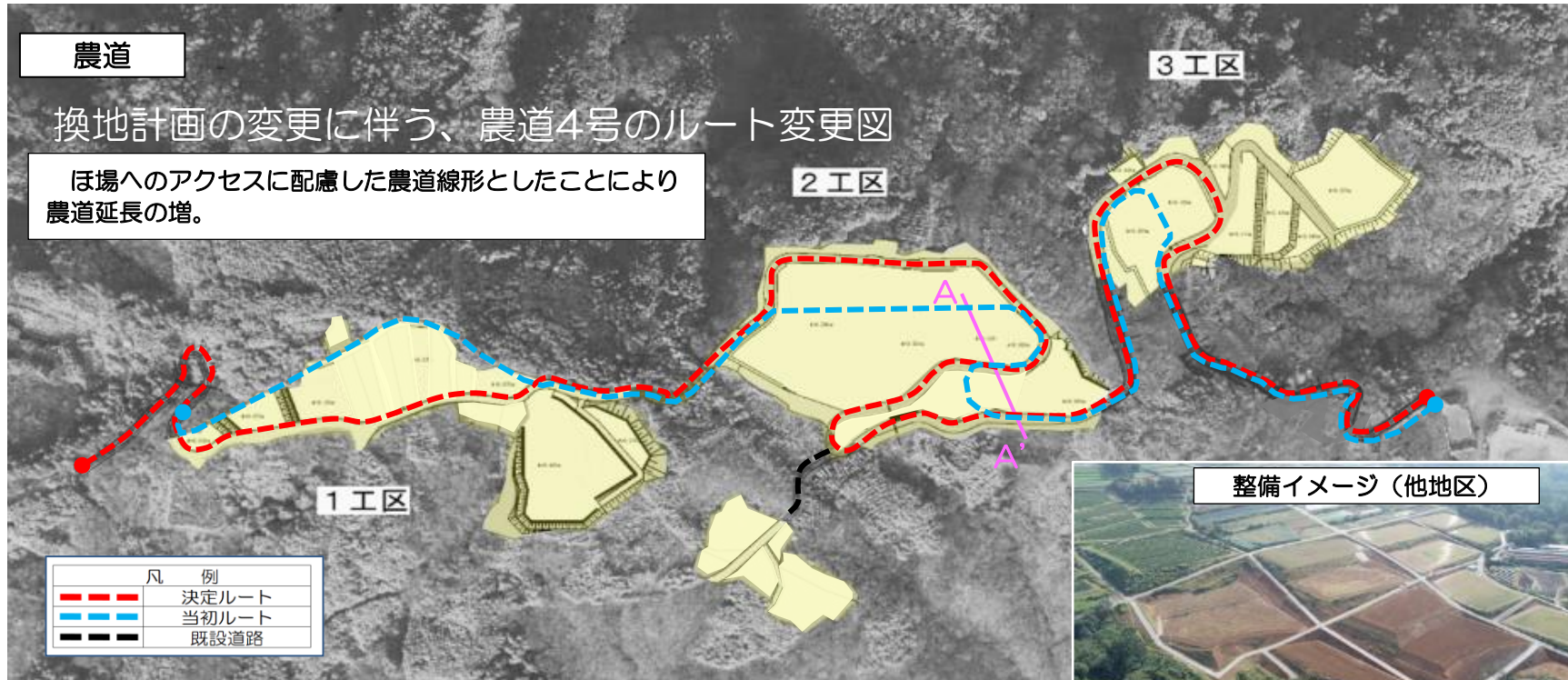
0 100m 200m

3. 添付資料シート(2)

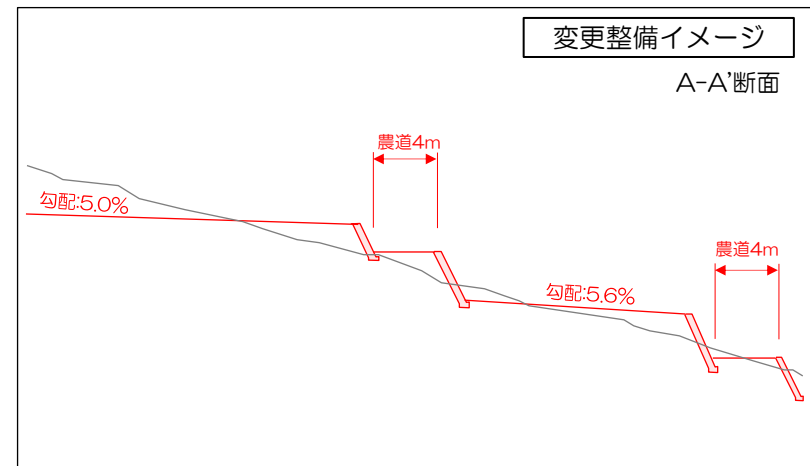
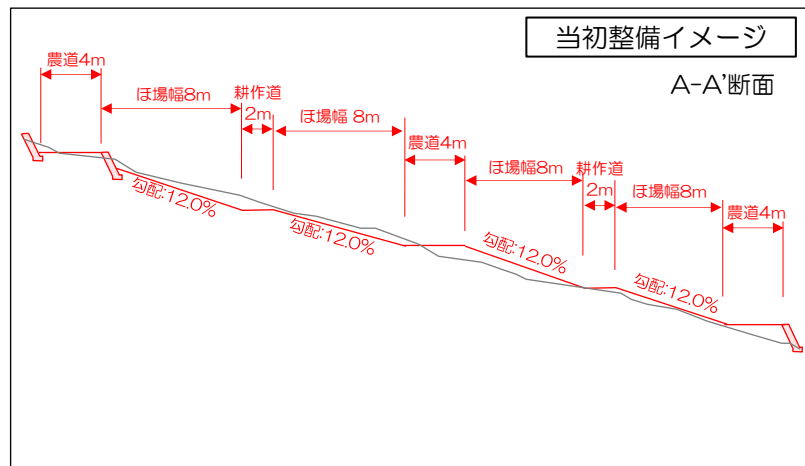
農道

換地計画の変更に伴う、農道4号のルート変更図

ほ場へのアクセスに配慮した農道線形としたことにより
農道延長の増。



区画整理



高収益作物導入や農作業の安全性に配慮し、ほ場を大区画化するとともに勾配を緩やかにするため切盛土量の見直しをした。
また、それに伴いほ場間の高低差が大きくなった箇所について、部分的に農道の路側構造物が大型化した。

3. 添付資料シート(3)

整備前



• 道路幅員が狭く、車両の進入が困難である。

① 農道 3 号

整備後



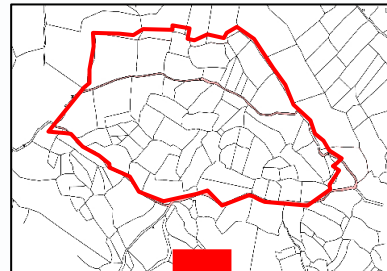
• 道路幅員が広がったことで、軽トラックなどのすれ違いが可能となり、作業効率と安全性が向上した。

整備前

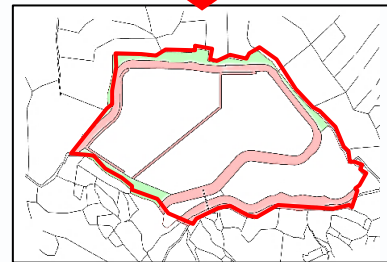


② 区画整理

整備イメージ



整備中



• 小区画で不整形な農地を整備することで営農条件を改善し、高収益作物を導入するなど農地の生産性を向上させる。

日出づる里活性化組合の取組

直売所



加工施設



6次産業化イメージ



ゆずの木オーナー制度



ふじさんアジサイ



• 新規参入者と「日出づる里活性化組合」が高収益作物の栽培や加工品開発など、連携した取組を実施することで、相乗効果による、更なる地域の活性化が期待される。

4.年度別事業費内訳表（変更計画の内容）

年度	変更事業費 (千円)	事業概要	進捗率 (%)
H29	149,035	測量設計 一式、用排水路 L=170m、農道 L=317m	11.2%
H30	157,019	用排水路 L=257m、農道 L=526m	23.0%
R1	256,000	用排水路 L=117m、区画整理 A=1.7ha	42.3%
R2	150,000	農道(改良) L=480m	53.5%
R3	30,000	農道(改良) L=200m	55.8%
R4	223,000	用排水路 L=390m、農道 L=1,200m、 区画整理 A=2.4ha、鳥獣害防止施設 L=1,000m	72.6%
R5	238,000	用排水路 L=306m、農道 L=1,464m、 区画整理 A=2.8ha、鳥獣害防止施設 L=1,000m	90.5%
R6	126,946	鳥獣害防止施設 L=1,500m	100.0%
合計	1,330,000		